

# BOLETIN SEMANAL

# ARBOVIROSIS

**NOVENA REGION SANITARIA  
PARAGUARÍ**

**SE 16/2023 (del 16-22 de Abril 2023)**



## Descripción

Este boletín contiene información actualizada de la Situación Epidemiológica de Arbovirosis: Dengue, Zika y Chikungunya.

Los datos presentados, tienen como fuente principal la base nacional de la Vigilancia de Arbovirosis.

La elaboración del presente boletín está a cargo de la Sección de Enfermedades Transmisibles de la Unidad Epidemiológica Regional de la Novena Región Sanitaria.

## Consideraciones

El contenido de este boletín puede modificarse según la dinámica de la vigilancia de las Arbovirosis: Dengue, Chikungunya y Zika.

Las notificaciones de Arbovirosis se definen operacionalmente, en este boletín, a partir de la Resolución N° 600/2019, correspondiente al 3 de diciembre del año 2019 “Criterios de definición de casos de arbovirosis: dengue, chikungunya y zika, flujograma para la toma de muestra de laboratorio”. Remitirse a este documento oficial para conocer las definiciones epidemiológicas de caso, utilizados en este material.

## ELABORADO POR LA UNIDAD EPIDEMIOLOGICA REGIONAL

### Epidemiólogo Regional:

Lic. Mirian Álvarez de Lezcano

### Correo electrónico:

vigilanciaparaguari@gmail.com

**Unidad Epidemiológica Regional:** Novena Región Sanitaria, Paraguarí.

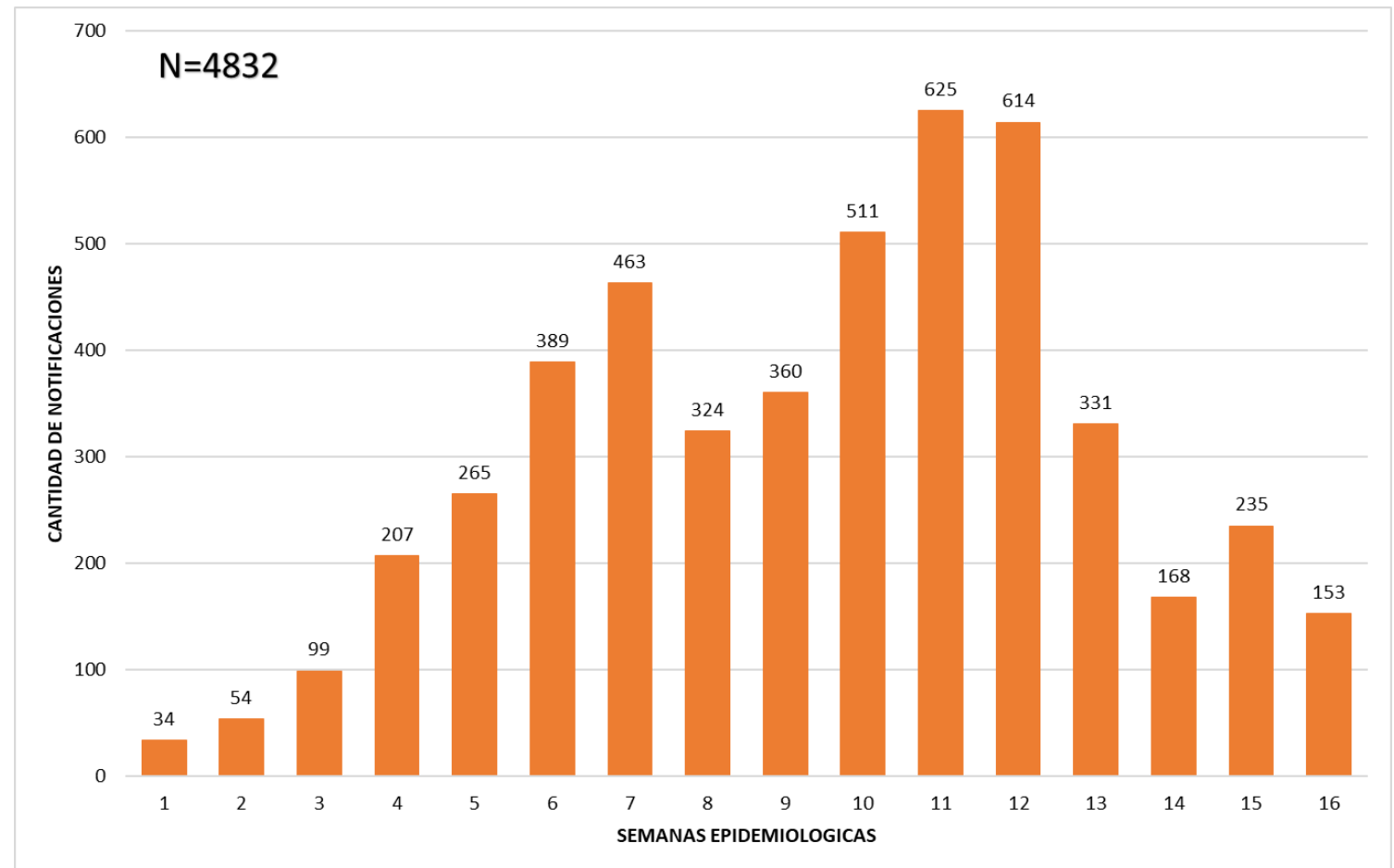
**Oficina:** Distrito Paraguarí

## GRAFICO 1. CURVA DE NOTIFICACIONES DE ARBOVIROSIS. SE 1 A SE 16 DEL 2023 NOVENA REGION SANITARIA PARAGUARÍ

Se presenta en este gráfico el número de notificaciones de arbovirosis, a nivel departamental, por semana de inicio de síntomas, excluyendo los descartados. Todos los distritos presentaron notificaciones.

La curva epidémica muestra un aumento sostenido de casos hasta la semana 11 para posteriormente mantener un descenso hasta la semana 16.

Cabe destacar que, el escenario epidemiológico es dinámico.



## TABLA 1. ARBOVIROSIS – ULTIMAS TRES SEMANAS (SE 14, 15 Y 16/2023)

CLASIFICACION	AÑO 2023			TOTAL
	SE 14	SE 15	SE 16	
REGISTROS DE ARBOVIROSIS	269	324	184	<b>777</b>
NOTIFICACIONES	168	235	153	<b>556</b>
CASOS DE DENGUE	2	3	2	<b>7</b>
CASOS DE CHIKUNGUNYA	129	142	56	<b>327</b>
CASOS DE ZIKA	0	0	0	<b>0</b>
DESCARTADOS PARA ARBOVIRORIS	101	89	31	<b>221</b>
SOSPECHOSOS PARA ARBOVIROSIS	37	90	95	<b>222</b>

En las últimas tres semanas epidemiológicas (02-22/04/2023) se puede observar un descenso en las notificaciones de arbovirosis, así como en los casos de chikungunya y dengue.

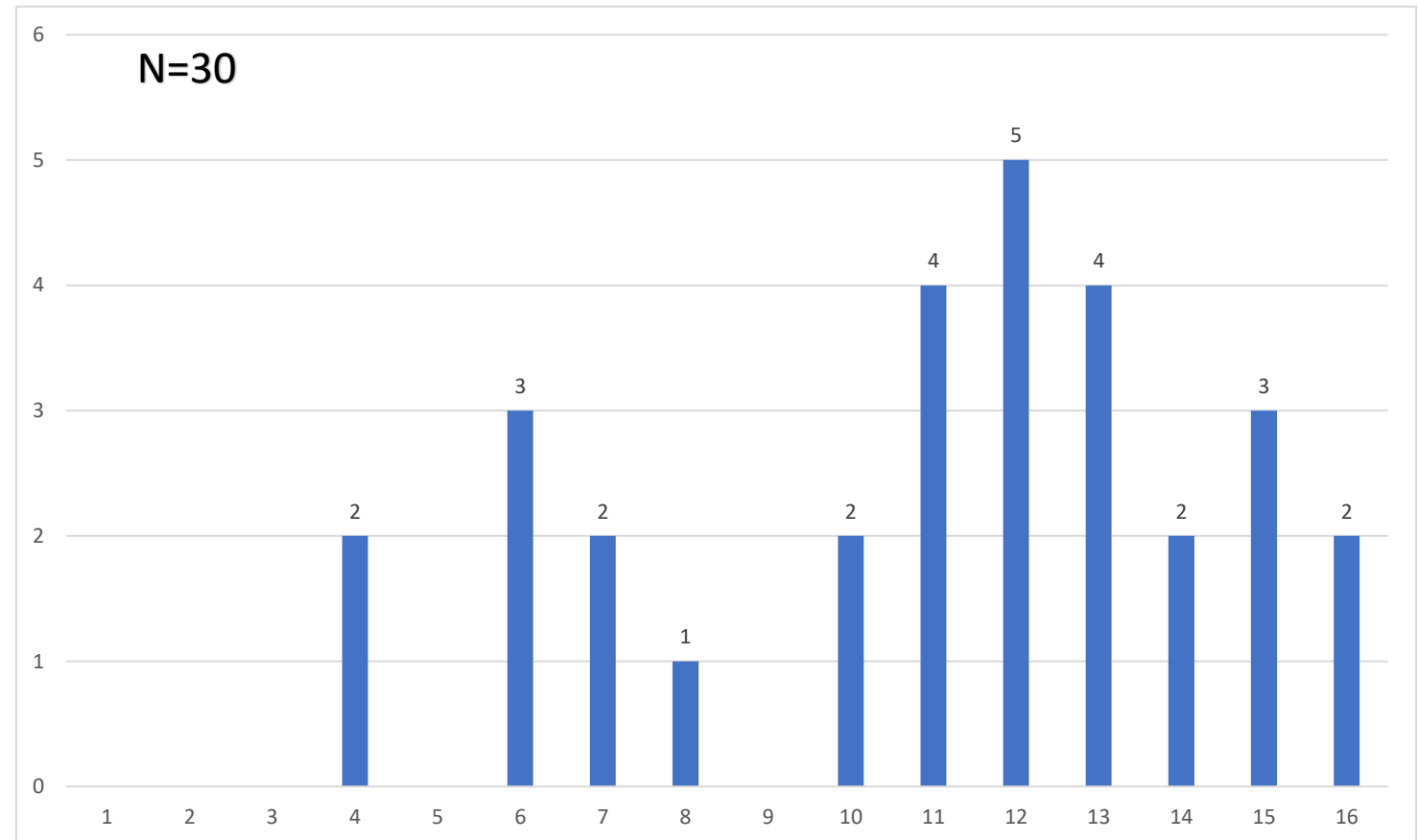


## GRAFICO 2. NUMERO TOTAL DE CASOS DE DENGUE DE LA SE 1 A LA SE 16/2023 NOVENA REGION SANITARIA PARAGUARI

Se determinó dengue virus en 67% (12/18) distritos del departamento, totalizando 30 casos confirmados por RT-PCR.

En cuanto a circulación viral fue identificado DENV-1 en los distritos de Paraguarí y Pirayú.

Además se pudo aislar una coinfección Dengue/Chikungunya en el distrito de Paraguarí.



## TABLA 2. NUMERO TOTAL DE CASOS DE DENGUE DE LA SE 1 A LA SE 16/2023 POR DISTRITO DE RESIDENCIA Y TASA DE INCIDENCIA POR 100.000 HABITANTES

### NOVENA REGION SANITARIA PARAGUARI

El distrito con mayor número de casos confirmados de dengue es Pirayú con 7 casos, seguido de Paraguarí, Mbuyapey e Ybycuí todos con cuatro casos.

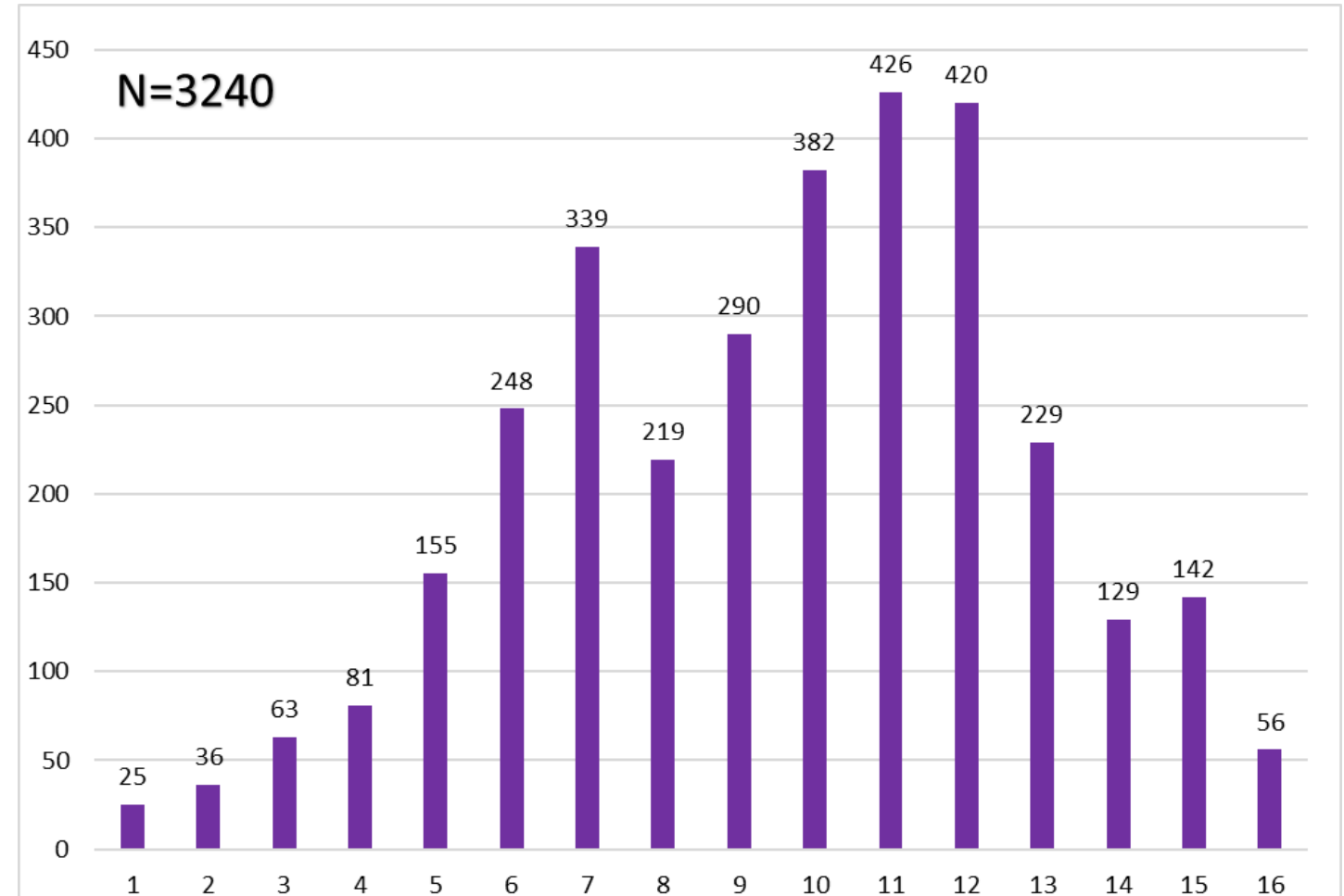
Se puede observar que la tasa de incidencia es 1 caso por 100.000 habitantes en los distritos de Paraguarí, Carapeguá, Mbuyapey, Pirayu e Ybycuí.

DISTRITOS	CASOS DE DENGUE		POBLACION DISTRITAL 2023	TASA DE INCIDENCIA POR 100.000 HAB.
	CONFIRMADOS	PROBABLES		
PARAGUARI	4	0	24.269	1
ACAHAY	1	0	16.455	0
CAAPUCU	1	0	8.670	0
GRAL. B. CABALLERO	0	0	7.417	0
CARAPEGUA	3	0	37.600	1
ESCOBAR	0	0	8.773	0
LA COLMENA	0	0	5.907	0
MBUYAPEY	4	0	14.854	1
PIRAYU	7	0	18.500	1
QUIINDY	2	0	22.114	0
QUYQUYHÓ	0	0	7.576	0
SAN ROQUE GONZALEZ	2	0	12.616	0
SAPUCAI	1	0	6.957	0
TEBICUARYMI	0	0	4.801	0
YAGUARON	1	0	33.118	0
YBYCUI	4	0	25.905	1
YBYTYMI	0	0	7.547	0
<b>TOTAL CENTRAL</b>	<b>30</b>	<b>0</b>	<b>263.079</b>	<b>79</b>

## GRAFICO 3. NUMERO TOTAL DE CASOS DE CHIKUNGUYA DE LA SE 1 A LA SE XX/2023 NOVENA REGION SANITARIA PARAGUARI

El virus de chikungunya, como en el resto del país, es el que registra mayor dispersión en el territorio del departamento de Paraguarí.

En el gráfico se puede observar, su escalada desde la semana 1/2023 y picos de casos en las semanas 11 y 12, para un posterior descenso hasta la fecha.



## TABLA 3. NUMERO TOTAL DE CASOS DE CHIKUNGUYA DE LA SE 1 A LA SE 16/2023 POR DISTRITO DE RESIDENCIA Y TASA DE INCIDENCIA POR 100.000 HABITANTES

### NOVENA REGION SANITARIA PARAGUARI

El distrito con mayor número de casos confirmados para CHIKV es Paraguarí con 1003 casos y una tasa de incidencia de 243 por cada 100.000 habitantes, seguido de Carapeguá con 659 casos con una incidencia de 248 por cada 100.000 habitantes, a continuación se encuentra Yaguarón con 378 casos y una incidencia de 126 casos por cada 100.000 habitantes.

DISTRITOS	CASOS DE CHIKUNGUNYA		POBLACION DISTRITAL 2023	TASA DE INCIDENCIA POR 100.000 HAB.
	CONFIRMADOS	PROBABLES		
PARAGUARI	1003	0	24.269	243
ACAHAY	127	3	16.455	21
CAAPUCU	24	2	8.670	2
GRAL. B. CABALLERO	33	0	7.417	2
CARAPEGUA	644	15	37.600	248
ESCOBAR	55	1	8.773	5
LA COLMENA	73	0	5.907	4
MBUYAPEY	61	0	14.854	9
PIRAYU	162	9	18.500	32
QUIINDY	235	6	22.114	53
QUYQUYHÓ	11	0	7.576	1
SAN ROQUE GONZALEZ	47	0	12.616	6
SAPUCAI	59	0	6.957	4
TEBICUARYMI	13	0	4.801	1
YAGUARON	378	3	33.118	126
YBYCUI	241	2	25.905	63
YBYTYMI	33	0	7.547	2
<b>TOTAL CENTRAL</b>	<b>3199</b>	<b>41</b>	<b>263.079</b>	<b>8524</b>



## OTRAS CONSIDERACIONES

Hasta el cierre de esta edición, la Novena Región Sanitaria no reporta casos de virus Zika.