

BOLETIN SEMANAL

ARBOVIROSIS

VI REGION SANITARIA-CAAZAPA

**SE1 A SE 36/2023 (del 01 de enero al 9 de setiembre de
2023)**

Descripción

Este boletín contiene información actualizada de la Situación Epidemiológica de Arbovirosis: Dengue, Zika y Chikungunya.

Los datos presentados, tienen como fuente principal la base nacional de la Vigilancia de Arbovirosis.

Consideraciones

El contenido de este boletín puede modificarse según la dinámica de la vigilancia de las Arbovirosis: Dengue, Chikungunya y Zika.

Las notificaciones de Arbovirosis se definen operacionalmente, en este boletín, a partir de la Resolución N° 0335/2023 "Criterios de definición de casos de arbovirosis: dengue, chikungunya y zika".

Remitirse a este documento oficial para conocer las definiciones epidemiológicas de caso, utilizados en este material.

ELABORADO POR LA UNIDAD EPIDEMIOLOGICA REGIONAL

Epidemiólogo Regional:

Lic. Ninfa Carolina Arévalos

Correo electrónico:

epidemiologia6taregion@gmail.com

Unidad Epidemiológica Regional: Sexta Región Sanitaria, Caazapá.

Oficina: Caazapá

GRAFICO 1. CURVA DE NOTIFICACIONES DE CHIKUNGUNYA. SE 1 A SE 36 DEL 2023 VI REGION SANITARIA-CAAZAPA

Desde la SE 1 a la SE 36 se acumularon **1.230** notificaciones de Chikungunya, de las cuales el **57 %** (697/1230) corresponden a casos **41%** (508/1230) a descartados y **2%** (25/1230) a sospechosos.

Se observó el pico máximo en la SE 11 y 12 (12 al 25 de marzo) con **78** notificaciones por SE

En las últimas semanas se observó una tendencia descendente de notificaciones.

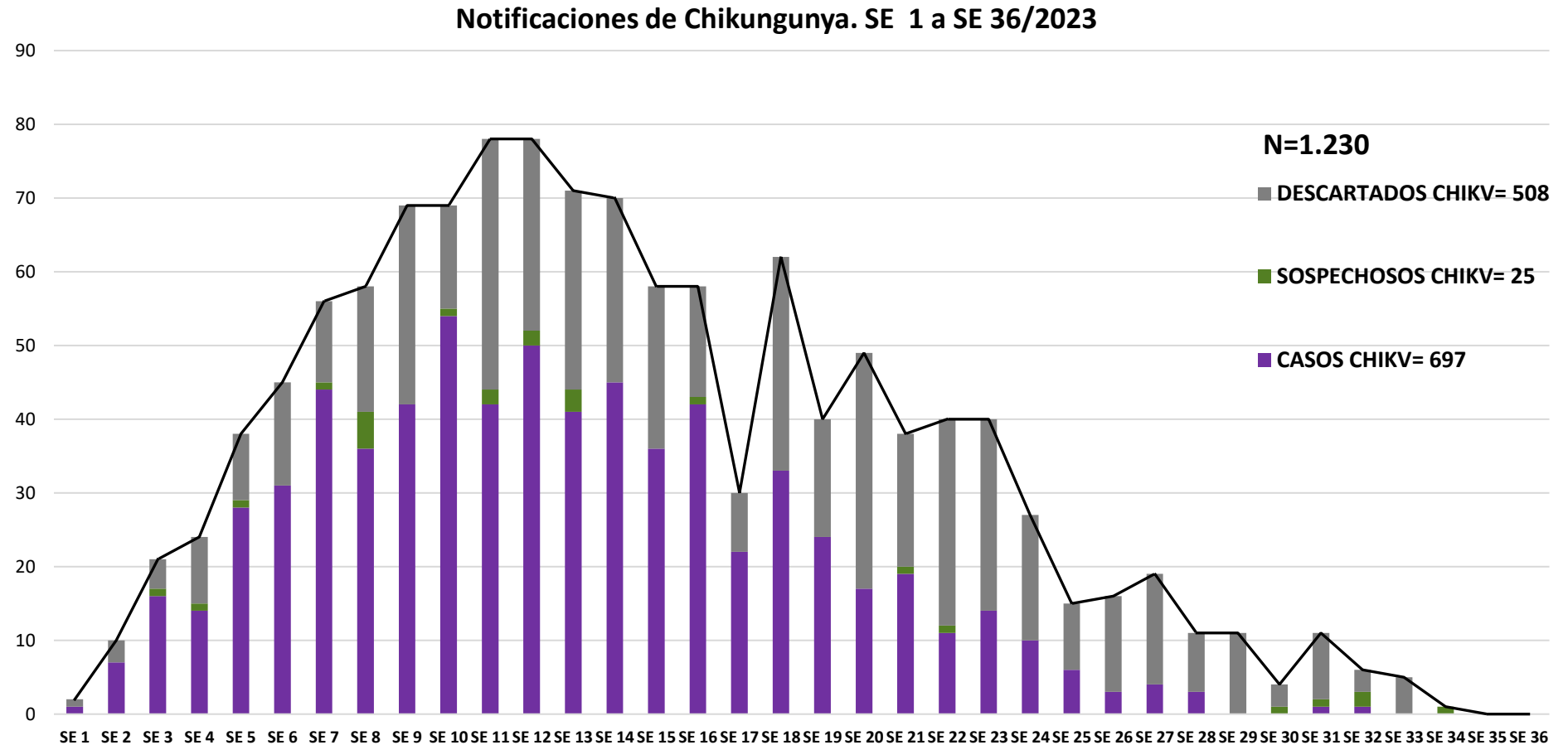


GRAFICO 1. CURVA DE CASOS DE CHIKUNGUNYA. SE 1 A SE 36 DEL 2023 VI REGION SANITARIA-CAAZAPA

Desde la SE 1 a la SE 36 se acumularon **697 casos de Chikungunya**, de las cuales el **25% (312/697)** corresponden a casos confirmados y **31% (385/697)** a casos probables.

Se observó el pico máximo en la **SE 10** (5 al 11 de marzo) con **54 casos**.

En las últimas semanas no se registraron casos.

CURVA DE CASOS DE CHIKUNGUNYA. SE 1 A SE 36/2023

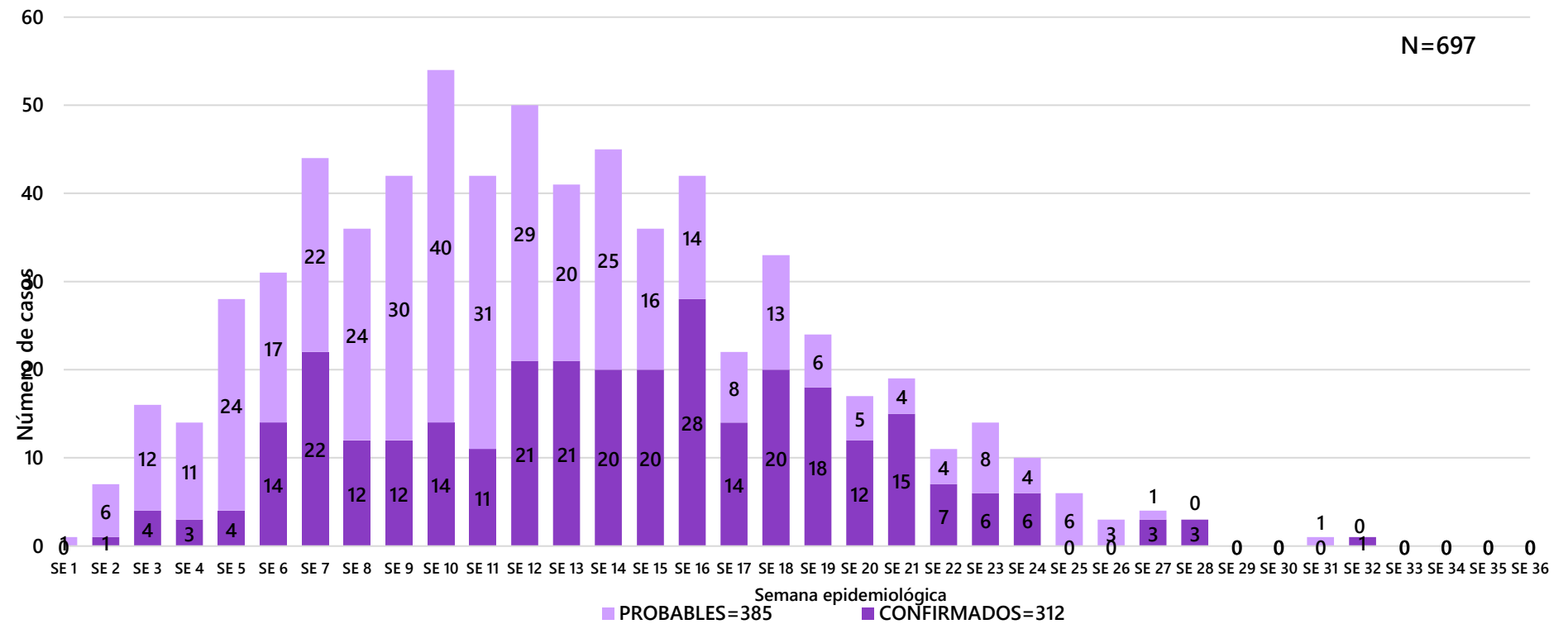


TABLA 1. CASOS ACUMULADOS DE CHIKUNGUNYA, DE LA SE 1 A LA SE 36/2023 POR DISTRITOS Y BARRIOS DE RESIDENCIA

VI REGION SANITARIA-CAAZAPA

DISTRITOS	CASOS DE CHIKV	TOTALES
SAN JUAN NEPOMUCENO	181	181
ABAI	45	45
BUENA VISTA	19	19
CAAZAPA	311	311
MACIEL	19	19
MOISES BERTONI	9	9
TAVAI	58	58
YUTY	13	13
GENERAL HIGINIO MORINIGO	10	10
3 DE MAYO	12	12
FULGENCIO YEGROS	20	20
TOTALES	697	697

Distribución de casos de Chikungunya desde la **SE 1 a SE 36** por distrito de residencia. Todos los distritos del departamento de Caazapá registraron casos confirmados y probables. Los distritos con mayor número de casos son Caazapá con 311 y San Juan Nepomuceno con 181.

TABLA 2 . CASOS DE CHIKUNGUNYA, DE LAS ULTIMAS 3 SEMANAS SE 34, 35 Y 36/2023 POR DISTRITOS Y BARRIOS DE RESIDENCIA
VI REGION SANITARIA-CAAZAPA

En las últimas 3 **SE 34, 35 y 36** se registra 1 notificación de chikungunya, que corresponde al distrito de Tavaí i ningún caso confirmado ni probable.

DISTRITOS	NOTIFICACIONES CHIK ULTIMAS 3 SEMANAS	CASOS DE CHIK ULTIMAS 3 SEMANAS
SAN JUAN NEPOMUCENO	0	0
ABAI	0	0
BUENA VISTA	0	0
CAAZAPA	0	0
MACIEL	0	0
MOISES BERTONI	0	0
TAVAI	1	0
YUTY	0	0
GENERAL HIGINIO		
MORINIGO	0	0
3 DE MAYO	0	0
FULGENCIO YEGROS	0	0
TOTALES	1	0

Mapas de Distribución de casos



GRAFICO 3. NUMERO TOTAL DE NOTIFICACIONES DE DENGUE DE LA SE 1 A LA SE 36/2023 VI REGION SANITARIA-CAAZAPA

Desde la SE 1 a la SE 36 se acumularon 1.199 notificaciones de Dengue, de las cuales el 1% (9/1.199) corresponden a casos, 34% (404/1.199) a sospechosos y 66% (786/1189) a descartados. Se observó el pico máximo en la SE 11 (12 al 18 de marzo) con 78 notificaciones.

En las últimas semanas se observó una tendencia descendente de notificaciones.

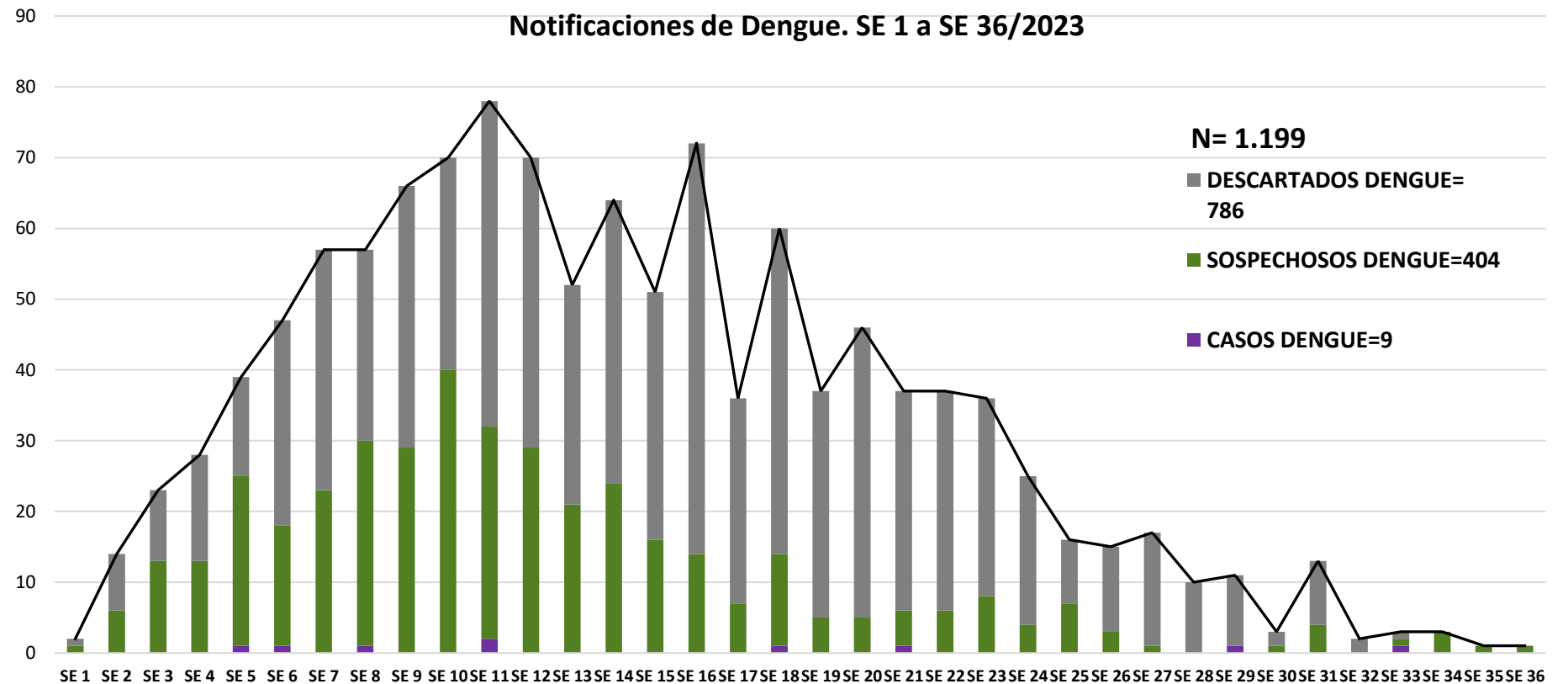


GRAFICO 4. NUMERO TOTAL DE CASOS DE DENGUE DE LA SE 1 A LA SE 36/2023 VI REGION SANITARIA-CAAZAPA

Desde la **SE- 1 a SE- 36** se acumularon **9 casos** de dengue de los cuales **56% (5/9)** confirmados y **44% (4/9)** probable. Los casos se registran en 2 distritos del departamento: Caazapá y Tavaí

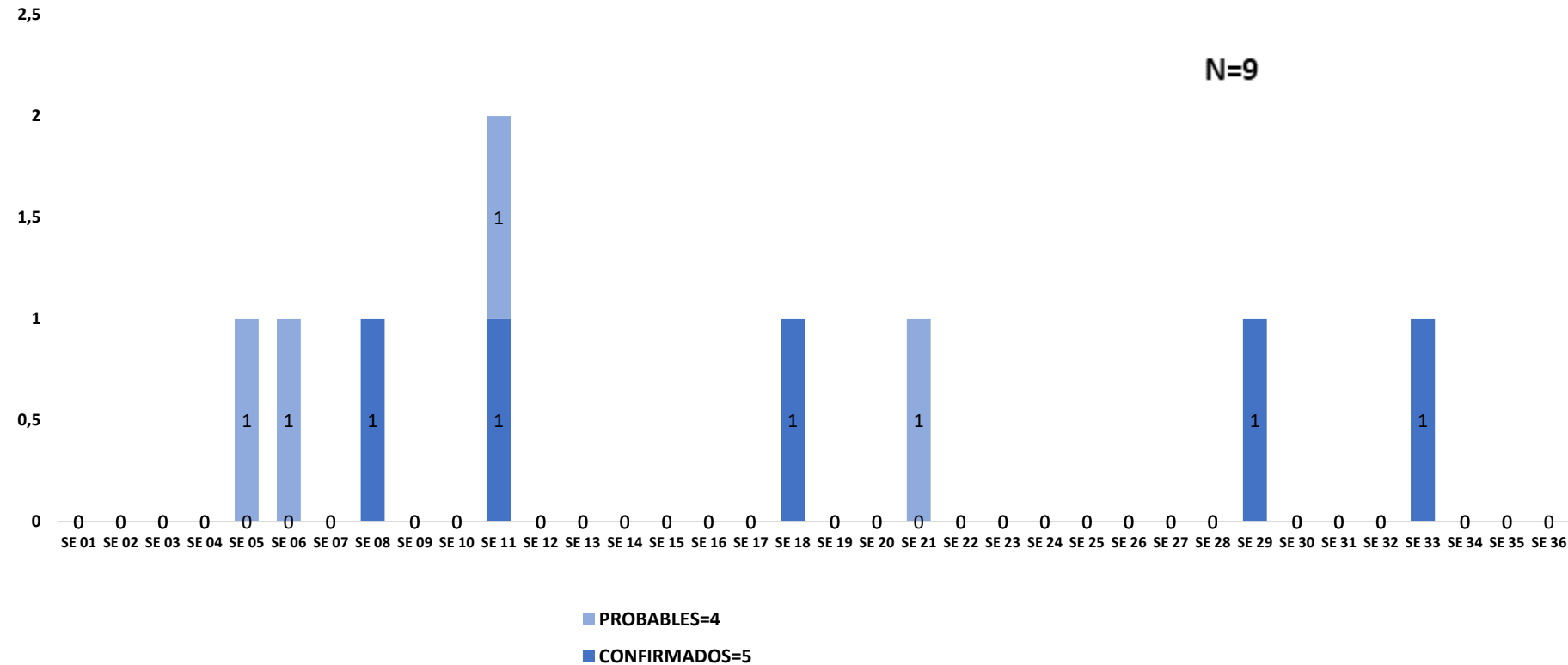


TABLA 4. CASOS DE DENGUE, DE LA SE 1 A LA SE 36/2023 POR DISTRITOS DE RESIDENCIA VI REGION SANITARIA-CAAZAPA

BARRIOS O DISTRITOS	CASOS DE DENGUE	DENGUE-1	DENGUE-2	TOTALES
SAN JUAN NEPOMUCENO	0			0
ABAI	0			0
BUENA VISTA	0			0
CAAZAPA	4	1		5
MACIEL	0			0
MOISES BERTONI	0			0
TAVAI	4			4
YUTY	0			0
GENERAL HIGINIO				
MORINIGO	0			0
3 DE MAYO	0			0
FULGENCIO YEGROS	0			0
TOTALES	8	1		9

Desde la **SE- 1 a SE- 36** se ha registrado **9 casos de dengue** de los cuales 5 casos confirmados y 4 casos probables.

En la tabla 2: se observan 5 casos que corresponden al distrito de Caazapá y 4 casos al distrito de Tava`i.

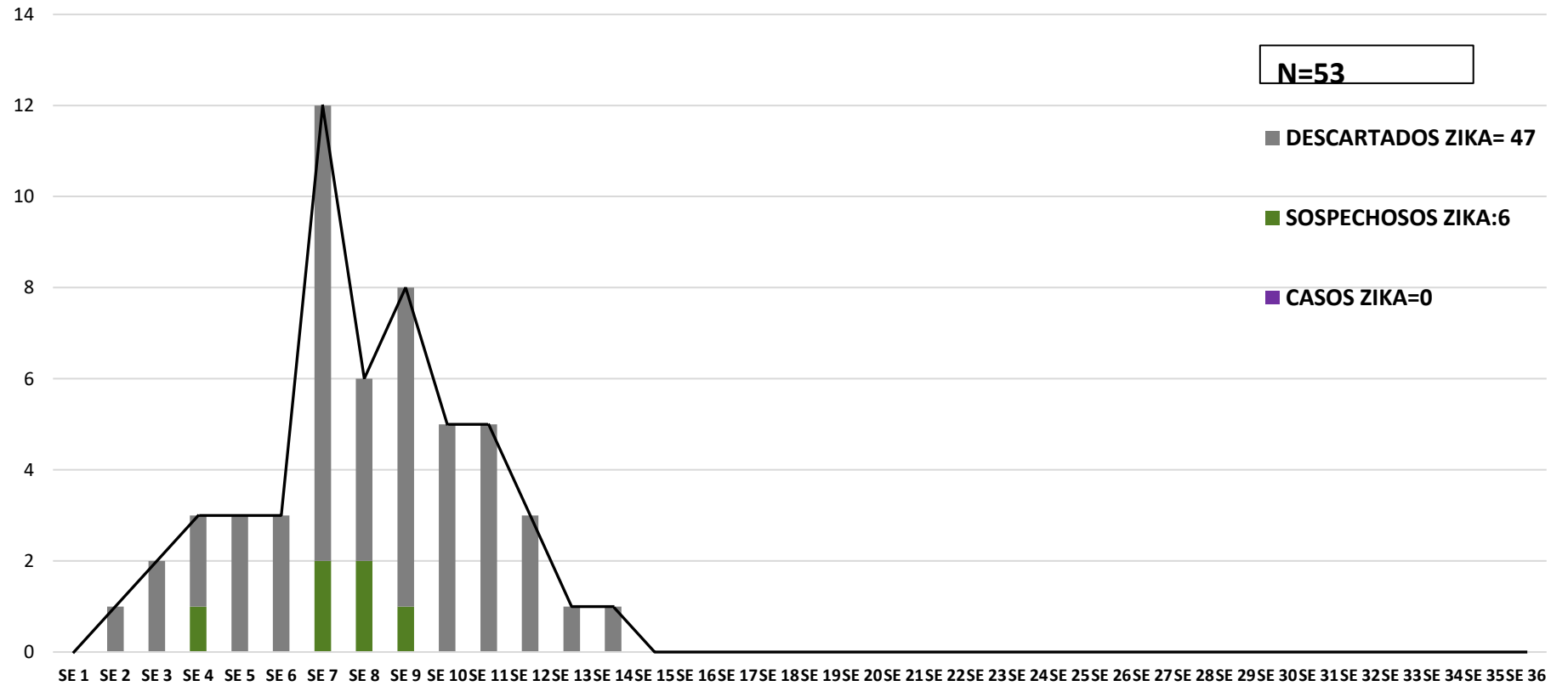
TABLA 5: NOTIFICACIONES Y CASOS DE DENGUE, DE LAS ULTIMAS 3 SEMANAS VI REGION SANITARIA-CAAZAPA

En las últimas 3 **SE- 34, 35 y 36** se acumularon 5 notificaciones de dengue, no se reporto ningún caso.

DISTRITOS	NOTIFICACIONES DENGUE ULTIMAS 3 SEMANAS	CASOS DE DENGUE ULTIMAS 3 SEMANAS
SAN JUAN NEPOMUCENO	1	0
ABAI	0	0
BUENA VISTA	1	0
CAAZAPA	2	0
MACIEL	0	0
MOISES BERTONI	0	0
TAVAI	0	0
YUTY	1	0
GENERAL HIGINIO MORINIGO	0	0
3 DE MAYO	0	0
FULGENCIO YEGROS	0	0
TOTALES	5	0

GRAFICO 5. NUMERO TOTAL DE NOTIFICACIONES DE ZIKA DE LA SE 1 A LA SE 36/2023 VI REGION SANITARIA-CAAZAPA

Notificaciones de Zika. SE 1 a SE 36/2023



Desde la **SE 1 a la SE 36** se acumularon **53 notificaciones** de Zika de los cuales 6 sospechosos, 47 descartados y ningún caso.