

BOLETIN SEMANAL

ARBOVIROSIS

VI REGIÓN SANITARIA-CAAZAPÁ

SE 1 A SE 44/2023 (del 1 de enero al 4 de noviembre de 2023)

DESCRIPCION

Este boletín contiene información actualizada de la Situación Epidemiológica de Arbovirosis: Dengue, Zika y Chikungunya.

Los datos presentados, tienen como fuente principal la base nacional de la Vigilancia de Arbovirosis.

Consideraciones

El contenido de este boletín puede modificarse según la dinámica de la vigilancia de las Arbovirosis: Dengue, Chikungunya y Zika.

Las notificaciones de Arbovirosis se definen operacionalmente, en este boletín, a partir de la Resolución N° 0335/2023 "Criterios de definición de casos de arbovirosis: dengue, chikungunya y zika".

Remitirse a este documento oficial para conocer las definiciones epidemiológicas de caso, utilizados en este material.

ELABORADO POR LA UNIDAD EPIDEMIOLÓGICA REGIONAL

Epidemióloga Regional:

Lic. Ninfa Carolina Arévalos

Correo electrónico:

epidemiologia6taregion@gmail.com

Unidad Epidemiológica Regional: Sexta Región Sanitaria, Caazapá.

Oficina: Caazapá

GRAFICO 1. CURVA DE NOTIFICACIONES DE CHIKUNGUNYA. SE 1 A SE 44 DEL 2023 VI REGION SANITARIA-CAAZAPA

Desde la SE 1 a la SE 44 se acumularon **1.298** notificaciones de Chikungunya, de las cuales el **54%** (697/1.298) corresponden a casos **43%** (552/1.298) a descartados y **4%** (49/1.298) a sospechosos.

Se observó el pico máximo en la SE 12 (19 al 25 de marzo) con **80** notificaciones.
En las últimas semanas SE se observa leve aumento en las notificaciones.

Notificaciones de Chikungunya. SE 1 a SE 44/2023

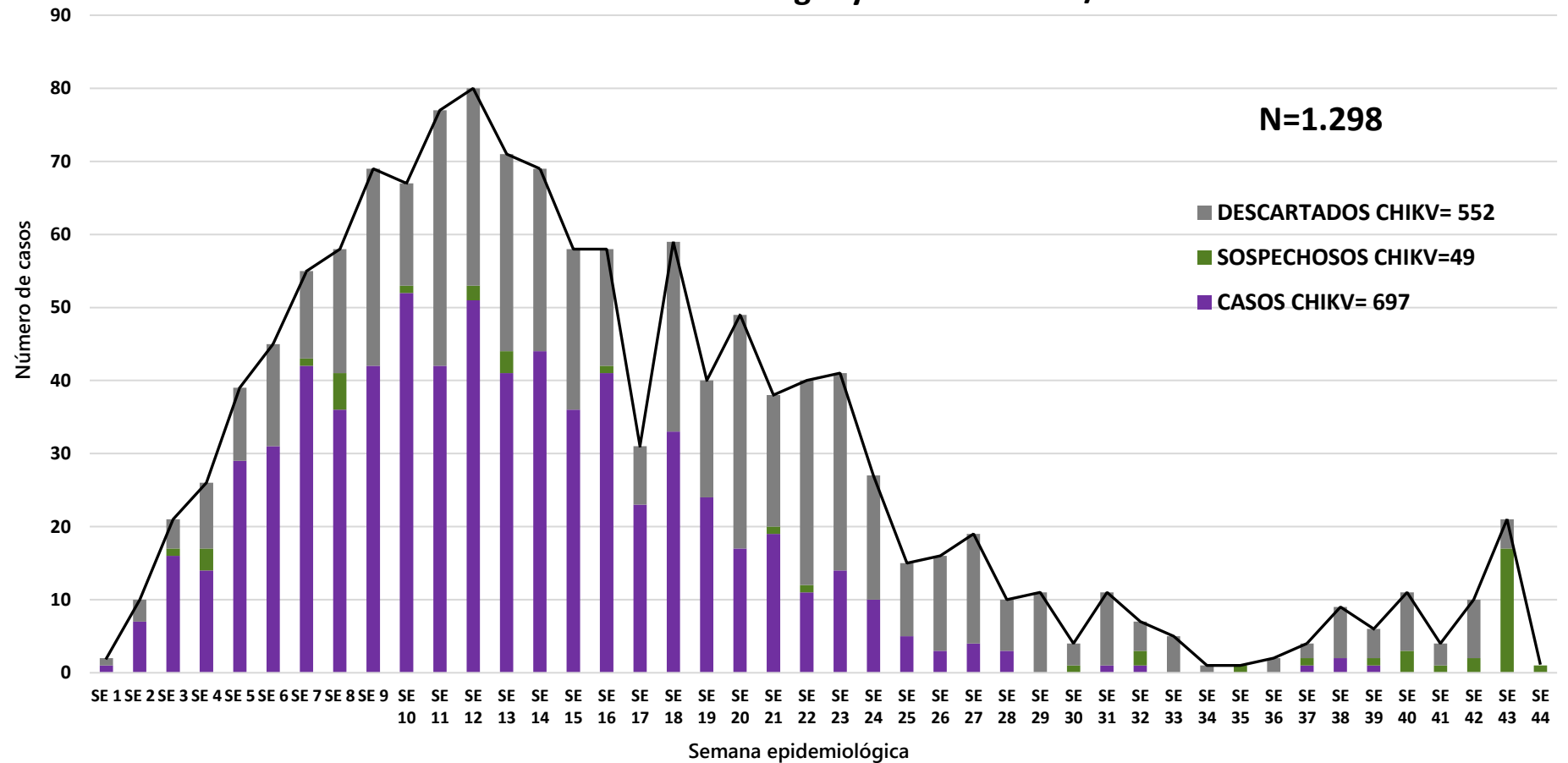
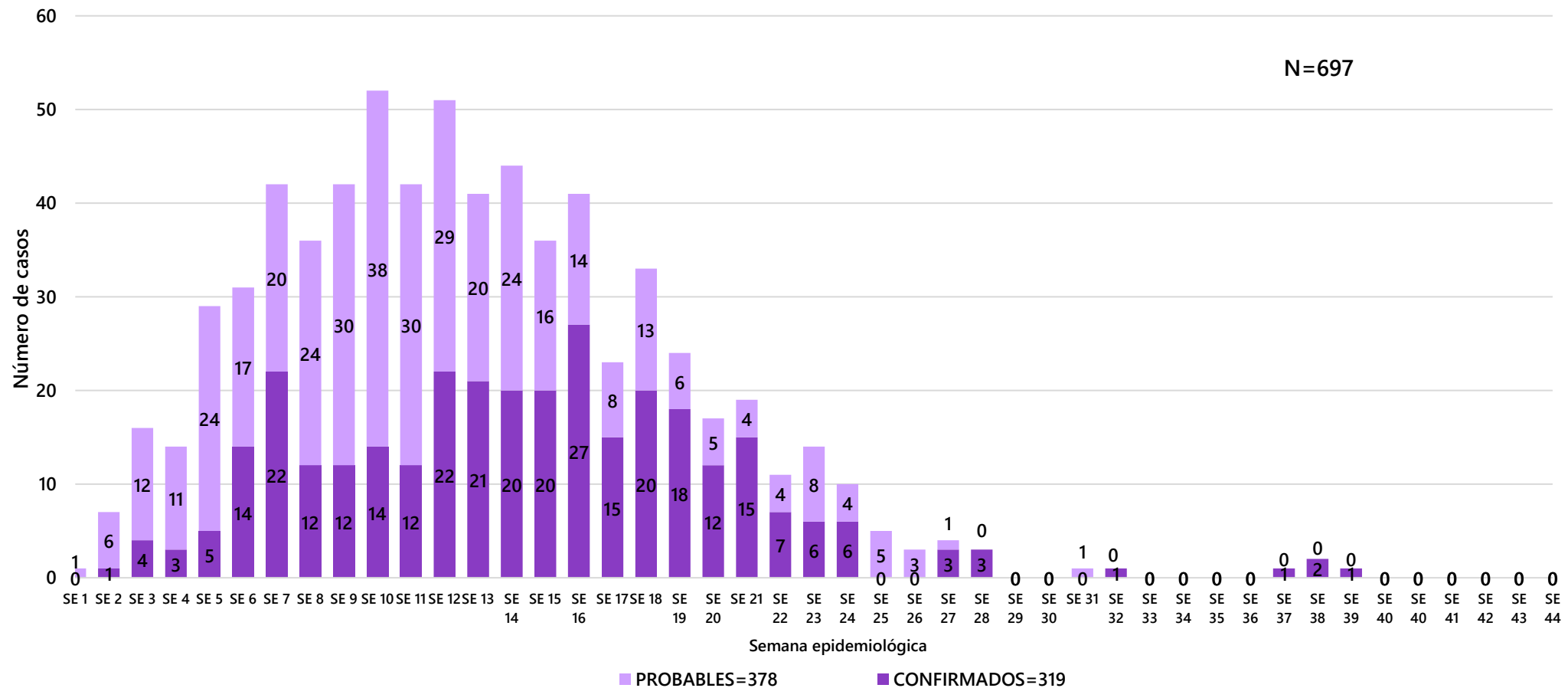


GRAFICO 2. CURVA DE CASOS DE CHIKUNGUNYA. SE 1 A SE 44 DEL 2023 VI REGION SANITARIA-CAAZAPA

CURVA DE CASOS DE CHIKUNGUNYA. SE 1 A SE 44/2023



Desde la SE 1 a la SE 44 se acumularon **697 casos de Chikungunya**, de las cuales el **46%** (319/696) corresponden a casos confirmados y **54%** (378/696) a casos probables.

Se observó el pico máximo en la **SE 10** (5 al 11 de marzo) con **52 casos**.

En las últimas semanas no se registraron casos nuevos.

TABLA 1. CASOS ACUMULADOS DE CHIKUNGUNYA, DE LA SE 1 A LA SE 44/2023 POR DISTRITOS Y BARRIOS DE RESIDENCIA

VI REGION SANITARIA-CAAZAPÁ

DISTRITOS	CASOS DE CHIKV
CAAZAPA	312
SAN JUAN NEPOMUCENO	179
TAVAI	56
ABAI	45
FULGENCIO YEGROS	20
BUENA VISTA	19
MACIEL	19
YUTY	15
3 DE MAYO	13
GENERAL HIGINIO MORINIGO	10
MOISES BERTONI	9
TOTAL GENERAL	697

Distribución de casos de Chikungunya desde la **SE 1 a SE 44** por distrito de residencia.
Todos los distritos del departamento de Caazapá registraron casos confirmados y probables.
Los distritos con mayor número de casos son Caazapá con 312 y San Juan Nepomuceno con 179.

TABLA 2 . CASOS DE CHIKUNGUNYA, DE LAS ÚLTIMAS 3 SEMANAS SE 42, 43 Y 44/2023 POR DISTRITOS Y BARRIOS DE RESIDENCIA
VI REGION SANITARIA-CAAZAPA

En las últimas 3 SE 42, 43 y 44 se registra 32 notificaciones de Chikungunya, que corresponden a los distritos de San Juan Nepomuceno, Caazapá, Buena Vista, Maciel, Moisés Bertoni, Tavai, Yuty, Gral Morinigo, 3 de Mayo y Fulgencio Yegros. No se registraron casos confirmados ni probables.

DISTRITOS	NOTIFICACIONES CHIK ÚLTIMAS 3 SEMANAS	CASOS DE CHIK ÚLTIMAS 3 SEMANAS
CAAZAPA	11	0
SAN JUAN NEPOMUCENO	9	0
MACIEL	3	0
TAVAI	2	0
GENERAL HIGINIO MORINIGO	2	0
3 DE MAYO	1	0
BUENA VISTA	1	0
YUTY	1	0
MOISES BERTONI	1	0
FULGENCIO YEGROS	1	0
CAAZAPA	11	0
TOTALES	32	0

MAPAS DE DISTRIBUCIÓN DE CASOS

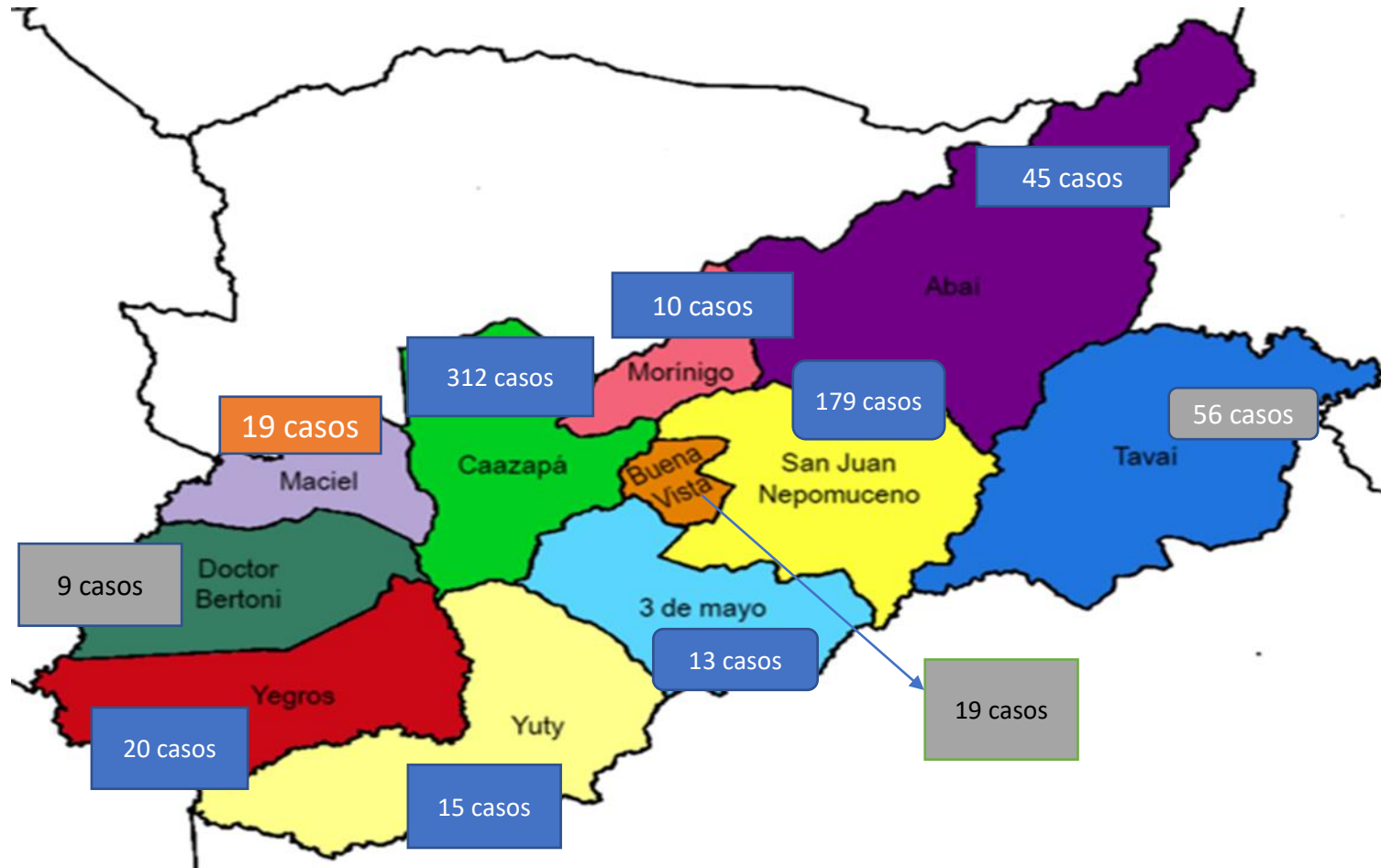
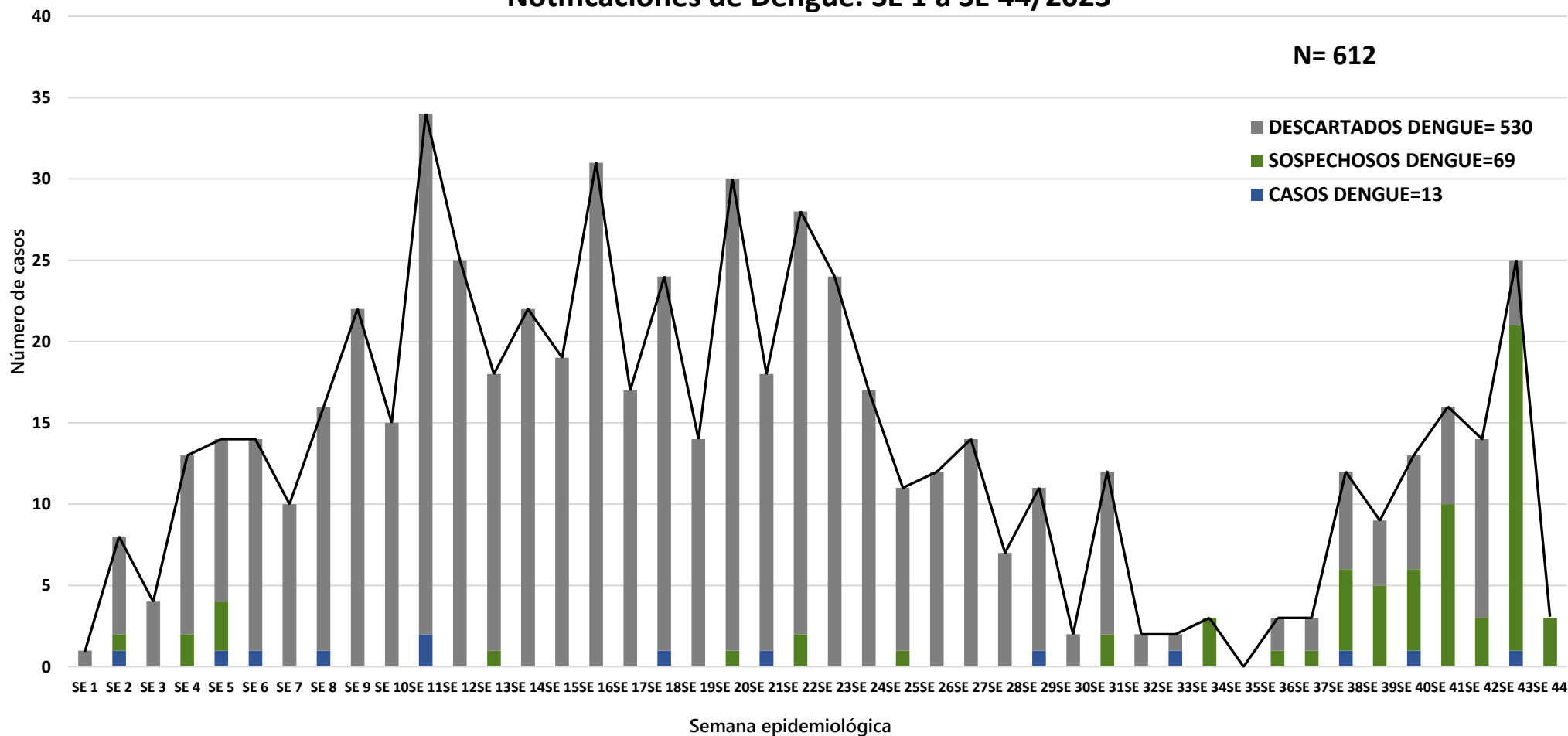


GRÁFICO 3. NÚMERO TOTAL DE NOTIFICACIONES DE DENGUE DE LA SE 1 A LA SE 44/2023 VI REGIÓN SANITARIA-CAAZAPÁ

Notificaciones de Dengue. SE 1 a SE 44/2023



Desde la SE 1 a 44 se acumularon 612 notificaciones de Dengue, de las cuales el 2% (13/612) corresponden a casos, 11% (69/612) a sospechosos y 87% (530/612) a descartados. Se observó el pico máximo en la SE 11 (11 al 18 de marzo) con 34 notificaciones. En las últimas semanas se observa aumento en las notificaciones.

GRAFICO 4. NUMERO TOTAL DE CASOS DE DENGUE DE LA SE 1 A LA SE 44/2023 VI REGION SANITARIA-CAAZAPA

En el departamento de Caazapá desde la **SE 1 a 44** se acumularon **13 casos** de dengue de los cuales 58% (8/12) confirmados y 42% (5/12) probable.

Los casos se registran en los distritos de: Caazapá, Moisés Bertoni y Tavaí.

CURVA DE CASOS DE DENGUE. SE 01 A SE 44/2023

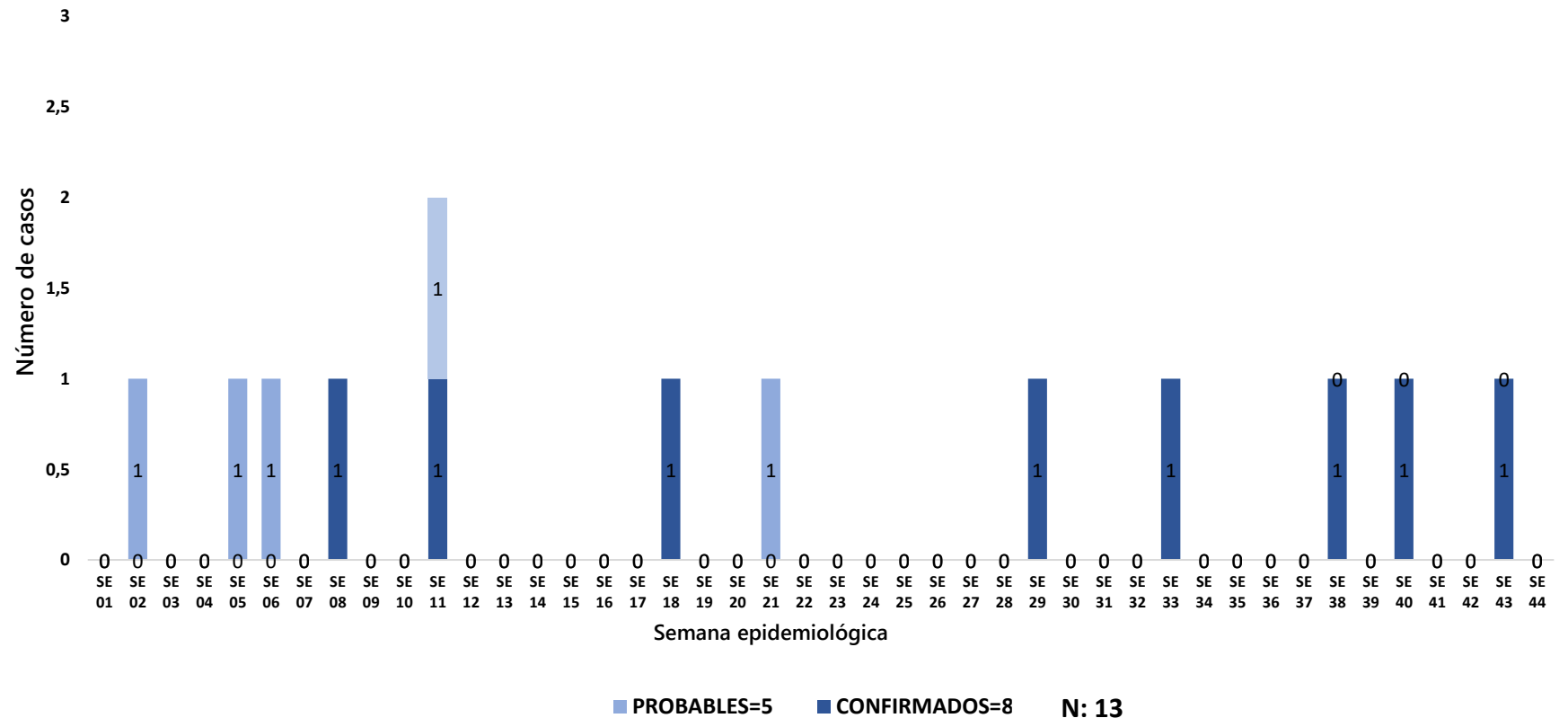


TABLA 3. CASOS DE DENGUE, DE LA SE 1 A LA SE 44/2023 POR DISTRITOS DE RESIDENCIA VI REGION SANITARIA-CAAZAPÁ

BARRIOS O DISTRITOS	CASOS DE DENGUE	DENGUE-1	DENGUE-2	TOTALES
SAN JUAN NEPOMUCENO	0	0	0	0
ABAI	0	0	0	0
BUENA VISTA	0	0	0	0
CAAZAPA	5	2	1	8
MACIEL	0	0	0	0
MOISES BERTONI	1	0	0	1
TAVAI	4	0	0	4
YUTY	0	0	0	0
GENERAL HIGINIO MORINIGO	0	0	0	0
3 DE MAYO	0	0	0	0
FULGENCIO YEGROS	0	0	0	0
TOTALES	10	2	1	13

Desde la **SE 1 a 44** se ha registrado **13 casos de dengue** de los cuales 8 casos confirmados y 5 casos probables. **En la tabla 4:** se observan 8 casos que corresponden al distrito de Caazapá, 4 casos al distrito de Tava`i y 1 caso al distrito de Moisés Bertoni.

TABLA 4: NOTIFICACIONES Y CASOS DE DENGUE, DE LAS ULTIMAS 3 SEMANAS VI REGION SANITARIA-CAAZAPA

En las últimas 3 **SE 42, 43 y 44** se registraron 41 notificaciones que corresponden a los distritos de San Juan Nepomuceno, Buena Vista, Caazapá, Maciel, M. Bertoni, Tavai, Yuty, Gral. Morinigo, 3 de Mayo y Fulgencio Yegros. Se registro 1 caso confirmado que corresponde al distrito de Tavai

DISTRITOS	NOTIFICACIONES DENGUE ULTIMAS 3 SEMANAS	CASOS DE DENGUE ULTIMAS 3 SEMANAS
SAN JUAN NEPOMUCENO	13	0
ABAI	0	0
BUENA VISTA	1	0
CAAZAPA	13	0
MACIEL	3	0
MOISES BERTONI	1	0
TAVAI	1	1
YUTY	2	0
GENERAL HIGINIO MORINIGO	2	0
3 DE MAYO	2	0
FULGENCIO YEGROS	3	0
TOTALES	41	1

GRÁFICO 5. NUMERO TOTAL DE NOTIFICACIONES DE ZIKA DE LA SE 1 A LA SE 44/2023 VI REGIÓN SANITARIA-CAAZAPÁ

Desde la SE 1 a la SE 44 se acumularon **53** notificaciones de Zika de los cuales 3 sospechosos, 50 descartados y ningún caso.

Notificaciones de Zika. SE 1 a SE 44/2023

