

BOLETIN SEMANAL

ARBOVIROSIS

I REGION SANITARIA - CONCEPCION

SE 01 a SE 45/2023 (del 01 de enero al 11 de noviembre de 2023)

Descripción

Este boletín contiene información actualizada de la Situación Epidemiológica de Arbovirosis: Dengue, Zika y Chikungunya.

Los datos presentados, tienen como fuente principal la base nacional de la Vigilancia de Arbovirosis.

Consideraciones

El contenido de este boletín puede modificarse según la dinámica de la vigilancia de las Arbovirosis: Dengue, Chikungunya y Zika.

Las notificaciones de Arbovirosis se definen operacionalmente, en este boletín, a partir de la Resolución N° 0335/2023 “Criterios de definición de casos de arbovirosis: dengue, chikungunya y zika”.

Remitirse a este documento oficial para conocer las definiciones epidemiológicas de caso, utilizados en este material.

ELABORADO POR LA UNIDAD EPIDEMIOLÓGICA REGIONAL

Epidemiólogo Regional:

Lic. Luciana Echeverría Acosta

Correo electrónico:

uerconcepcion@gmail.com

Unidad Epidemiológica Regional: primera Región Sanitaria, Concepción.

Oficina: Concepción.

GRÁFICO 1. CURVA DE NOTIFICACIONES DE CHIKUNGUNYA. . SE 1 A SE 45 DEL 2023 I REGION SANITARIA-CONCEPCION

Desde la SE 1 a la SE 45 se acumularon 3909 notificaciones de Chikungunya, de las cuales el **60%** (2212/3664) corresponden a casos, **9%** (335/3664) a descartados y **30%** (1117/3664) a descartados.

Se observó el pico máximo de en la SE 11 (12 al 18/03) con **473** notificaciones.

En las últimas semanas se observó una tendencia descendente de notificaciones.

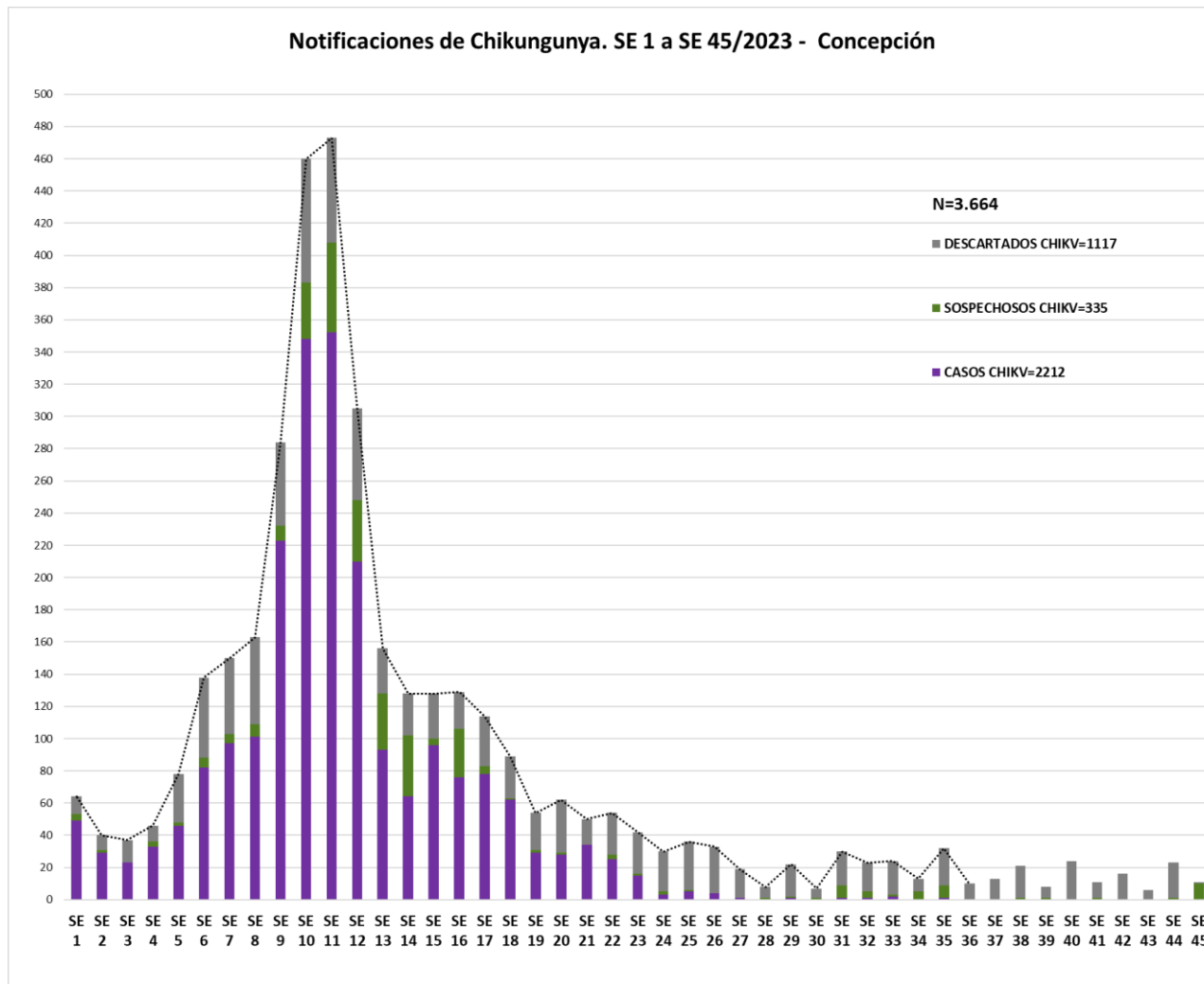


GRÁFICO 2. CURVA DE CASOS DE CHIKUNGUNYA. SE 1 A SE 45 DEL 2023 I REGION SANITARIA-CONCEPCION

Desde la SE 1 a la SE 38 se acumularon 2212 casos de Chikungunya, de las cuales el **84%** (1866/2212) corresponden a casos confirmados y **16%**(346/2212) a probables

Se observó el pico máximo de en la SE 11(12 al 18 de marzo) con **352** notificaciones.

En las últimas semanas se observó un descenso de casos.

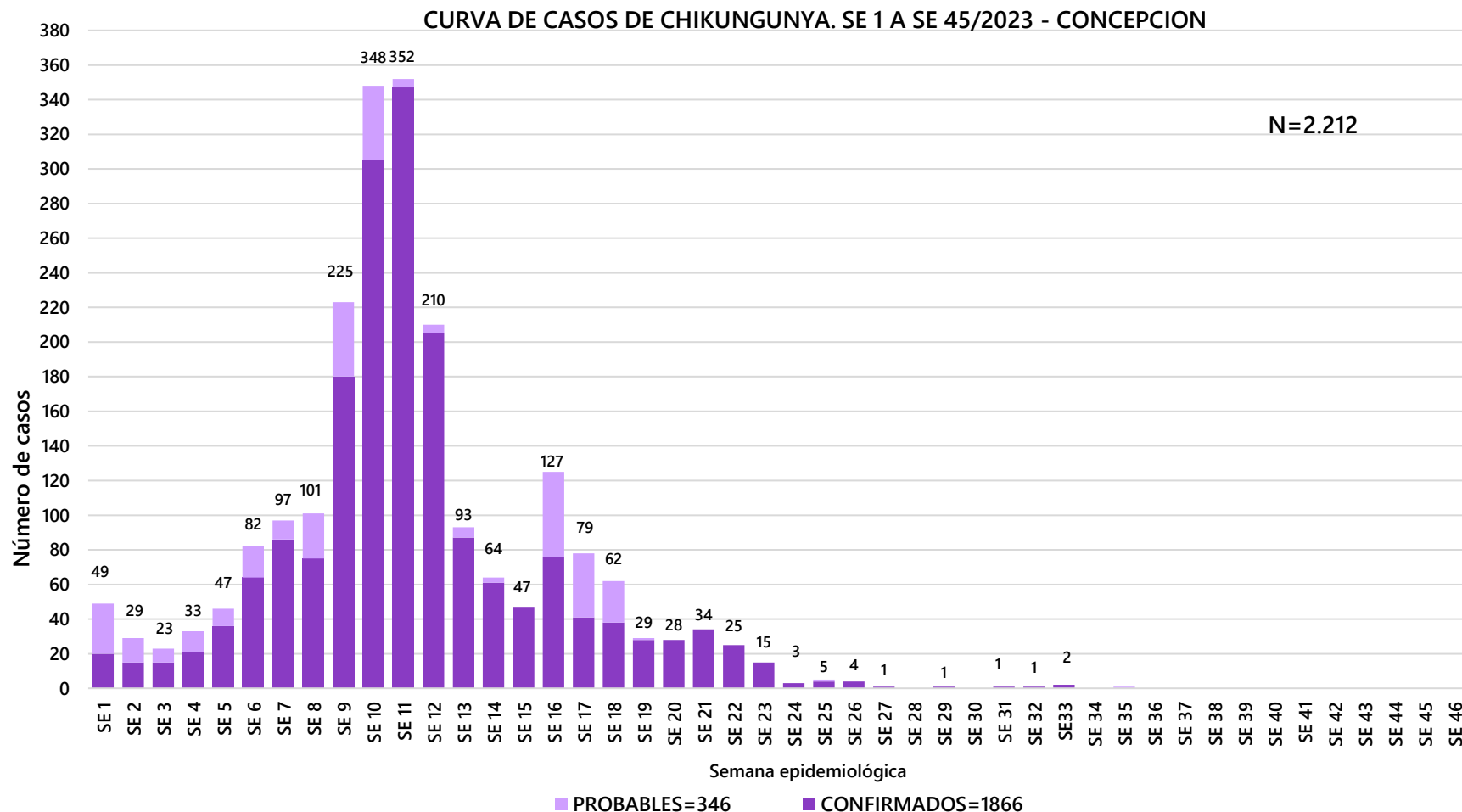


TABLA 1. CASOS ACUMULADOS DE CHIKUNGUNYA, DE LA SE 1 A LA SE 45/2023 POR DISTRITOS Y BARRIOS DE RESIDENCIA

Los distritos con mayor cantidad de casos de chikungunya son Concepción y Horqueta con el 88% de los casos

BARRIOS O DISTRITOS	CASOS DE CHIKV	TOTALES
CONCEPCION	1594	1594
HORQUETA	355	355
BELEN	60	60
LORETO	63	63
YBY YAU	39	39
SAN LAZARO	33	33
AZOTEY	22	22
SGTO JOSE FELIX LOPEZ	17	17
SAN ALFREDO	10	10
SAN CARLOS	8	8
PASO BARRETO	6	6
ARROYITO	5	5
TOTALES	2212	2212

TABLA 2 . CASOS DE CHIKUNGUNYA, DE LAS ULTIMAS 3 SEMANAS SE ,43, 44 Y 45/2023 POR DISTRITOS Y BARRIOS DE RESIDENCIA I REGION SANITARIA-CONCEPCION

En las ultimas 3 semanas se tuvo 40 notificaciones de chikungunya la mayoría del distrito de Concepción, no se registraron casos confirmados

DISTRITOS	BARRIOS	NOTIFICACIONES CHIK ULTIMAS 3 SEMANAS	CASOS DE CHIK ULTIMAS 3 SEMANAS
CONCEPCION	CENTRO, INMACULADA, MARIA AUXILIADORA, SAN CARLOS, SAN FRANCISCO, SANTA MARIA, VILLA ARMANDO, SAN JOSE OLERO, SAN LUIS, CAACUPEMI, SANTO DOMINGO DE GUZMAN.	30	0
BELEN	8 DE DICIEMBRE, FATIMA	3	0
HORQUETA	LAS PALMAS, COSTA ROMERO	2	0
SAN LAZARO	SANTO DOMINGO, SAN GERARDO	2	0
LORETO	HUGUA GUAZU	1	0
YVY YAU	AQUIDABAN POTY	1	0
SAN ALFREDO	SAN ALFREDO	1	0
TOTALES		40	0

GRÁFICO 3. CURVA DE NOTIFICACIONES DE DENGUE. SE SE 1 A LA SE 45/2023 I REGION SANITARIA-CONCEPCION

Notificaciones de Dengue. SE 1 a SE 45 2023 - Concepción

Desde la SE 1 a la SE 45 se acumularon 1705 notificaciones de Dengue, de las cuales el 41% (704/1705) corresponden a casos, 21% (356/1705) a sospechosos y 38% (641/1705) a descartados. Se observó el pico máximo de en la SE 11 (12 al 18 de marzo) con **147** notificaciones. En las últimas semanas se observó una tendencia descendente de notificaciones.

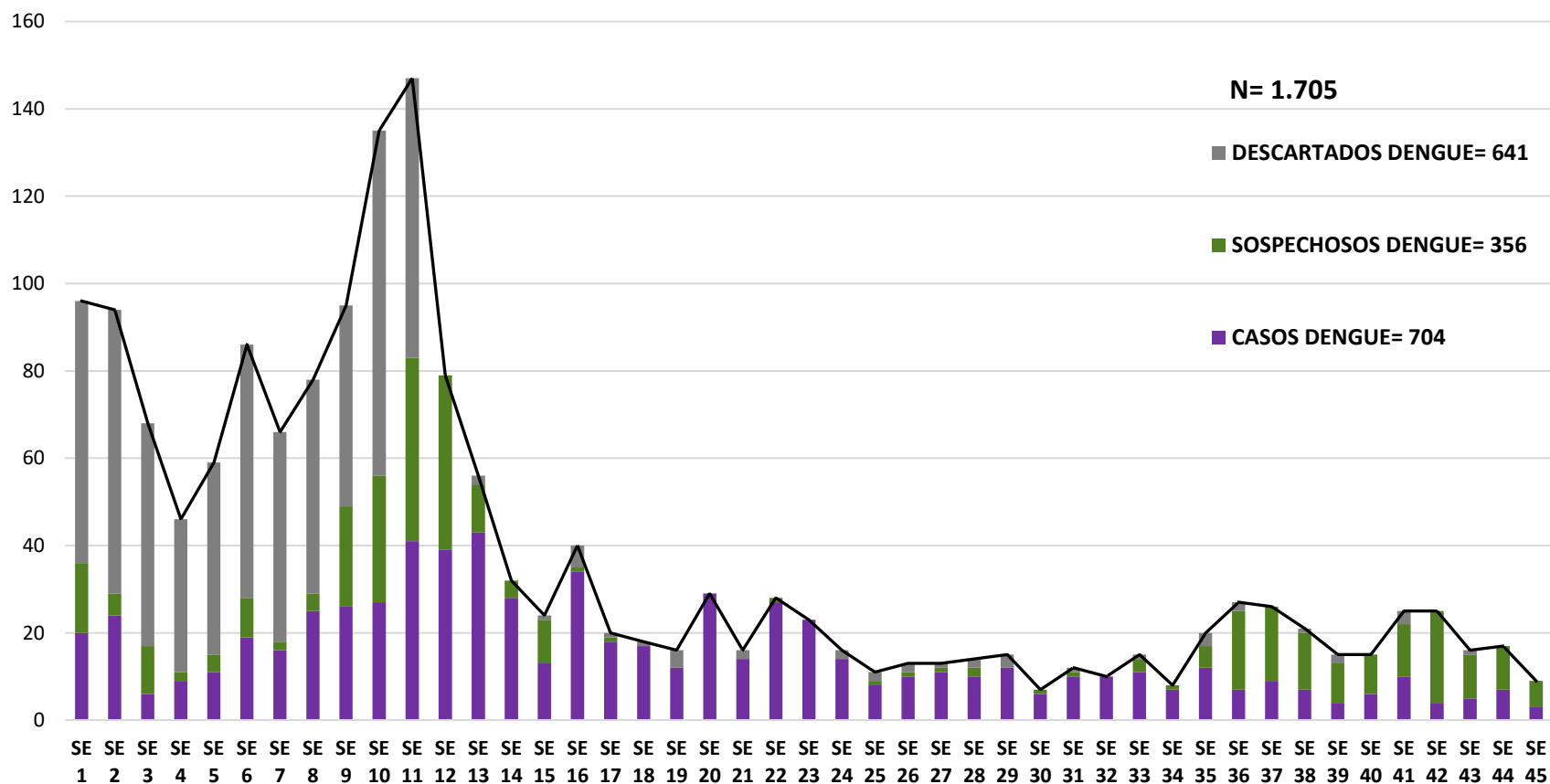


GRÁFICO 4. CURVA DE CASOS DE DENGUE. SE 01 A SE SE 45/2023 I REGION SANITARIA-CONCEPCION

Desde la SE 1 a la SE 41 se acumularon 687 casos de dengue, de las cuales el 70% (492/704) corresponden a casos confirmados y 30%(212/704) a probables

Se observó el pico máximo de en la SE 11 (12 al 18 de marzo) con 43 notificaciones.

En las últimas semanas se observó un descenso de casos

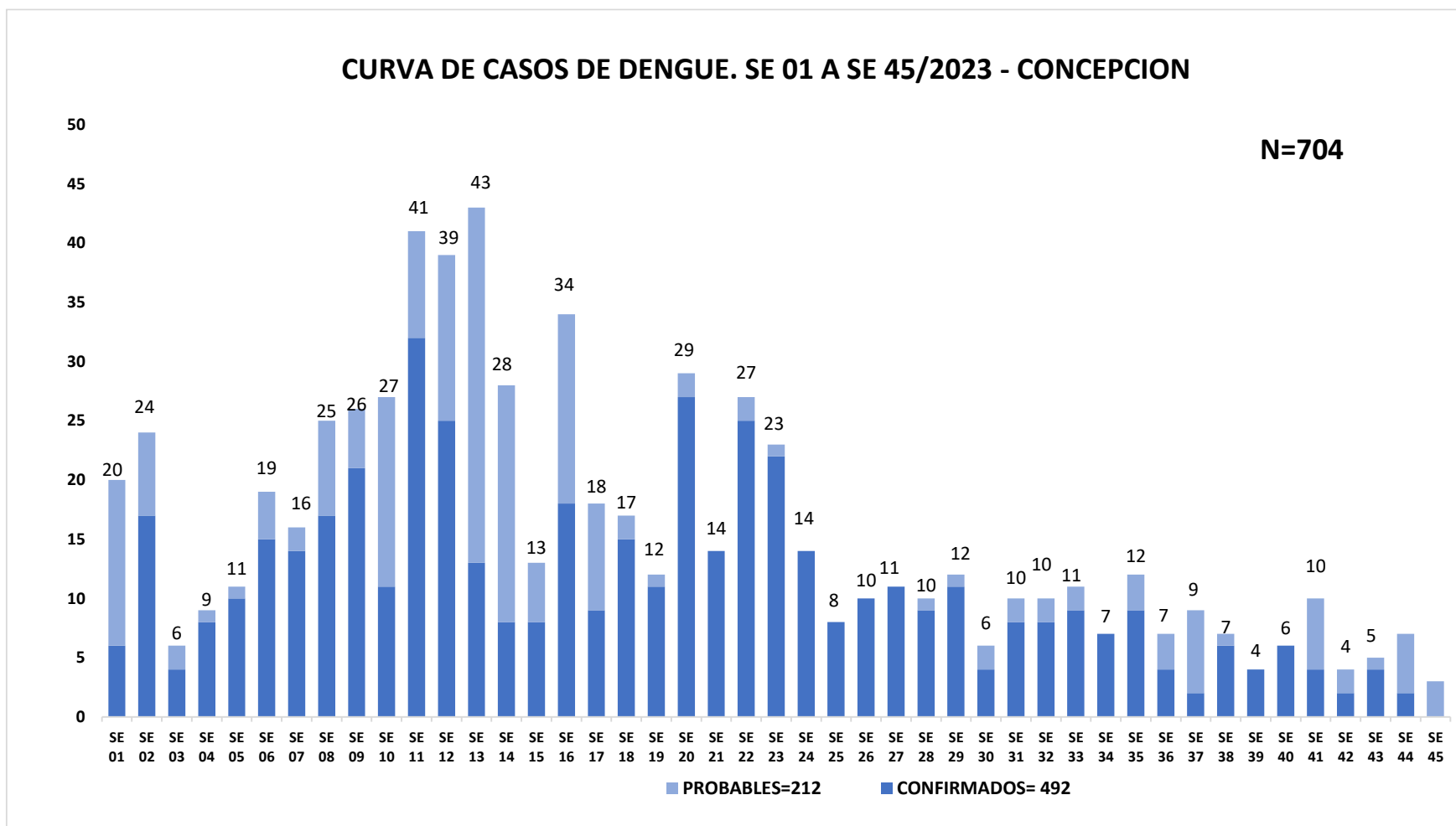


TABLA 3. CASOS ACUMULADOS DE DENGUE, DE LA SE 01 A LA SE 45/2023 POR DISTRITOS DE RESIDENCIA I REGION SANITARIA-CONCEPCION

Los casos se encuentran distribuidos en todos los distritos de departamento de Concepción, siendo el distrito de Concepción el que presenta la mayor cantidad de casos, se tiene co-circulación de serotipo de DEN-1 y DEN-2.

BARRIOS O DISTRITOS	CASOS DE DENGUE	DENGUE-1	DENGUE-2	TOTALES
CONCEPCION	354	138	17	509
SAN LAZARO	47	15	0	62
HORQUETA	40	10	4	54
SGTO JOSE FELIX LOPEZ	19	4	0	23
SAN ALFREDO	8	4	1	13
BELEN	9	2	0	11
LORETO	6	1	1	8
YVY YAU	2	3	2	7
ARROYITO	3	1	1	5
PASO HORQUETA	5	0	0	5
SAN CARLOS	3	0	0	3
PASO BARRETO	2	1	0	3
AZOTEY	0	1	0	1
TOTALES	498	180	26	704

TABLA 4 . CASOS DE DENGUE, DE LAS ULTIMAS 3 SEMANAS SE 43, 44 Y 45/2023 POR DISTRITOS Y BARRIOS DE RESIDENCIA. I REGION SANITARIA-CONCEPCION

En las ultimas 3 semanas se registraron 44 notificaciones de dengue de los cuales 15 son confirmados y probables la mayoría de los casos se encuentra en los distritos de Horqueta y Concepción.

DISTRITOS	BARRIOS	NOTIFICACIONES DENGUE ULTIMAS 3 SEMANAS	CASOS DE DENGUE ULTIMAS 3 SEMANAS
CONCEPCION	CENTRO, ITACURUBI	3	1
HORQUETA	ALFONZO CUE, MARIA AUXILIADORA, CAPITAN SOSA, CURUPAY LOMA, FATIMA, INMACULADA, LAS MERCEDES, LAS PALMAS, PEGUAHO POTY, SAN ANTONIO, SANTA LIBNRADA, YKUA PORA	25	10
BELEN	SAN RAFAEL, KM 16	1	0
PASO HORQUETA	PASO HORQUETA	2	2
AZOTEY	SANTA ANA, VIRGEN DE FATIMA	4	0
LORETO	ANDERI	1	0
SAN LAZARO	SAN JOSE, VIRGEN DE FATIMA, SAN BLAS	5	0
YVY YAU	SAN JUAN, SAPUCAI	3	2
TOTALES		44	15

GRÁFICO 5 . CURVA DE NOTIFICACIONES DE ZIKA. SE 01 A 44/2023 I REGION SANITARIA-CONCEPCION

En lo que va del año se tuvo 9 notificaciones para Zika, de los cuales 67% (6/9) fueron descartados. No se tuvo caso de zika en el departamento

Notificaciones de Zika. SE 1 a SE 45/2023

