

UNIDAD EPIDEMIOLOGICA REGIONAL

ARBOVIROSIS



V REGION SANITARIA – CAAGUAZÚ

SE1 A SE 47/2023 (del 1 de enero al 25 de Noviembre de 2023)

Descripción

Este boletín contiene información actualizada de la Situación Epidemiológica de Arbovirosis: Dengue, Zika y Chikungunya.

Los datos presentados, tienen como fuente principal la base nacional de la Vigilancia de Arbovirosis.

Consideraciones

El contenido de este boletín puede modificarse según la dinámica de la vigilancia de las Arbovirosis: Dengue, Chikungunya y Zika.

Las notificaciones de Arbovirosis se definen operacionalmente, en este boletín, a partir de la Resolución N° 0335/2023 "Criterios de definición de casos de arbovirosis: dengue, chikungunya y zika".

Remitirse a este documento oficial para conocer las definiciones epidemiológicas de caso, utilizados en este material.

ELABORADO POR LA UNIDAD EPIDEMIOLOGICA REGIONAL

Epidemiólogo Regional:

Dra. Gabriela Portillo

Correo electrónico:

epi5region@gmail.com

Unidad Epidemiológica Regional: Quinta Región Sanitaria, Caaguazú.

Oficina: Coronel Oviedo.

GRAFICO 1. CURVA DE NOTIFICACIONES DE CHIKUNGUNYA. SE 1 A SE 47 DEL 2023 V REGION SANITARIA-CAAGUAZU

Desde la SE 1 a la SE 47 se acumularon **6.605** notificaciones de Chikungunya, de las cuales el **52%** corresponden a casos, **15%** a sospechosos y **34%** a descartados

Se observó el pico máximo en la **SE 10 (5 al 11 de marzo)** con **779** notificaciones.

En las últimas semanas se observó una tendencia descendente de notificaciones.

Notificaciones= casos de Chikv (confirmados + probables + coinfecciones) + sospechas + descartados

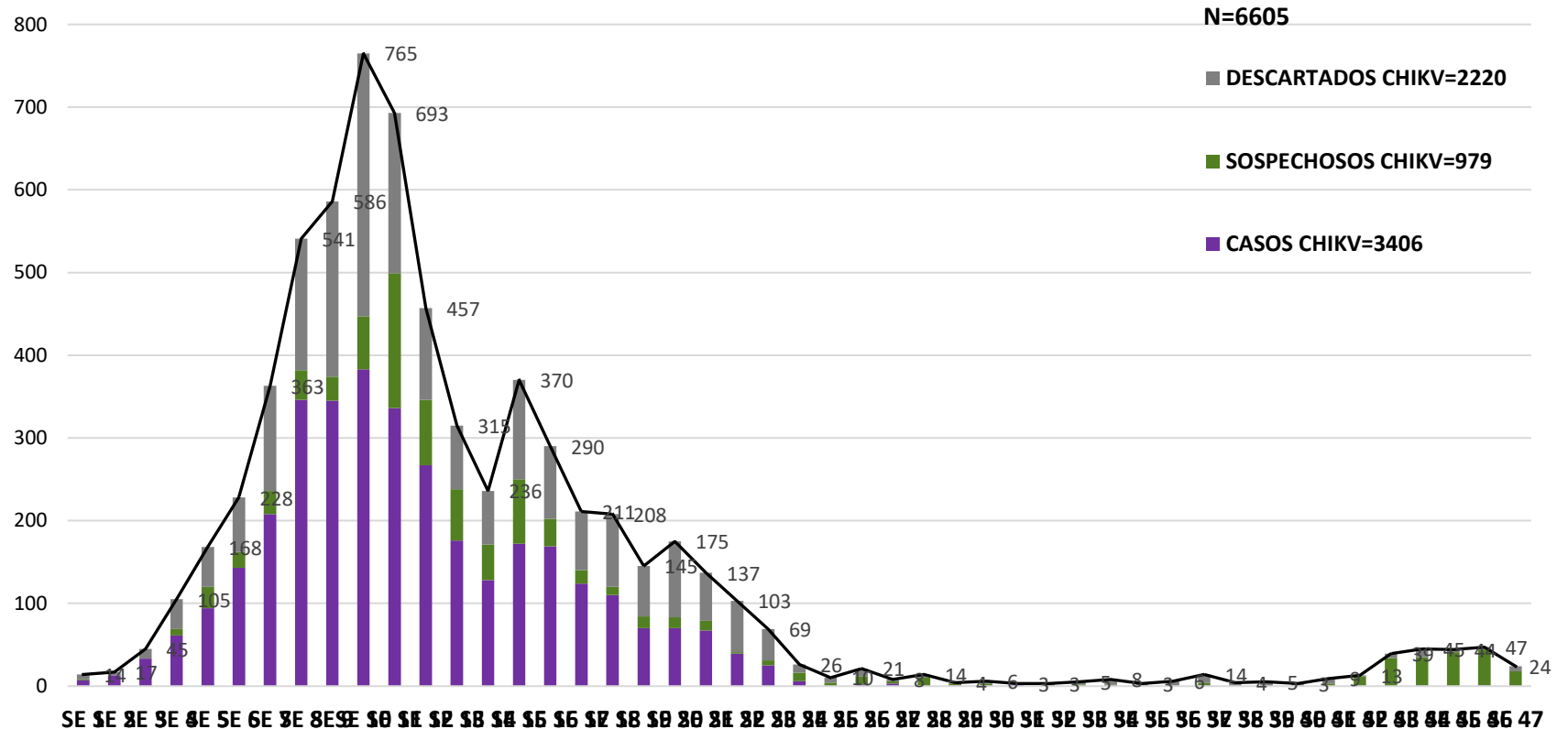


GRAFICO 2. CURVA DE CASOS DE CHIKUNGUNYA. SE 1 A SE 47 DEL 2023 V REGION SANITARIA-CAAGUAZU

Desde la SE 1 a la SE 47 se acumularon **3.406** casos de Chikungunya, de las cuales **2.791** fueron confirmados por laboratorio, **615** fueron casos probables y **1** confección

Se observó el pico máximo de casos en la **SE 10** (5 al 11 de marzo) con **382** casos.

En las últimas semanas se observó un descenso de casos.

Casos = casos de Chikv (confirmados + probables + coinfecciones)

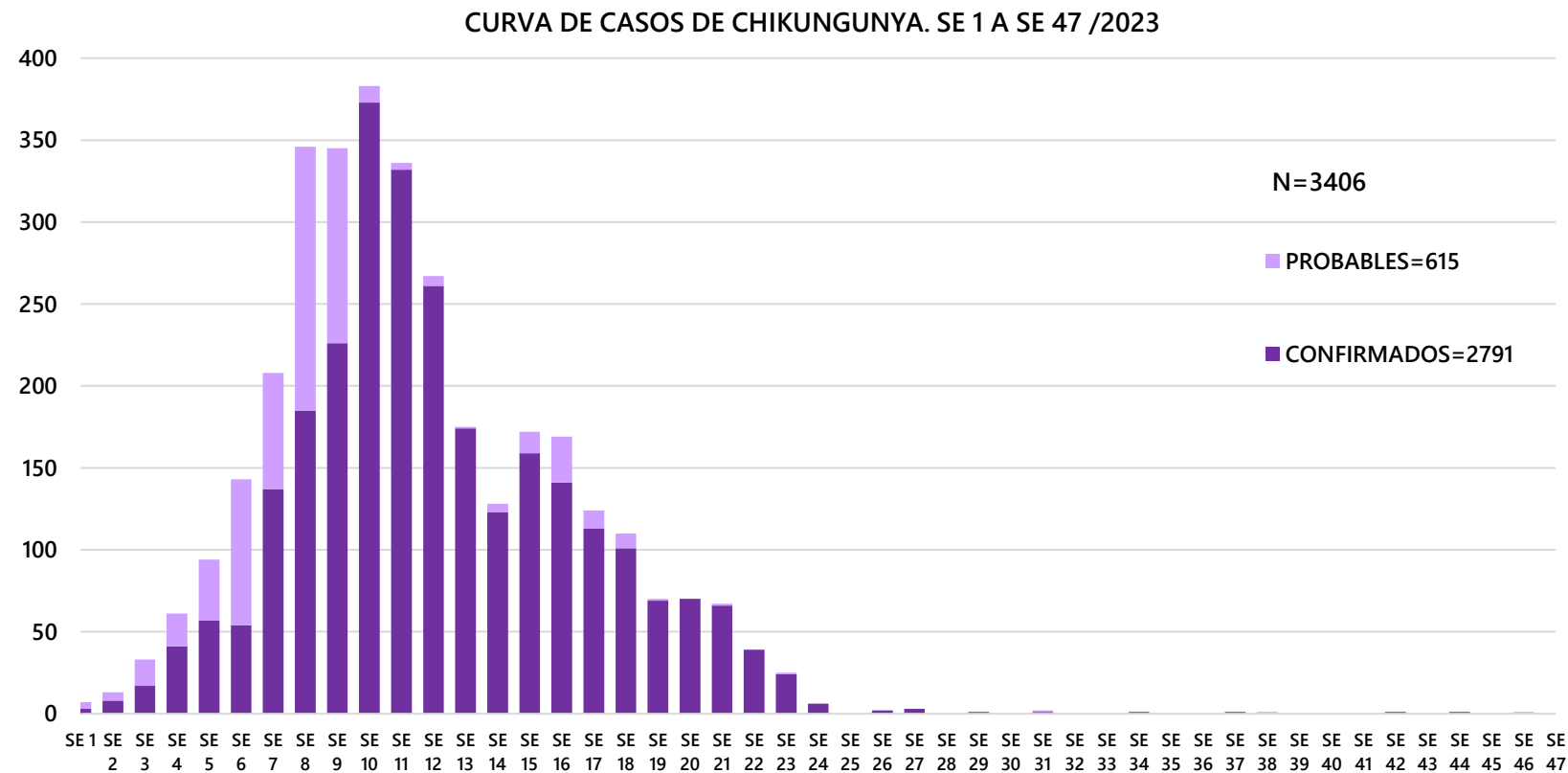


TABLA 1. CASOS ACUMULADOS DE CHIKUNGUNYA, DE LA SE 1 A LA SE 47/2023 POR DISTRITOS DE RESIDENCIA V REGION SANITARIA-CAAGUAZU

DISTRITOS	CASOS DE CHIKUNGUNYA
CORONEL OVIEDO	2101
CAAGUAZU	514
J EULOGIO ESTIGARRIBIA	260
REPATRIACION	115
SAN JOSE DE LOS ARROYOS	113
DR. JUAN MANUEL FRUTOS	80
YHU	53
R.I. 3 CORRALES	26
CARAYAO	26
SAN JOAQUIN	20
JOSE DOMINGO OCAMPOS	18
VAQUERIA	16
RAUL ARSENIO OVIEDO	15
CECILIO BAEZ	12
SANTA ROSA DEL MBUTUY	12
NUEVA LONDRES	8
3 DE FEBRERO	7
TEMBIAPORA	5
LA PASTORA	3
MCAL. FRANCISCO SOLANO LÓPEZ	2
NUEVA TOLEDO	0
SIMON BOLIVAR	0
TOTALES	3.406

Desde la SE 1 a la SE 47 los casos de Chikungunya se concentraron en un 77% en los distritos de Coronel Oviedo y Caaguazú. El resto de los distritos cuentan con menos del 10% de los casos.

TABLA 2 . CASOS DE CHIKUNGUNYA, DE LAS ÚLTIMAS 3 SEMANAS POR DISTRITOS DE RESIDENCIA V REGION SANITARIA-CAAGUAZU

En las últimas 3 semanas se acumularon 103 notificaciones.

El 96% de las notificaciones se concentran en el distrito de Cnel. Oviedo, principalmente en los barrios Centro y 12 de junio.

Con respecto a los casos, se ha registrado 1 en la SE 46 correspondiente a Cnel. Oviedo.

DISTRITOS	NOTIFICACIONES	CASOS
CORONEL OVIEDO	99	1
CENTRO	50	0
12 DE JUNIO	13	0
MARISTAS I	6	0
AZUCENA	6	0
SAN LUIS	3	0
ASENT. SANTA LUCIA	2	1
COSTA SAN ANTONIO	2	0
COSTA ALEGRE	2	0
CALLE SAN ISIDRO	2	0
CIUDAD NUEVA	2	0
SAN ISIDRO	1	0
ASENT. LAS MERCEDES 1	1	0
SAN MIGUEL	1	0
ASENT. LAS MERCEDES 2	1	0
POTRERITO	1	0
CALLE GIMENEZ	1	0
CAPITAN ROA	1	0
CALLE ITACURUBI	1	0
SANTA LIBRADA	1	0
LA VICTORIA	1	0
CALLE ARROZ	1	0
CAAGUAZU	3	0
CENTRO	2	0
GENERAL BERNARDINO CABALLERO	1	0
CECILIO BAEZ	1	0
1RO DE MAYO	1	0
TOTALES	103	1

GRAFICO 3. CURVA DE NOTIFICACIONES DE DENGUE DE LA SE 1 A LA SE 47/2023 V REGION SANITARIA-CAAGUAZU

Desde la SE 1 a la SE 47 se acumularon **2.910** notificaciones de Dengue, de las cuales el **15%** corresponden a casos, **28%** a sospechosos y **57%** a descartados.

Se observó el pico máximo de en la **SE 10** (del 5 al 11 de marzo) con **897** notificaciones.

En las últimas semanas se observó una tendencia ascendente de notificaciones.

Casos = casos de Dengue (confirmados + probables + coinfecciones)

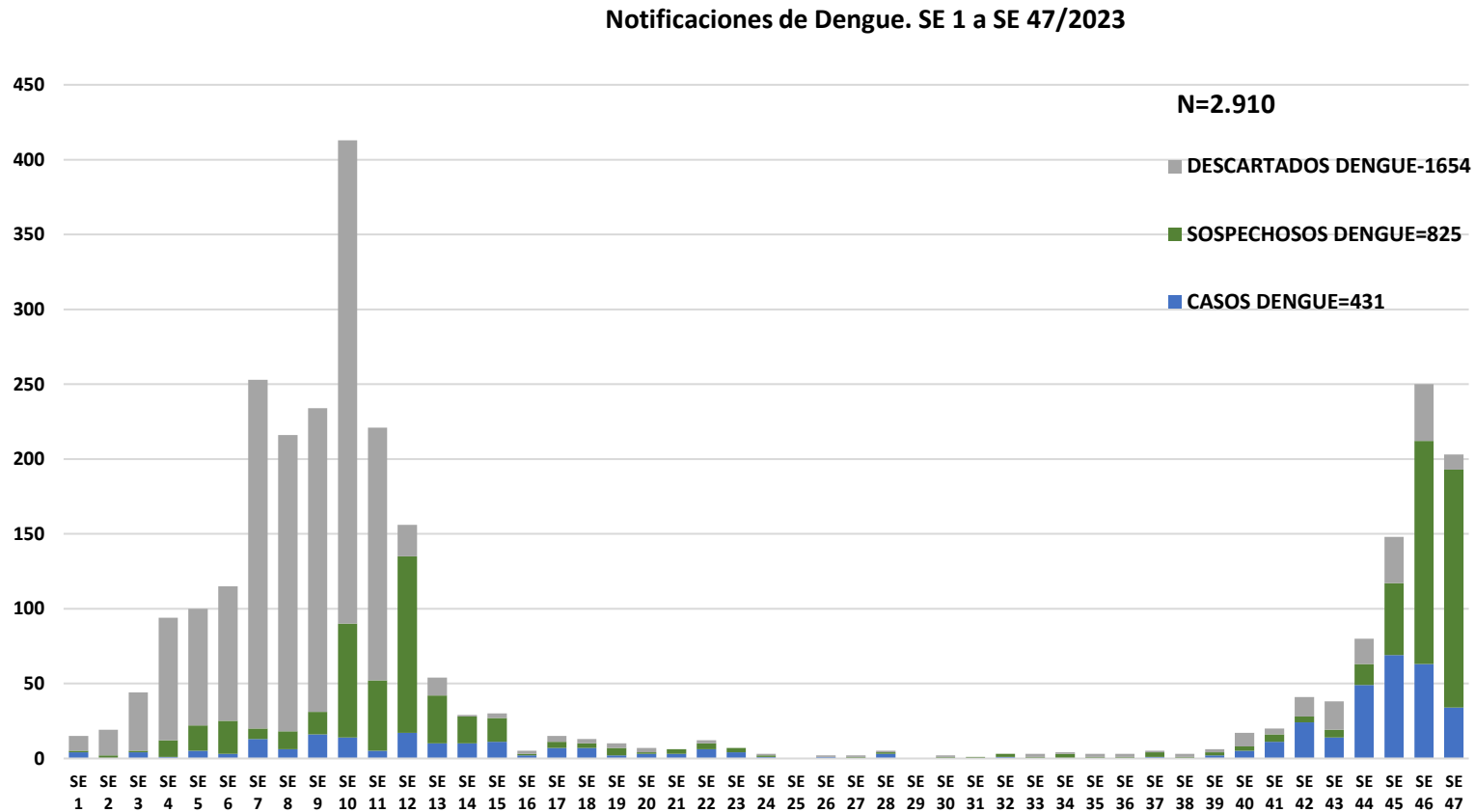


GRAFICO 4. CURVA DE CASOS DE DENGUE DE LA SE 1 A LA SE 47/2023 V REGION SANITARIA-CAAGUAZU

Desde la SE 1 a la SE 47 se acumularon **431** casos de Dengue, de las cuales **324** fueron casos confirmados por laboratorio, **107** fueron casos probables y **1** confesión

Se observó el pico máximo de casos fue en la SE 45 (5 al 11 de noviembre) con **52** casos.

En las últimas semanas se observó un descenso de casos.

Casos = casos de Dengue (confirmados + probables + coinfecciones)

CURVA DE CASOS DE DENGUE. SE 01 A SE 47/2023

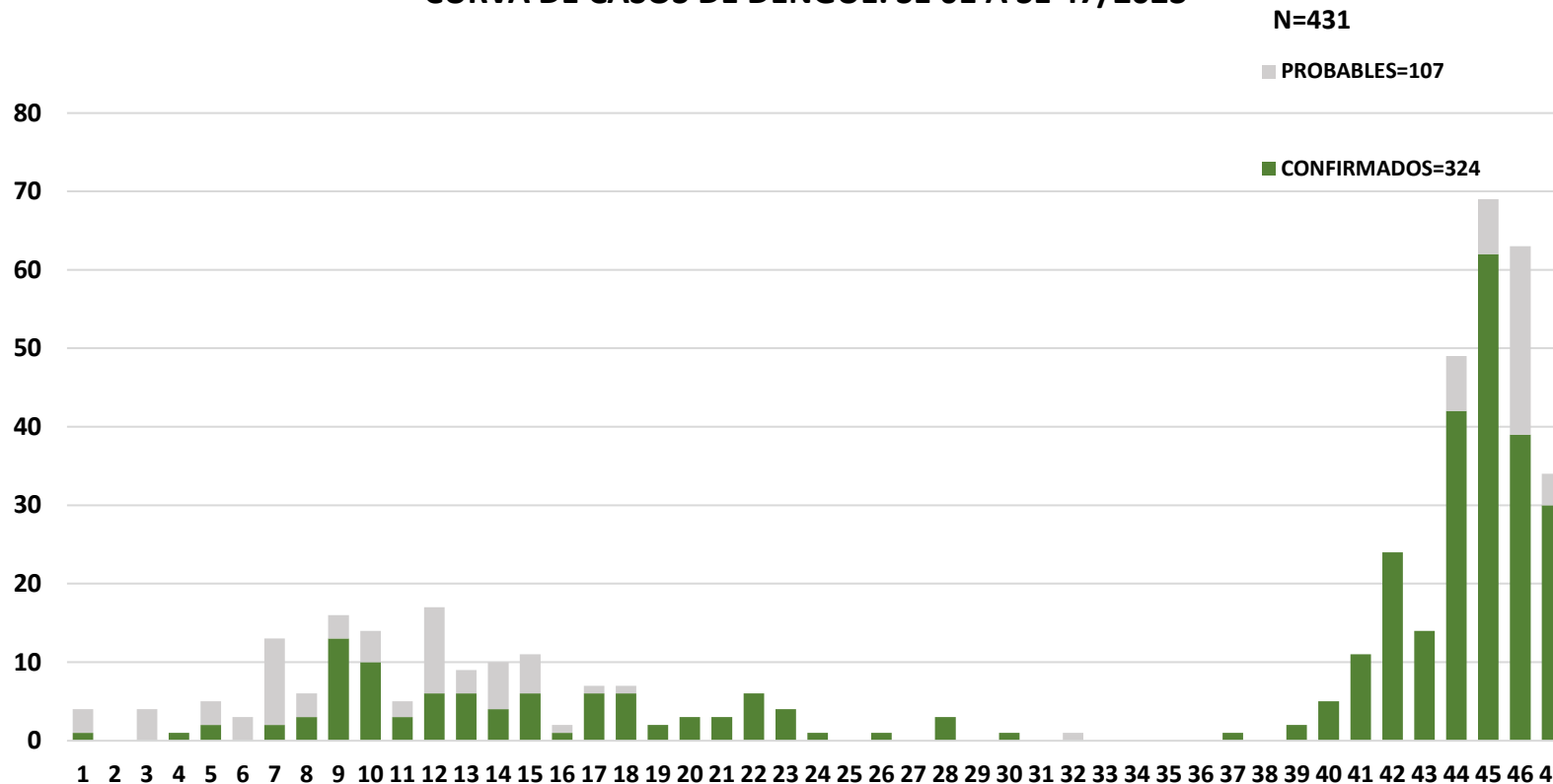


TABLA 4. CASOS DE DENGUE, DE LA SE 1 A LA SE 47 /2023 POR DISTRITOS DE RESIDENCIA V REGION SANITARIA-CAAGUAZU

DISTRITOS	CASOS DE DENGUE
CORONEL OVIEDO	302
SAN JOSE DE LOS ARROYOS	58
CAAGUAZU	43
J EULOGIO ESTIGARRIBIA	11
R.I. 3 CORRALES	4
3 DE FEBRERO	3
NUEVA LONDRES	3
REPATRIACION	2
DR. JUAN MANUEL FRUTOS	2
JOSE DOMINGO OCAMPOS	1
CARAYAO	1
YHU	1
SIMON BOLIVAR	0
NUEVA TOLEDO	0
VAQUERIA	0
LA PASTORA	0
SANTA ROSA DEL MBUTUY	0
RAUL ARSENIO OVIEDO	0
TEMBIAPORA	0
MCAL. FRANCISCO SOLANO LÓPEZ	0
SAN JOAQUIN	0
CECILIO BAEZ	0
TOTALES	431

En el departamento de Caaguazú los casos de Dengue se han concentrado principalmente en el distrito de Coronel Oviedo, seguido por el distrito de San José de los Arroyos.

TABLA 5: NOTIFICACIONES Y CASOS DE DENGUE, DE LAS ÚLTIMAS 3 SEMANAS V REGION SANITARIA-CAAGUAZU

En las últimas 3 semanas se acumularon 601 notificaciones de las cuales 166 corresponden a casos de dengue

El 91% de las notificaciones se concentran en el distrito de Cnel. Oviedo y Caaguazú.

Con respecto a los casos, el 95% correspondiente a Cnel. Oviedo.

DISTRITOS	NOTIFICACIONES	CASOS DE DENGUE
CORONEL OVIEDO	515	158
CAAGUAZU	30	1
SAN JOSE DE LOS ARROYOS	19	2
NUEVA LONDRES	10	3
CARAYAO	7	0
R.I. 3 CORRALES	6	1
REPATRIACION	4	1
SANTA ROSA DEL MBUTUY	3	0
DR. JUAN MANUEL FRUTOS	3	0
VAQUERIA	1	0
CECILIO BAEZ	1	0
LA PASTORA	1	0
RAUL ARSENI O OVIEDO	1	0
TOTALES	601	166



GRAFICO 5. NUMERO TOTAL DE NOTIFICACIONES DE ZIKA DE LA SE 1 A LA SE 47/2023 V REGION SANITARIA-CAAGUAZU

Desde la SE 1 a la SE 47 se acumularon **327** notificaciones de Zika, de las cuales **223** fueron descartados por laboratorio, **104** son sospechosos. Con **0** casos confirmados a la fecha.

Se observó el pico máximo de notificaciones fue en la **SE 11** (12 al 18 de marzo) con **217** notificaciones.

En las últimas semanas se observó un descenso en el numero de notificaciones.

Notificaciones = casos de zika (confirmados + probables) + sospechosos + descartados

Notificaciones de Zika. SE 1 a SE 47/2023

