

BOLETIN SEMANAL

ARBOVIROSIS

VII REGION SANITARIA- ITAPUA

**SE1 A SE 47/2023 (del 01 de enero al 25 de noviembre de
2023)**

Descripción

Este boletín contiene información actualizada de la Situación Epidemiológica de Arbovirosis: Dengue, Zika y Chikungunya.

Los datos presentados, tienen como fuente principal la base nacional de la Vigilancia de Arbovirosis.

Consideraciones

El contenido de este boletín puede modificarse según la dinámica de la vigilancia de las Arbovirosis: Dengue, Chikungunya y Zika.

Las notificaciones de Arbovirosis se definen operacionalmente, en este boletín, a partir de la Resolución N° 0335/2023 "Criterios de definición de casos de arbovirosis: dengue, chikungunya y zika".

Remitirse a este documento oficial para conocer las definiciones epidemiológicas de caso, utilizados en este material.

ELABORADO POR LA UNIDAD EPIDEMIOLOGICA REGIONAL

Epidemióloga Regional:

Dra. María Pastora Duarte Casco

Colaboradores:

Mg. Laura Mariola Bogado Aguilera

Lic. Marta Alvidez

Lic. Digna Caceres

Universitaria Diana Figueredo

Correo electrónico: itapuavigilancia7rs@gmail.com

Unidad Epidemiológica Regional: VII Región Sanitaria

Oficina: Encarnación

GRAFICO 1. CURVA DE NOTIFICACIONES DE CHIKUNGUNYA. SE 1 A SE 47 DEL 2023 VII REGION SANITARIA- ITAPUA

Desde la SE 1 a la SE 46 se acumularon notificaciones de Chikungunya, de las cuales el **66%**(2019/3801) corresponden a casos, **45%**(1708/3801) a descartados y **2%** (74/3801) a sospechosos

Se observó el pico máximo de en la SE 12 (19 al 25 de marzo) con **359** notificaciones.

En las últimas semanas se observó una tendencia descendente de notificaciones.

Notificaciones Chikungunya SE 1 a SE 47/2023

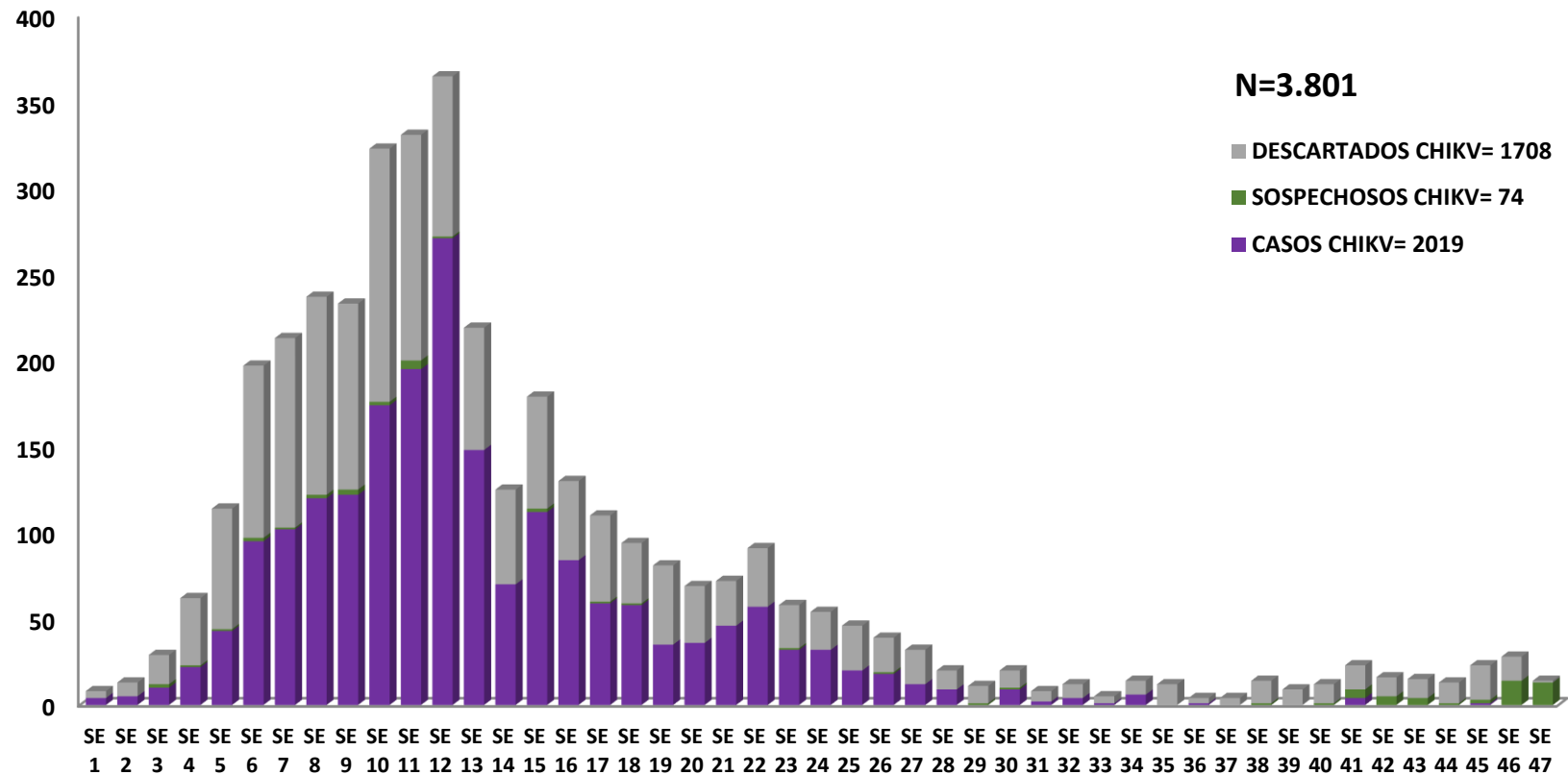


GRAFICO 1. CURVA DE CASOS DE CHIKUNGUNYA. SE 1 A SE 47 DEL 2023 VII REGION SANITARIA- ITAPUA

Desde la SE 1 a la SE 47 se acumularon 2.019 casos de Chikungunya, de las cuales el **91%** corresponden a casos confirmados y **9 %** a probables

Se observó el pico máximo de en la SE 12 (9 al 25 de marzo) con **271 casos**

En las últimas semanas se registró 1 caso nuevo en la SE 45

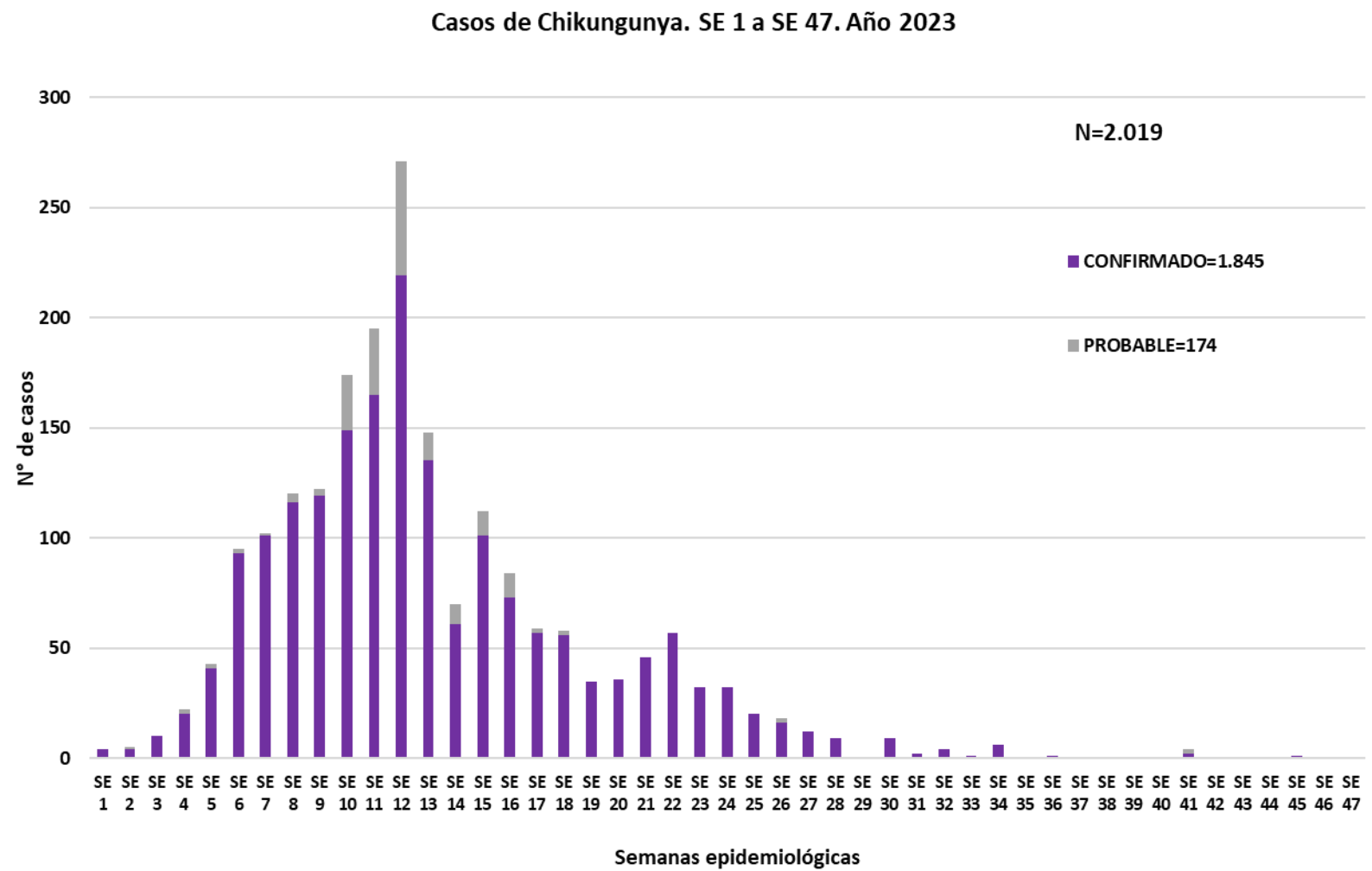


TABLA 1. CASOS ACUMULADOS DE CHIKUNGUNYA, DE LA SE 1 A LA SE 47/2023 POR DISTRITOS Y BARRIOS DE RESIDENCIA

VII REGION SANITARIA-ITAPUA

Los Distritos con mayor número de casos confirmados de Chikunguya en el Departamento de Itapúa son Encarnación con 714 casos, Cambyreta 316 y Tomas R. Pereira 116 casos

DISTRITOS	CASOS DE CHIKUNGUNYA
ENCARNACION	714
CAMBYRETA	314
TOMAS ROMERO PEREIRA	116
YATYTAY	100
MAYOR OTAÑO	93
CORONEL BOGADO	88
NATALIO	73
FRAM	72
GENERAL ARTIGAS	57
SAN RAFAEL DEL PARANA	53
EDELIRA	33
HOHENAU	33
SAN JUAN DEL PARANA	32
CAPITAN MIRANDA	31
OBLIGADO	31
BELLA VISTA	29
CARLOS ANTONIO LOPEZ	29
PIRAPO	21
CARMEN DEL PARANA	15
ITAPUA POTY	15
TRINIDAD	14
SAN PEDRO DEL PARANA	13
CAPITAN MEZA	11
LA PAZ	9
ALTO VERA	6
LEANDRO OVIEDO	5
GENERAL DELGADO	4
NUEVA ALBORADA	4
SAN COSME Y DAMIAN	3
JESUS	1
TOTALES	2.019

TABLA 2 . CASOS DE CHIKUNGUNYA, DE LAS ULTIMAS 3 SEMANAS SE 45,46 Y 47/2023 POR DISTRITOS Y BARRIOS DE RESIDENCIA

DISTRITOS/BARRIOS	NOTIFICACIONES	CASOS DE CHIKUNGUNYA
BELLA VISTA	1	1
UNION	1	0
CAMBYRETA	14	1
ARROYO PORA SUB-URBANO	7	1
SAN MIGUEL	3	0
SAN JUAN	2	0
SAN RAMON	1	0
SAN FRANCISCO	1	0
CAPTAN MIRANDA	2	0
SD	1	0
BARRIO SAN JOSE	1	0
ENCARNACION	36	0
SAN PEDRO	8	0
SAN ISIDRO	4	0
ITA PASO SUB-URBANO	4	0
CHAIPE	2	0
QUITERIA	2	0
ARROYO PORA	2	0
PACU KUA	2	0
KA'AGUY RORY	2	0
SAN ROQUE GONZALEZ	1	0
SAN ISIDRO 3	1	0
ZONA ALTA	1	0
CIUDAD NUEVA	1	0
8 DE DICIEMBRE SUB-URBANO	1	0
PARAISO	1	0
SANTA MARIA SANTILLAN	1	0
CONAVI KILOMETRO 10 SUB-URBANO	1	0
8 DE DICIEMBRE	1	0
INMACULADA CONCEPCIÓN	1	0
FRAM	1	0
SD	1	0
MAYOR OTAÑO	1	0
REPUBLICANO	1	0
NATALIO	7	0
PUERTO TRIUNFO	4	0
SAN JUAN	1	0
SAN PEDRO 1	1	0
SAN ANTONIO 1RA. LINEA	1	0
SAN JUAN DEL PARANA	2	0
LA AZOTEA	2	0
TOMAS ROMERO PEREIRA	1	0
MARIA AUXILIADORA	1	0
TOTALES	65	1

GRAFICO 3. NUMERO TOTAL DE NOTIFICACIONES DE DENGUE DE LA SE 1 A LA SE 47 /2023 VII REGION SANITARIA- ITAPUA

Desde la SE 1 a la SE 47 se acumularon 2.815 notificaciones de Dengue, de las cuales el 23% (995/4.304) corresponden a casos, 11% (494/4304) a sospechosos y 65% (2815/4304) a descartados.

Se observó el pico máximo de en la SE 9 con **245** notificaciones.

En las últimas semanas se observó una tendencia ascendente de notificaciones.

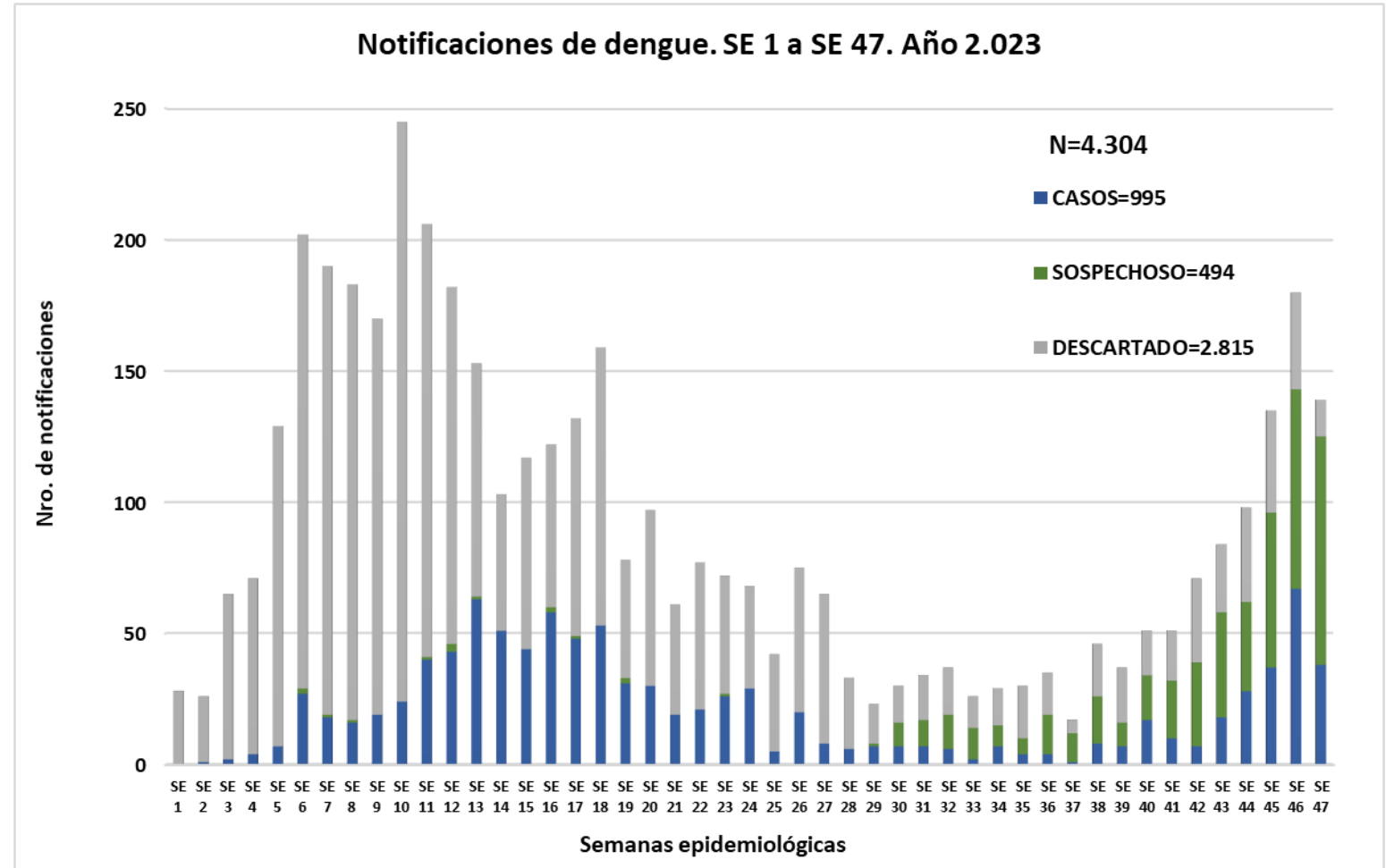


GRAFICO 4. NUMERO TOTAL DE CASOS DE DENGUE DE LA SE 1 A LA SE 47/2023 VII REGION SANITARIA- ITAPUA

Desde la SE 1 a la SE 47 se acumularon 995 notificaciones de Dengue, de las cuales el 76% (995/4308) corresponden a casos confirmados y el 24%(494/4304) a probables.

Se observó el pico máximo de en la SE 4 (26 de marzo al 1 de abril) con **63** casos.

En las últimas semanas se observó una tendencia descendente de notificaciones.

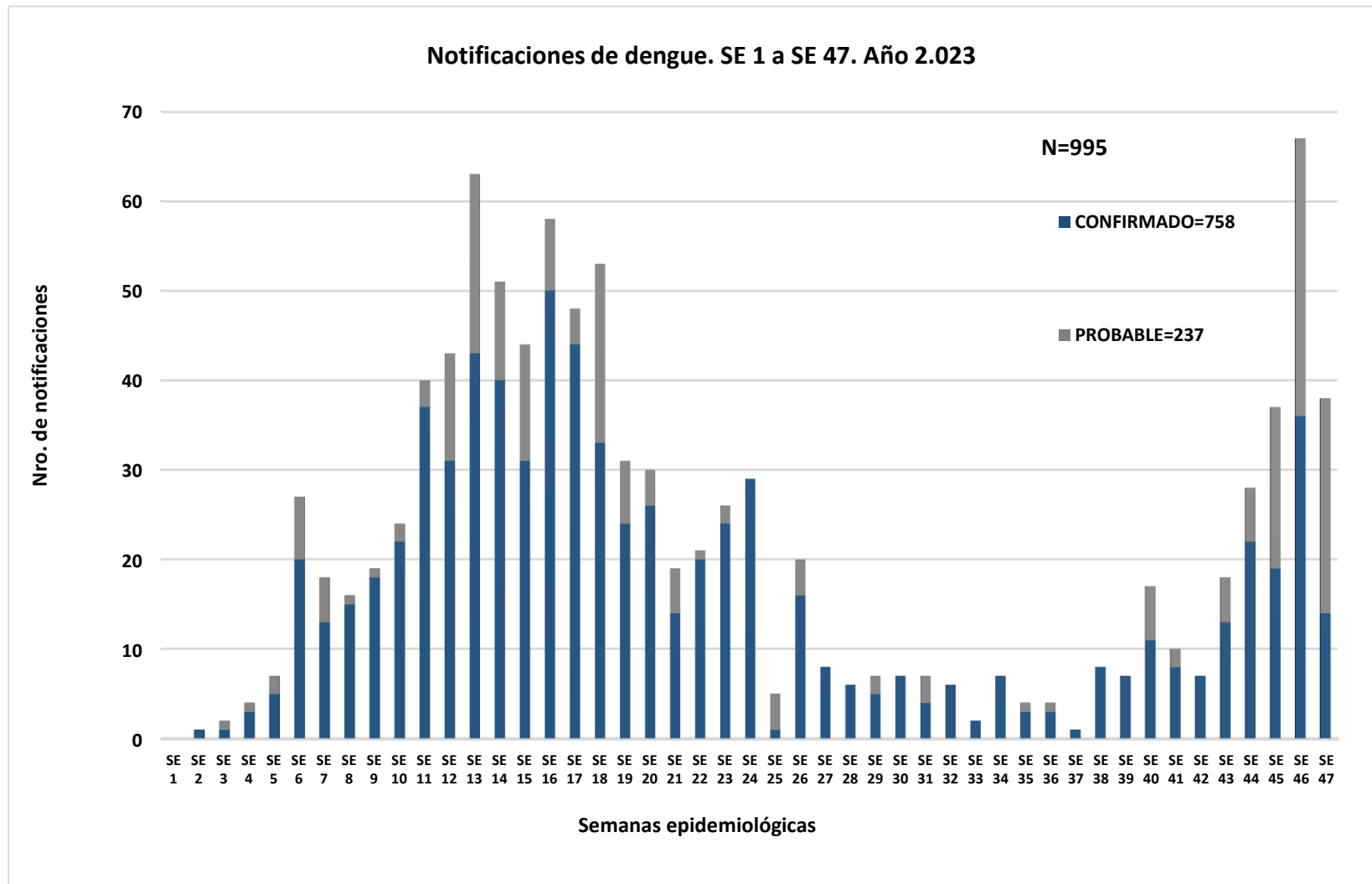


TABLA 4. CASOS DE DENGUE, DE LA SE 1 A LA SE 47/2023 POR DISTRITOS DE RESIDENCIA VII REGION SANITARIA- ITAPUA

DISTRITOS	TOTAL
ENCARNACION	421
CORONEL BOGADO	179
CAMBYRETA	73
TOMAS ROMERO PEREIRA	73
HOHENAU	28
CAPITAN MIRANDA	26
JESUS	26
YATYTAY	25
FRAM	19
CARMEN DEL PARANA	17
ITAPUA POTY	13
EDELIRA	10
MAYOR OTAÑO	9
SAN JUAN DEL PARANA	9
GENERAL ARTIGAS	8
NATALIO	8
PIRAPO	8
TRINIDAD	8
SAN RAFAEL DEL PARANA	7
ALTO VERA	5
BELLA VISTA	5
CARLOS ANTONIO LOPEZ	5
CAPITAN MEZA	3
SAN COSME Y DAMIAN	3
NUEVA ALBORADA	2
OBLIGADO	2
GENERAL DELGADO	1
LEANDRO OVIEDO	1
SAN PEDRO DEL PARANA	1
LA PAZ	0
TOTALES	995

Los Distritos con mayor número de casos de Dengue en el Departamento de Itapúa son Encarnación con 421 casos, Coronel Bogado 179, Cambyreta y Tomas Romero Pereira con 73 casos cada uno.

Los demás distritos cuentan con menos de 50 casos.

TABLA 5. NOTIFICACIONES Y CASOS DE DENGUE, ULTIMAS 3 SEMANAS

VII REGION SANITARIA- ITAPUA

DISTRIO/BARRIOS	CASOS	NOTIFICACIONES	DISTRIO/BARRIOS	CASOS	NOTIFICACIONES	DISTRIO/BARRIOS	CASOS	NOTIFICACIONES
ENCARNACION	84	150	FRAM	5	20	PIRAPO	1	2
SAN PEDRO	30	40	SAN LORENZO	2	4	SAN MIGUEL	1	2
ITA PASO SUB-URBANO	16	21	8 DE DICIEMBRE	1	4	SAN JUAN DEL PARANA	1	3
KENNEDY	7	9	SD	1	1	SANTA RITA	1	1
GENERAL BERNARDINO CABALLERO	5	5	SANTO TOMAS	1	2	8 DE DICIEMBRE	0	1
ZONA ALTA	5	13	SAN CRISTOBAL	0	2	LA AZOTEA	0	1
SAN ISIDRO	4	8	SAN FRANCISCO	0	2	CORONEL BOGADO	0	19
PACU KUA	3	5	SAN ANTONIO	0	2	SANTA ROSA	0	4
HOSPITAL	2	3	SAN RAMON	0	1	SAN BLAS	0	4
SAN ROQUE GONZALEZ	2	4	VIRGEN DE LA ASUNCION	0	1	SANTA LIBRADA	0	3
SD	2	10	SAN GABRIEL	0	1	SAN ANTONIO	0	3
PARAISO	1	2	ITAPUA POTY	4	17	ASENT. BUENA VISTA	0	1
COM INDIG MAK(A)ITA PASO)	1	1	URBANO	3	9	TELLEZ CUE	0	1
SANTA MARIA SANTILLAN	1	1	SAN BUENAVENTURA SUB-URBANO	1	2	SANTA CLARA	0	1
VILLA CANDIDA	1	1	CORONEL BOGADO	4	0	ANTEQUERA	0	1
CONAVI SANTO DOMINGO SUB-URBANO	1	1	SAN BLAS	2	0	SAN JUAN	0	1
SAN ISIDRO ETAPA 3	1	1	SANTA ROSA	1	0	EDELIRA	0	6
8 DE DICIEMBRE SUB-URBANO	1	1	ANTEQUERA	1	0	EDELIRA 28	0	3
PADRE BOLIK	1	1	ITAPUA POTY-BARANA	0	4	PIRAPEY 50 AL 65	0	1
CIUDAD NUEVA	0	5	EDELIRA 60	0	1	PIRAPEY 39 AL 43	0	1
CHAIPE	0	3	PIRAPO 1RA LINEA	0	1	EDELIRA 70 ZONA BASE	0	1
ARROYO PORA	0	2	TOMAS ROMERO PEREIRA	4	24	CAPITAN MEZA	0	4
CENTRO	0	2	SAN JOSE OBRERO	3	8	SANTA ROSA	0	1
LA VICTORIA	0	2	SAN PEDRO 1	1	2	NIÑO JESUS	0	1
SAN ISIDRO ETAPA 1	0	1	SAN RAMON 1	0	3	CAPITAN MEZA KILOMETRO 13 AL 15	0	1
BUENA VISTA	0	1	VIRGEN DE FATIMA	0	3	COLONIA NUEVA	0	1
KA'AGUY RORY	0	1	CAACUPE	0	2	SAN COSME Y DAMIAN	0	4
QUITERIA	0	1	ASENT. SAN JUAN	0	2	VILLA PERMANENTE	0	1
SAN ANTONIO	0	1	SAN JUAN	0	1	SANTA LIBRADA	0	1
NUEVA ESPERANZA	0	1	OBRERO 1	0	1	LOMAS VALENTINAS	0	1
FATIMA	0	1	BARRIO UNIDO	0	1	SAN FRANCISCO	0	1
LOS ARRAVALES	0	1	PERPETUO SOCORRO 1	0	1	JESUS	0	4
MBOI KA'E	0	1	NUEVA ALBORADA	2	3	SAN ANTONIO	0	2
CAMBYRETA	20	30	PUERTO TRINIDAD	1	1	SAN MIGUEL	0	1
ARROYO PORA SUB-URBANO	18	21	PUERTO SAMU'U	1	1	SAN JUAN	0	1
SAN FRANCISCO	1	2	URBANO	0	1	MAYOR OTOÑO	0	2
MBURIKA	1	1	CARMEN DEL PARANA	2	8	SANTO DOMINGO	0	1
CARMELITAS	0	2	SAN MIGUEL	1	2	REPATRIACION 3RA LINEA	0	1
SAN RAFAEL	0	1	SAN FRANCISCO DEL SUR	1	1	GENERAL ARTIGAS	0	2
SD	0	2	SAN ROQUE	0	1	ZANJA HONDA	0	1
CAMBYRETA CENTRO	0	1	CONJUNTO HABITACIONAL	0	1	BARRIO 1	0	1
HOHENAU	11	23	KARAGUATA	0	1	YATYTAY	0	2
LOS COLONOS	7	8	YY'RAITY	0	1	SAN MIGUEL	0	1
COLINAS DEL SUR	3	4	LOMA CLAVEL	0	1	CENTRAL	0	1
CENTRO	1	2	NATALIO	2	10	GENERAL DELGADO	0	2
OBRERO	0	2	PUERTO TRIUNFO	2	5	NORTE	0	1
SD	0	2	SAN PEDRO 1	0	1	JAZMIN	0	1
UNIVERSITARIO	0	1	SAN JUAN	0	1	BELLA VISTA	0	2
PRADERA ALTA	0	1	SANTA RITA	0	1	SIGFRIDO TISCHLER	0	1
PARQUE	0	1	ESPIRITU SANTO	0	1	BUENA VISTA	0	1
ALTO JARDIN	0	1	SAN ANTONIO 1RA. LINEA	0	1	LA PAZ	0	1
LOS PIONEROS	0	1	TRINIDAD	1	6	CALLE Q	0	1
			PICADA BOCA	1	2	SAN RAFAEL DEL PARANA	0	1
			CHINO	0	1	URBANO	0	1
			SAN MIGUEL	0	1	LEANDRO OVIEDO	0	1
			JARDIN	0	1	SD	0	1
			PASO GUEMBE	0	1	TOTALES	142	364
			CAPITAN MIRANDA	1	9			
			SD	1	1			
			CENTRO	0	3			
			CALLE B NORTE	0	2			
			INMACULADA CONCEPCIÓN	0	1			
			CALLE A NORTE	0	1			
			CALLE D SUR	0	1			

GRAFICO 5. NUMERO TOTAL DE NOTIFICACIONES DE ZIKA DE LA SE 1 A LA SE 47/2023 VII REGION SANITARIA-ITAPUA

Desde la SE 1 a la SE 47 se acumularon 573 notificaciones de Dengue, de las cuales el 1%(6/573) son sospechosos y el 99 % (567/573) se han descartado.

Se observó el pico máximo de en la SE 10 con 98 notificaciones.

En lo que va del año, no se han registrado casos de Zika.

En las últimas semanas no se han registrado notificaciones.

