

BOLETIN SEMANAL

ARBOVIROSIS

VI REGION SANITARIA-CAAZAPA

SE 1 A SE 48/2023 (del 1 de enero al 2 de diciembre de 2023)

DESCRIPCION

Este boletín contiene información actualizada de la Situación Epidemiológica de Arbovirosis: Dengue, Zika y Chikungunya.

Los datos presentados, tienen como fuente principal la base nacional de la Vigilancia de Arbovirosis.

Consideraciones

El contenido de este boletín puede modificarse según la dinámica de la vigilancia de las Arbovirosis: Dengue, Chikungunya y Zika.

Las notificaciones de Arbovirosis se definen operacionalmente, en este boletín, a partir de la Resolución N° 0335/2023 "Criterios de definición de casos de arbovirosis: dengue, chikungunya y zika".

Remitirse a este documento oficial para conocer las definiciones epidemiológicas de caso, utilizados en este material.

ELABORADO POR LA UNIDAD EPIDEMIOLÓGICA REGIONAL

Epidemióloga Regional:

Lic. Ninfa Carolina Arévalos

Correo electrónico:

epidemiologia6taregion@gmail.com

Unidad Epidemiológica Regional: Sexta Región Sanitaria, Caazapá.

Oficina: Caazapá

GRAFICO 1. CURVA DE NOTIFICACIONES DE CHIKUNGUNYA. SE 1 A SE 48 DEL 2023 VI REGION SANITARIA-CAAZAPA

Desde la SE 1 a la SE 48 se acumularon **1.348 notificaciones** de Chikungunya, de las cuales el **52%** (697/1.348) corresponden a casos **45%** (697/1.348) a descartados y **4%** (48/1.348) a sospechosos.

Se observó el pico máximo en la SE 11 (12 al 18 de marzo) con **82** notificaciones.

En las últimas semanas SE se observa leve aumento en las notificaciones se registro 1 caso confirmado en la SE 47

Notificaciones de Chikungunya. SE 1 a SE 48/2023

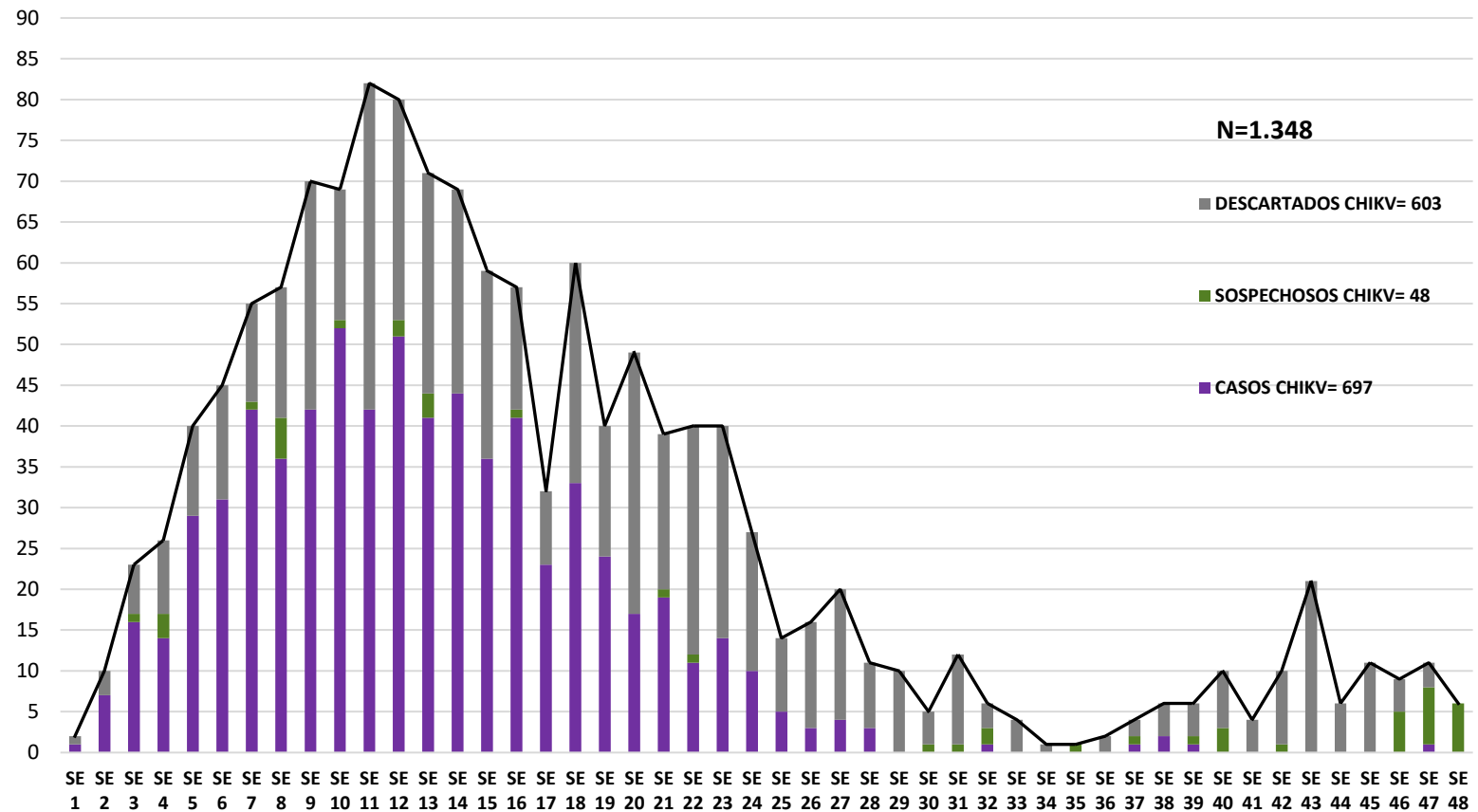


GRAFICO 2. CURVA DE CASOS DE CHIKUNGUNYA. SE 1 A SE 48 DEL 2023 VI REGION SANITARIA-CAAZAPA

Desde la SE 1 a la SE 48 se acumularon **697 casos de Chikungunya**, de las cuales el **46%** (320/697) corresponden a casos confirmados y **54%** (377/697) a casos probables.

Se observó el pico máximo en la **SE 10** (5 al 11 de marzo) con **52** casos.

En las últimas semanas se registró 1 caso confirmado

CURVA DE CASOS DE CHIKUNGUNYA. SE 1 A SE 48/2023

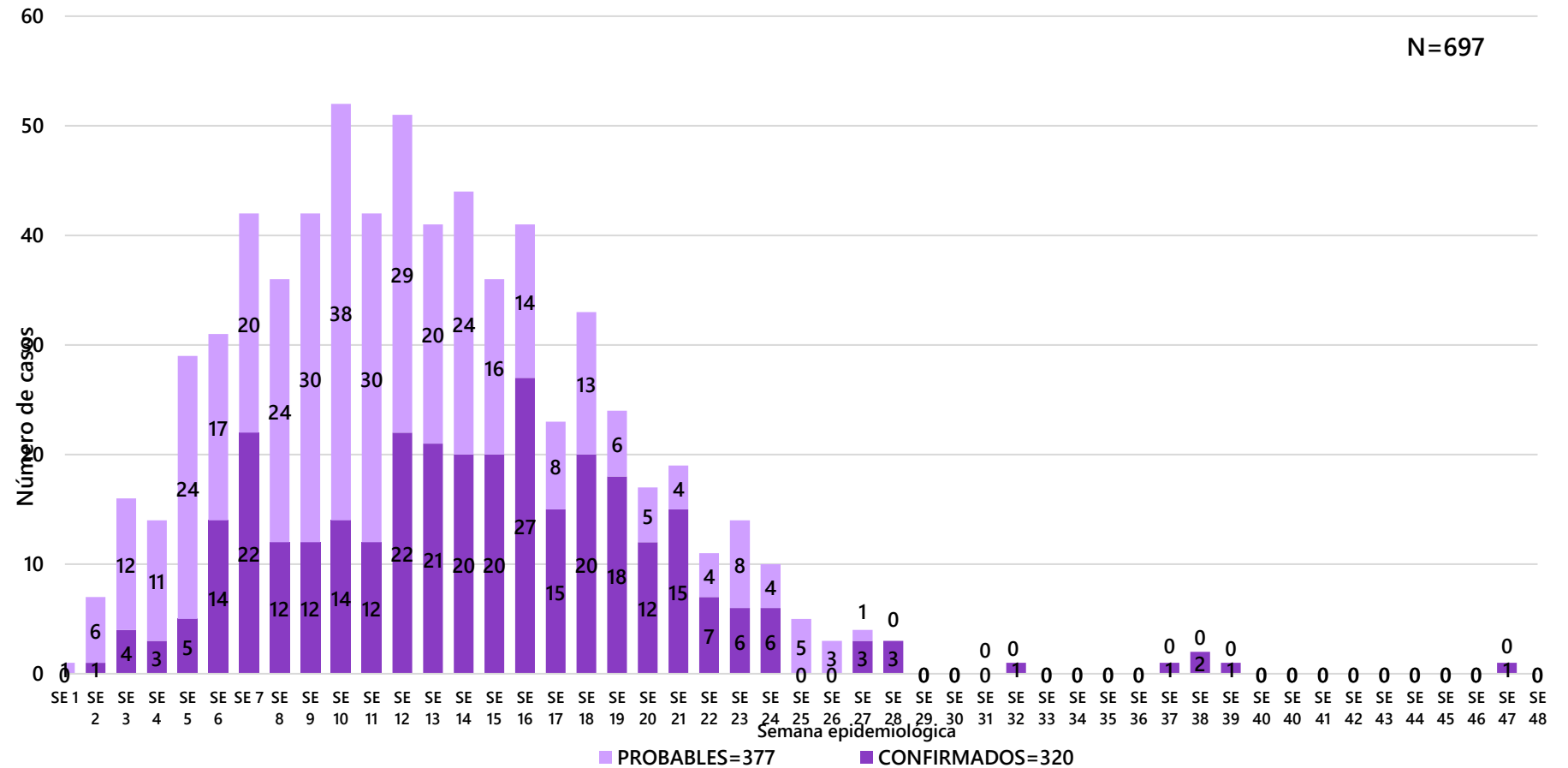


TABLA 1. CASOS ACUMULADOS DE CHIKUNGUNYA, DE LA SE 1 A LA SE 48/2023 POR DISTRITOS Y BARRIOS DE RESIDENCIA

VI REGION SANITARIA-CAAZAPA

DISTRITOS	CASOS DE CHIKV	TOTALES
SAN JUAN NEPOMUCENO	180	180
ABAI	45	45
BUENA VISTA	19	19
CAAZAPA	311	311
MACIEL	19	19
MOISES BERTONI	9	9
TAVAI	56	56
YUTY	15	15
GENERAL HIGINIO MORINIGO	10	10
3 DE MAYO	13	13
FULGENCIO YEGROS	20	20
Total general	697	697

Distribución de casos de Chikungunya desde la **SE 1 a SE 48** por distrito de residencia.
 Todos los distritos del departamento de Caazapá registraron casos confirmados y probables.
 Los distritos con mayor número de casos son Caazapá con 311 y San Juan Nepomuceno con 180.

TABLA 2 . CASOS DE CHIKUNGUNYA, DE LAS ULTIMAS 3 SEMANAS SE 46, 47 Y 48/2023 POR DISTRITOS Y BARRIOS DE RESIDENCIA VI REGION SANITARIA-CAAZAPA

En las últimas 3 SE- 46, 47 y 48 se registra 25 notificaciones de chikungunya, que corresponden a los distritos de San Juan Nepomuceno, Abai, Caazapá, Maciel, Moisés Bertoni, Yuty, y 3 de Mayo. Se registró 1 caso confirmado en el distrito de San Juan Nepomuceno.

DISTRITOS	NOTIFICACIONES CHIK ULTIMAS 3 SEMANAS	CASOS DE CHIK ULTIMAS 3 SEMANAS
SAN JUAN NEPOMUCENO	6	1
ABAI	2	0
BUENA VISTA	1	0
CAAZAPA	10	0
MACIEL	2	0
MOISES BERTONI	2	0
TAVAI	0	0
YUTY	1	0
GENERAL HIGINIO MORINIGO	0	0
3 DE MAYO	1	0
FULGENCIO YEGROS	0	0
TOTALES	25	1

MAPAS DE DISTRIBUCIÓN DE CASOS

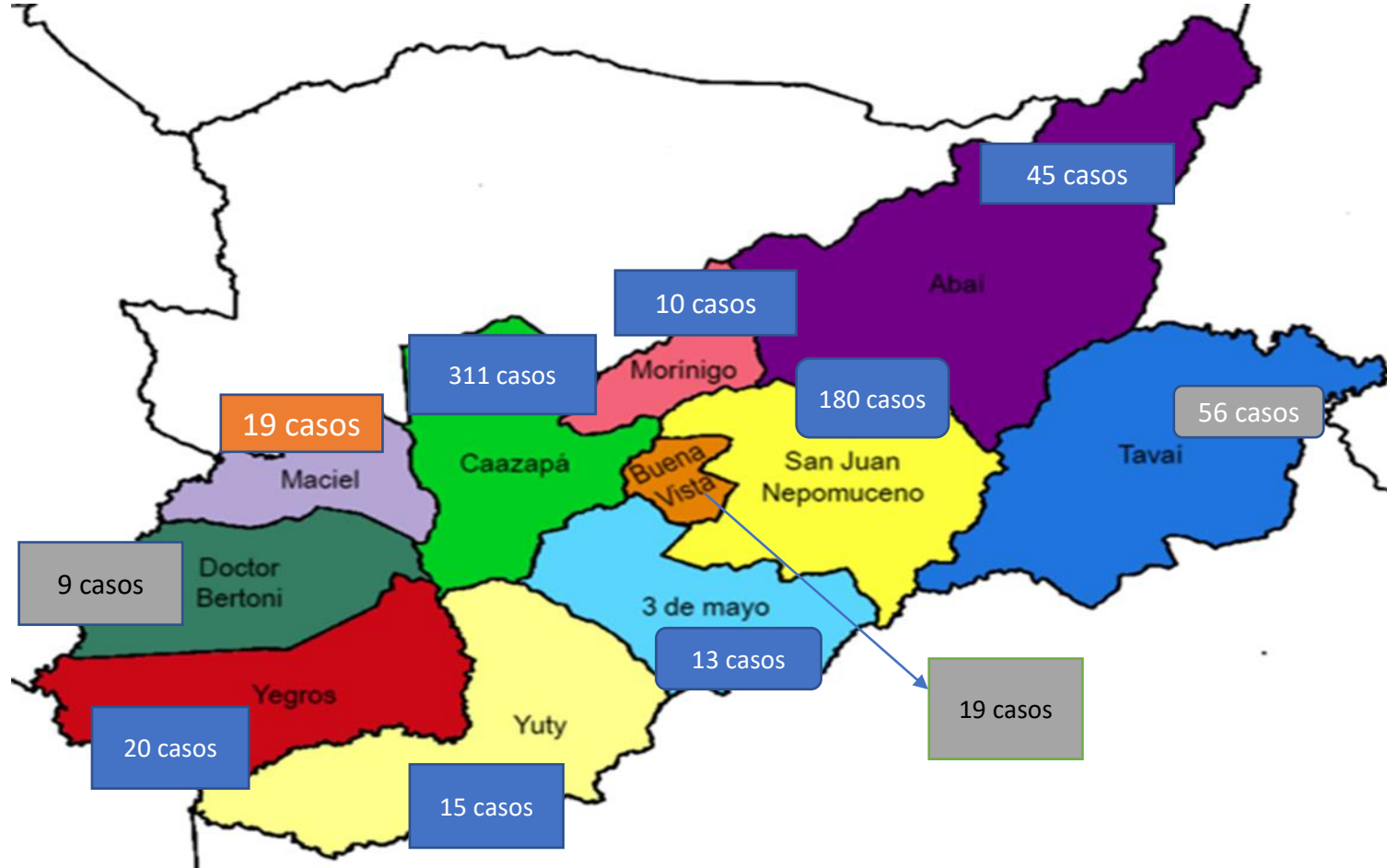


GRAFICO 3. NUMERO TOTAL DE NOTIFICACIONES DE DENGUE DE LA SE 1 A LA SE 48/2023 VI REGION SANITARIA-CAAZAPA

Desde la SE 1 a la SE 48 se acumularon 910 notificaciones de Dengue, de las cuales el 2% (16/910) corresponden a casos, 12% (108/910) a sospechosos y 86% (786/910) a descartados.

Se observó el pico máximo en la SE 11 (11 al 18 de marzo) con 48 notificaciones.

En las últimas semanas se observa aumento en las notificaciones.

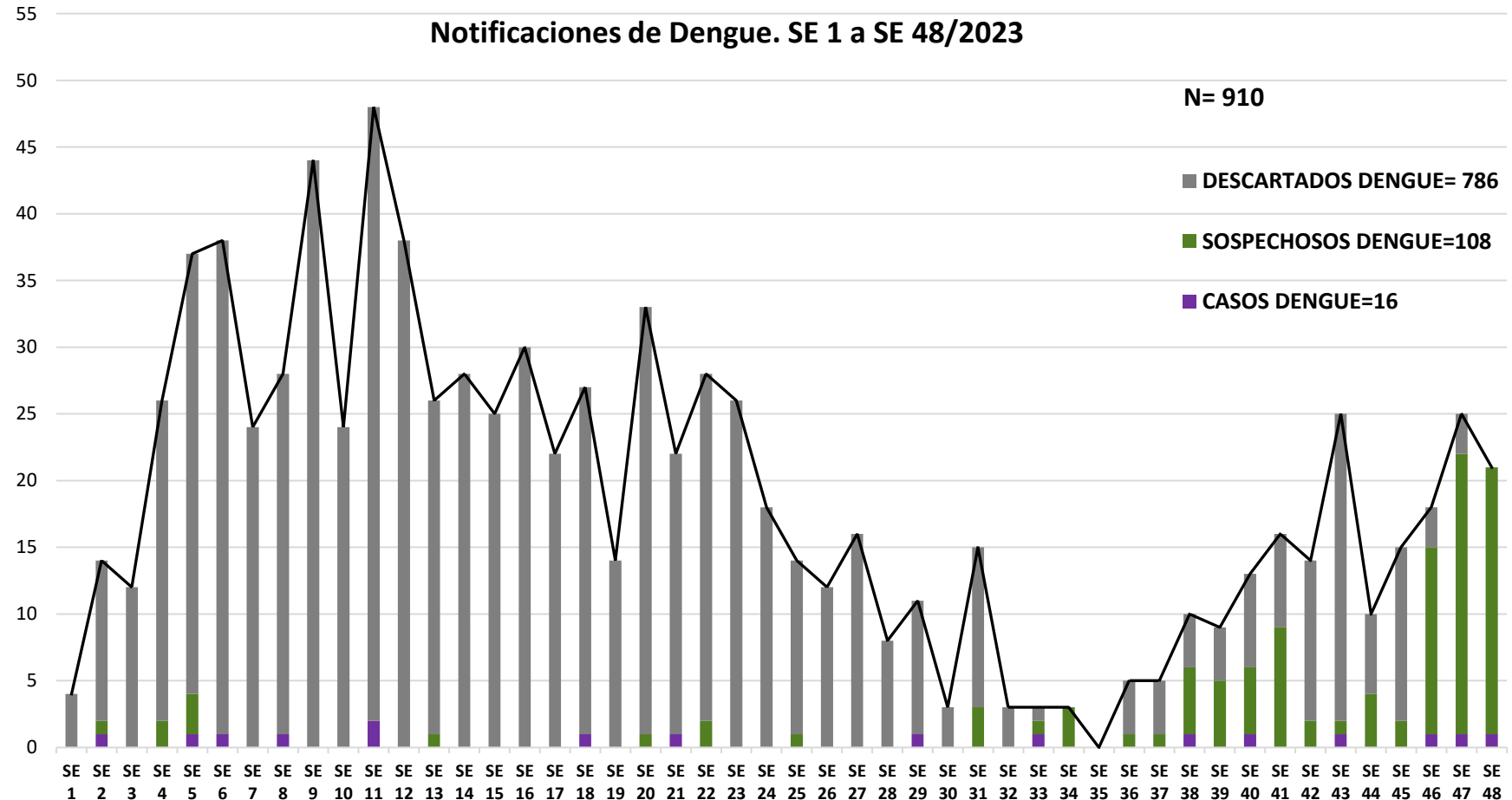


GRAFICO 4. NUMERO TOTAL DE CASOS DE DENGUE DE LA SE 1 A LA SE 48/2023 VI REGION SANITARIA-CAAZAPA

En el departamento de Caazapá desde la SE- 1 a SE 48 se acumularon **16 casos** de dengue de los cuales 56% (9/16) confirmados y 44% (7/16) probable.

Los casos se registran en los distritos de: Caazapá, Moisés Bertoni y Tavaí

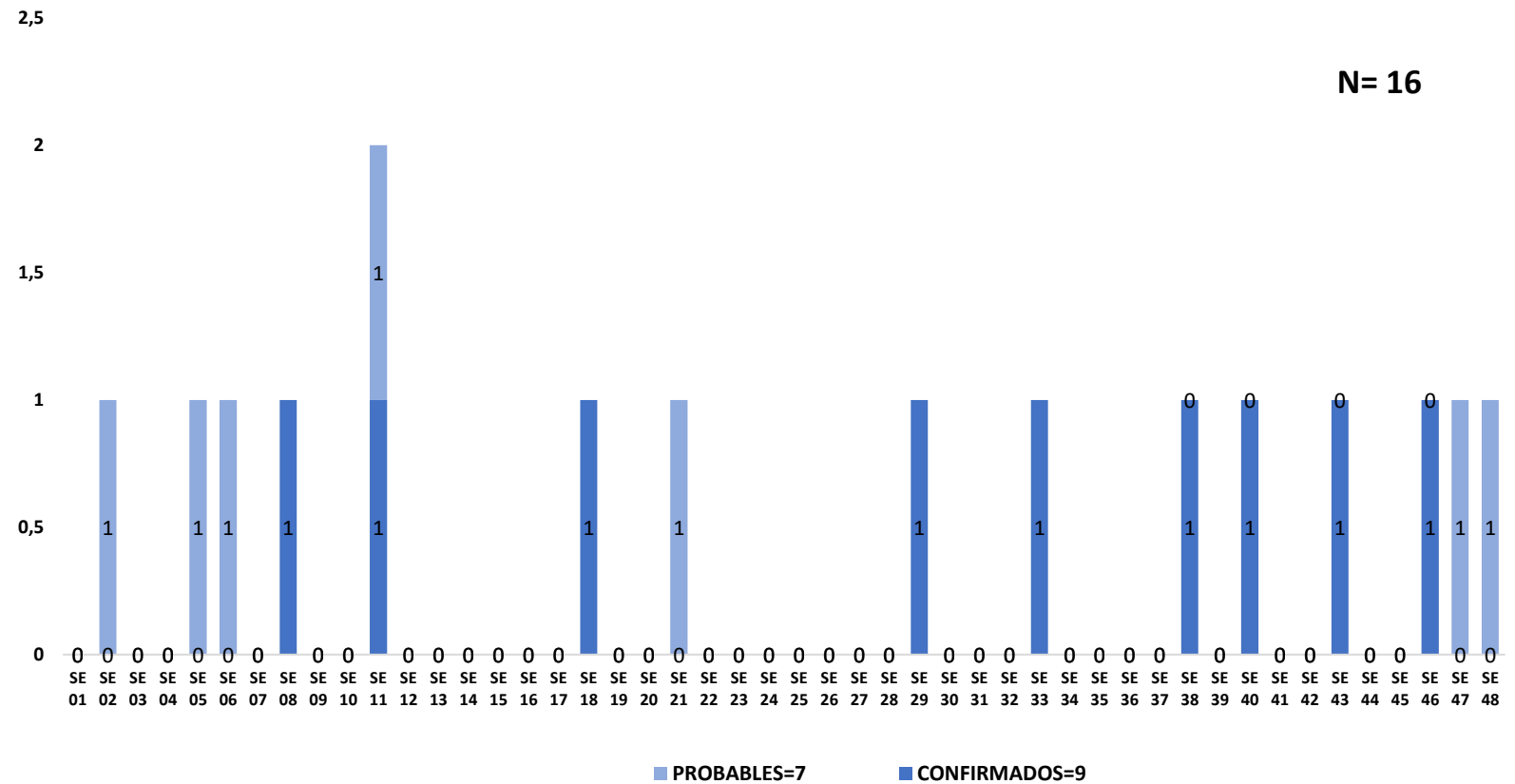


TABLA 3. CASOS DE DENGUE, DE LA SE 1 A LA SE 47/2023 POR DISTRITOS DE RESIDENCIA VI REGION SANITARIA-CAAZAPA

BARRIOS O DISTRITOS	CASOS DE DENGUE	DENGUE-1	DENGUE-2	TOTALES
SAN JUAN NEPOMUCENO	0			0
ABAI	0			0
BUENA VISTA	0			0
CAAZAPA	7	3	1	11
MACIEL	0			0
MOISES BERTONI	1			1
TAVAI	4			4
YUTY	0			0
GENERAL HIGINIO MORINIGO	0			0
3 DE MAYO	0			0
FULGENCIO YEGROS	0			0
TOTALES	12	3	1	16

Desde la **SE- 1 a SE- 48** se ha registrado **16 casos de dengue** de los cuales 9 casos confirmados y 7 casos probables. Con aislamiento viral DEN -1 y DEN -2.

En la tabla 4: se observan 11 casos que corresponden al distrito de Caazapá, 4 casos al distrito de Tava`i y 1 caso al distrito de Moisés Bertoni.

TABLA 4: NOTIFICACIONES Y CASOS DE DENGUE, DE LAS ULTIMAS 3 SEMANAS VI REGION SANITARIA-CAAZAPA

En las últimas 3 **SE 46, 47 y 48** se registraron 61 notificaciones que corresponden a los distritos de San Juan Nepomuceno, Abai, Caazapá, Buena Vista, Maciel, M. Bertoni, Tavai, Yuty, Gral. Morinigo y 3 de Mayo.

Se registró 3 casos que corresponden al Distrito de Caazapá.

DISTRITOS	NOTIFICACIONES DENGUE ULTIMAS 3 SEMANAS	CASOS DE DENGUE ULTIMAS 3 SEMANAS
SAN JUAN NEPOMUCENO	18	0
ABAI	6	0
BUENA VISTA	1	0
CAAZAPA	21	3
MACIEL	4	0
MOISES BERTONI	3	0
TAVAI	1	0
YUTY	3	0
GENERAL HIGINIO MORINIGO	2	0
3 DE MAYO	2	0
FULGENCIO YEGROS	0	0
TOTALES	61	3