

BOLETIN SEMANAL

ARBOVIROSIS

XV REGION SANTARIA-ALTO PARAGUAY

SE 01 A 34/2023 (del 01/01 al 26/08 de 2023)

Descripción

Este boletín contiene información actualizada de la Situación Epidemiológica de Arbovirosis: Dengue, Zika y Chikungunya.

Los datos presentados, tienen como fuente principal la base nacional de la Vigilancia de Arbovirosis.

Consideraciones

El contenido de este boletín puede modificarse según la dinámica de la vigilancia de las Arbovirosis: Dengue, Chikungunya y Zika.

Las notificaciones de Arbovirosis se definen operacionalmente, en este boletín, a partir de la Resolución N° 335/2023, correspondiente al 29 de junio del año 2023 "Criterios de definición de casos de arbovirosis: dengue, chikungunya y zika, flujograma para la toma de muestra de laboratorio".

Remitirse a este documento oficial para conocer las definiciones epidemiológicas de caso, utilizados en este material.

ELABORADO POR LA UNIDAD EPIDEMIOLOGICA REGIONAL

Epidemióloga Regional:

Lic. Cluadelina Estigarribia Benitez

Correo electrónico:

vigiepi.17rsaltopy@gmail.com

Unidad Epidemiológica Regional: Décimo Séptima
Región Sanitaria, Alto Paraguay.

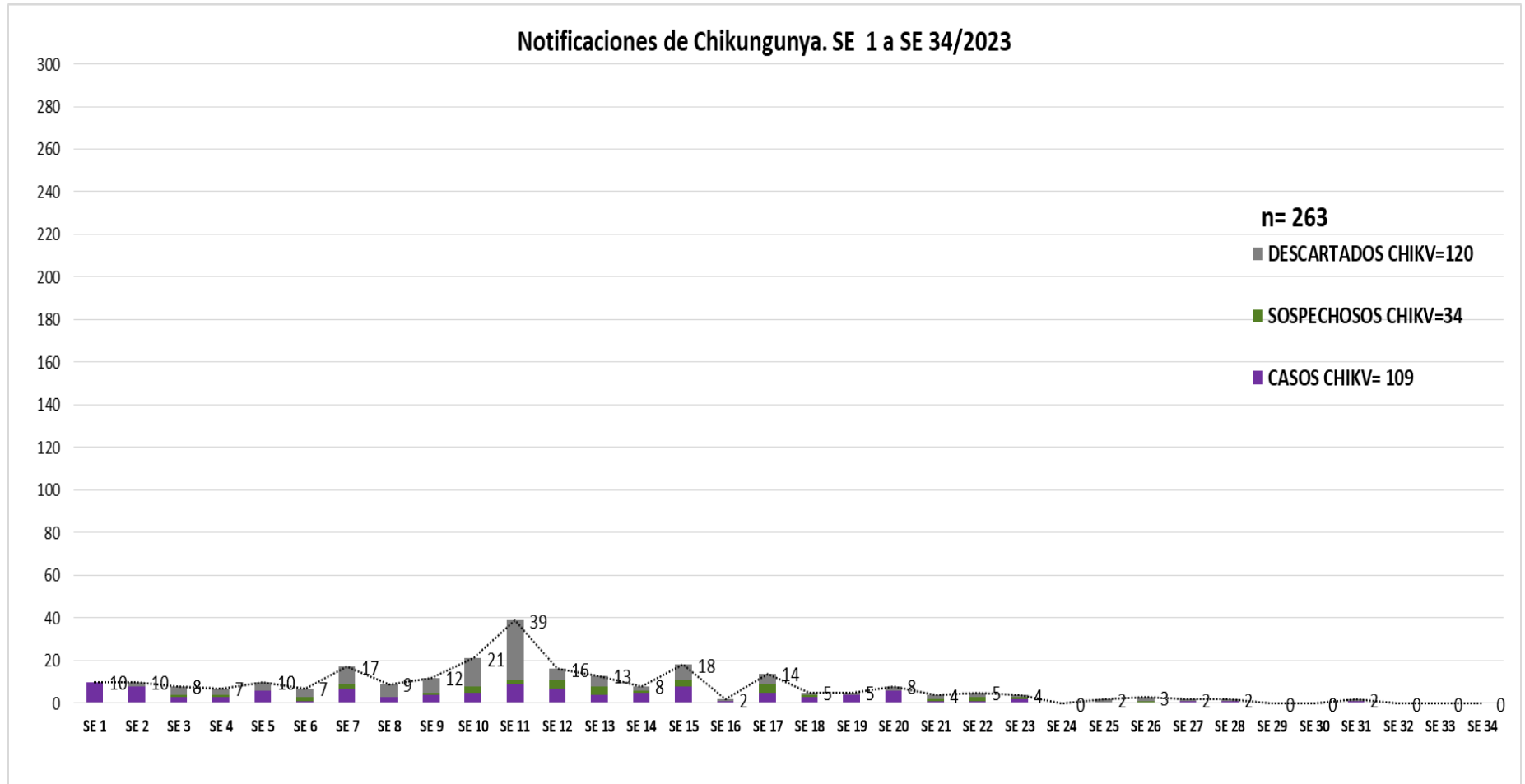
Oficina: Fuerte Olimpo.

GRAFICO 1. CURVA DE NOTIFICACIONES DE CHIKUNGUNYA. SE 1 A SE 34/2023 XVII REGION SANITARIA-ALTO PARAGUAY

Este grafico presenta las notificaciones de Chikungunya por semana de inicio de síntomas, incluyendo el total de notificados (casos, sospechosos y descartados), periodo SE 1 a 34.

Del total de 263 notificaciones, el 41% corresponde a casos (confirmados y probables) 13% de sospechosos y el 46% descartados. Se observan picos máximos en la SE 11, 12, 15 y 17.

En las ultimas semanas se evidencia descensos de notificaciones.

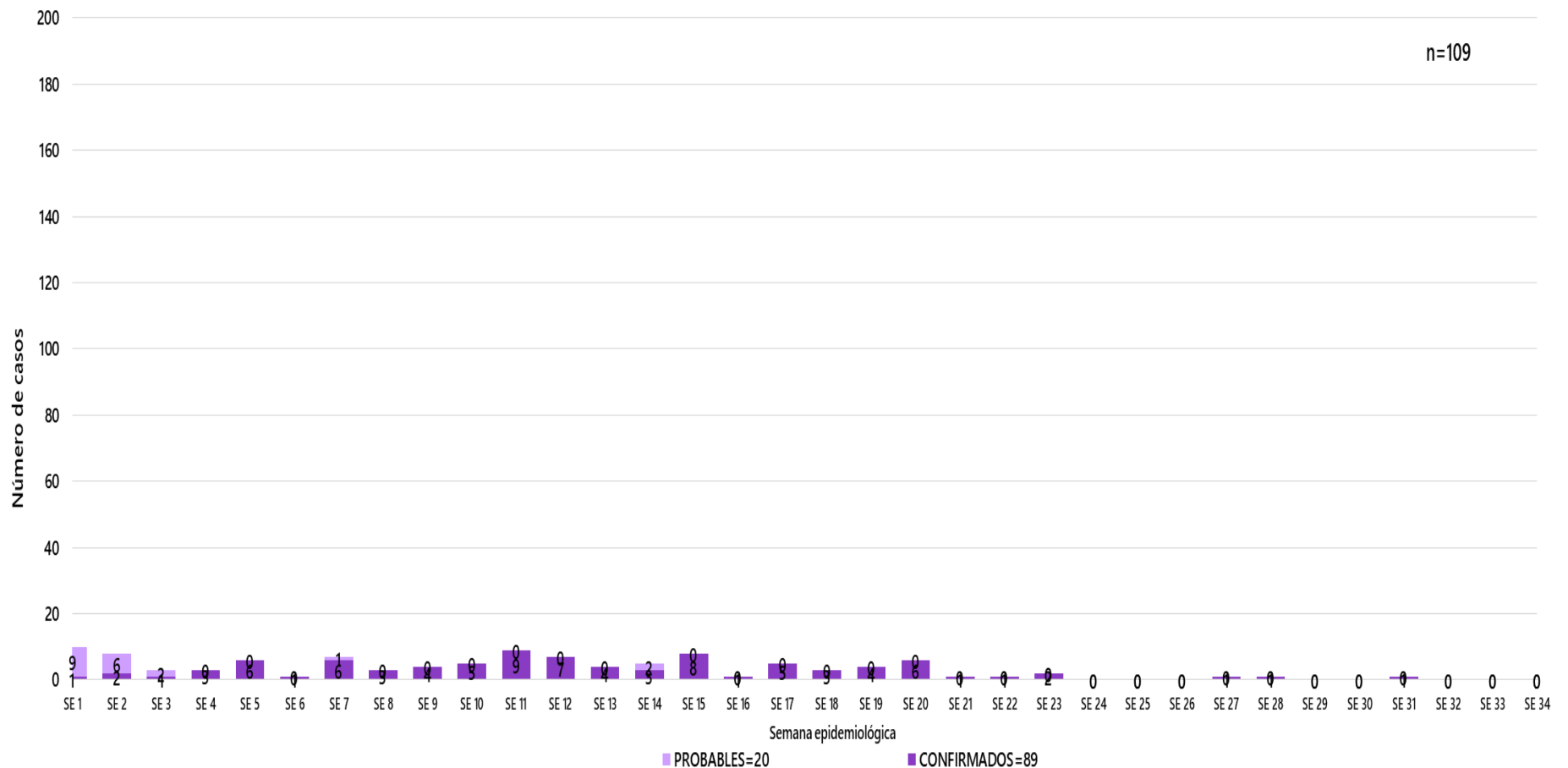


Fuente: Base de datos del Sistema Arbovirosis V2. Programa Nacional de Enfermedades Vectoriales-DIVET-DGVS.

GRAFICO 2. CURVA DE CASOS DE CHIKUNGUYA DE LA SE 1 A LA SE 34/2023 XV REGION SANITARIA-ALTO PARAGUAY

En este gráfico se presenta el número de 109 casos de chikungunya (confirmados, y probables), a nivel departamental, por semana de inicio de síntomas. Se observan los casos desde la SE 1, con picos máximos en la SE 11 y 15.

CURVA DE CASOS DE CHIKUNGUNYA. SE 1 A SE 34/2023



Fuente: Base de datos del Sistema Arbovirosis V2. Programa Nacional de Enfermedades Vectoriales-DIVET-DGVS.

**TABLA 1. NUMERO TOTAL DE CASOS DE CHIKUNGUYA DE LA SE 1 A LA SE 34/2023
POR DISTRITO DE RESIDENCIA - XVII REGION SANITARIA-ALTO PARAGUAY**

BARRIOS O DISTRITOS	CASOS DE CHIKV
FUERTE OLIMPO	9
BAHIA NEGRA	8
CARMELO PERALTA	21
LA VICTORIA- PUERTO CASADO	71
TOTALES	109

Fuente: Base de datos del Sistema Arbovirosis V2. Programa Nacional de Enfermedades Vectoriales-DIVET-DGVS.

Los casos confirmados de chikungunya distribuidos en 4/4 Distritos del Departamento, con mayor numero de casos en el Distrito de La Victoria- Puerto Casado.

TABLA 2. CASOS DE CHIKUNGUNYA, DE LAS ULTIMAS 3 SEMANAS SE 32,33 Y 34/2023 POR DISTRITO DE RESIDENCIA - XVII REGION SANITARIA- ALTO PARAGUAY.

DISTRITOS	NOTIFICACIONES CHIK ULTIMAS 3 SEMANAS	CASOS DE CHIK ULTIMAS 3 SEMANAS
FUERTE OLIMPO	0	0
BAHIA NEGRA	0	0
CARMELO PERALTA	0	0
LA VICTORIA- PUERTO CASADO	0	0
TOTALES	0	0

Fuente: Base de datos del Sistema Arbovirosis V2. Programa Nacional de Enfermedades Vectoriales-DIVET-DGVS.

En las 3 ultimas semanas no se registraron notificaciones de Chikungunya en los distritos del Departamento.

MAPA 1. DISTRIBUCION DE CASOS CONFIRMADOS DE CHIKUNGUNYA Y DENGUE SE 1 a SE 34/2023 - POR DISTRITO DE RESIDENCIA - XV REGION SANITARIA-PDTE. HAYES

4/4 Distritos
presentan
casos de
Chikungunya y
Dengue

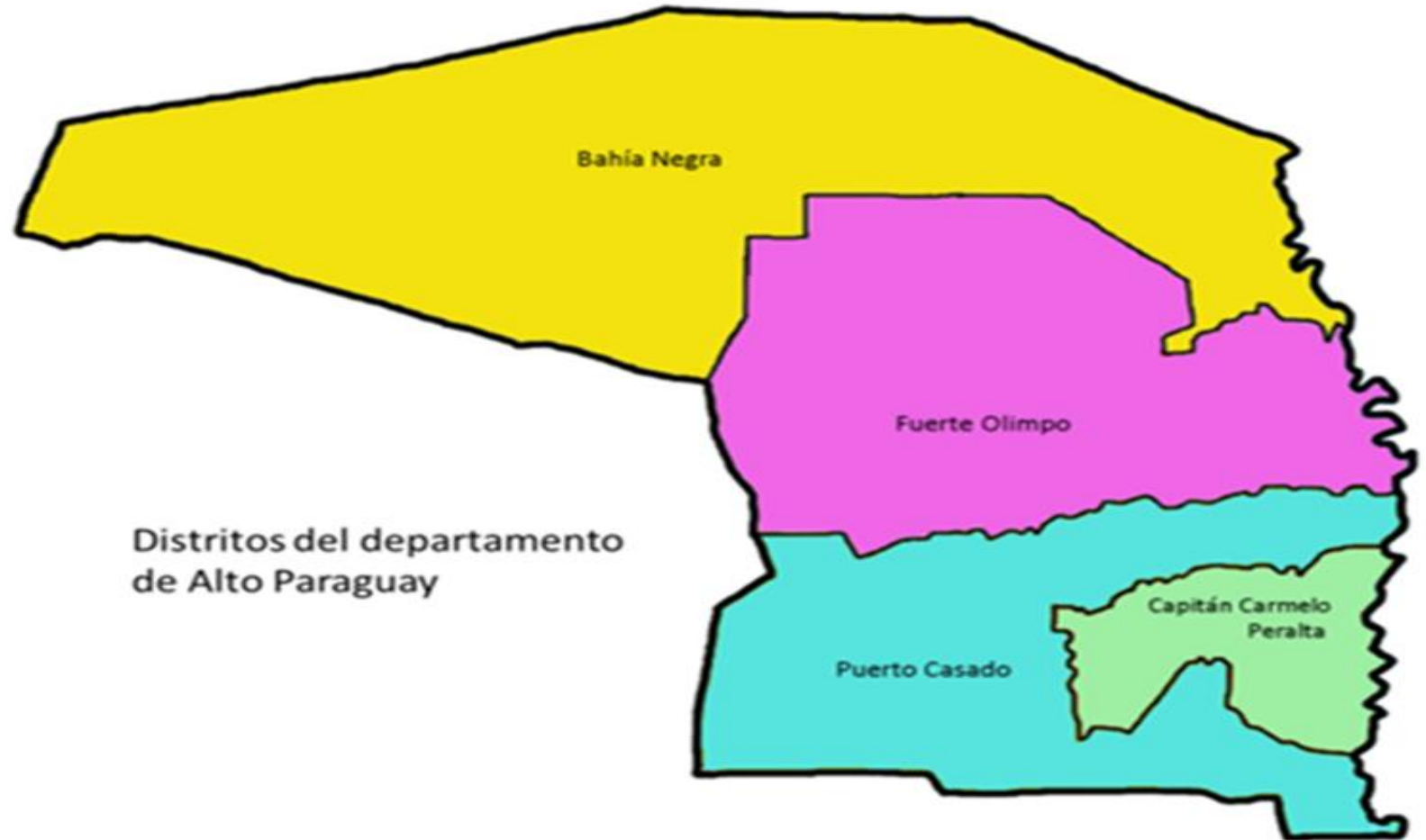


GRAFICO 3. CURVA DE NOTIFICACIONES DE DENGUE SE 34/2023 XV REGION SANITARIA-ALTO PARAGUAY

En este gráfico se presenta el número de notificaciones de dengue, a nivel departamental, por semana de inicio de síntomas..

Se observan los casos confirmados y probables desde la SE 1 hasta la SE 27.

Se observan los picos máximos de notificaciones en las SE 10 y 11.

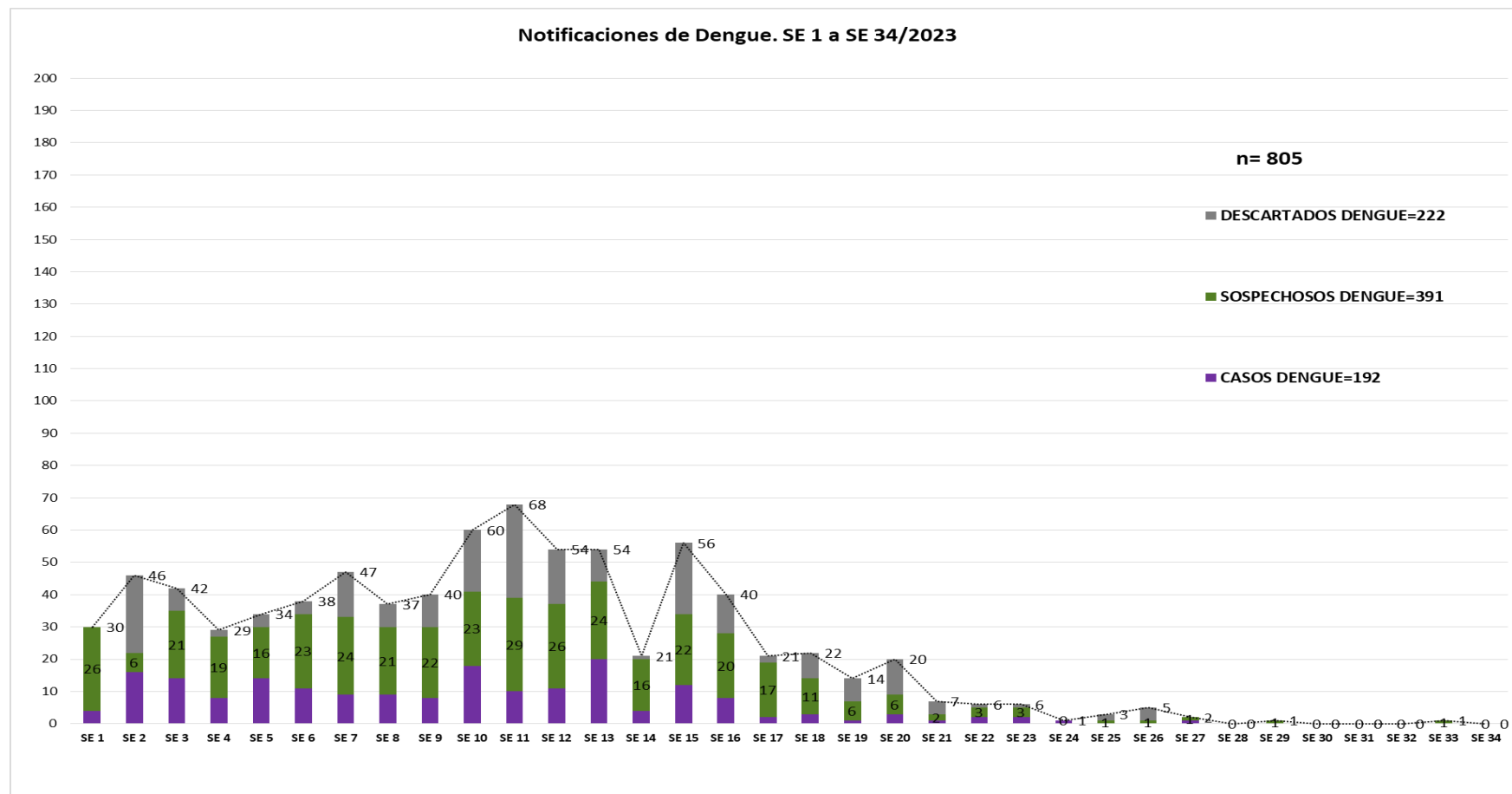
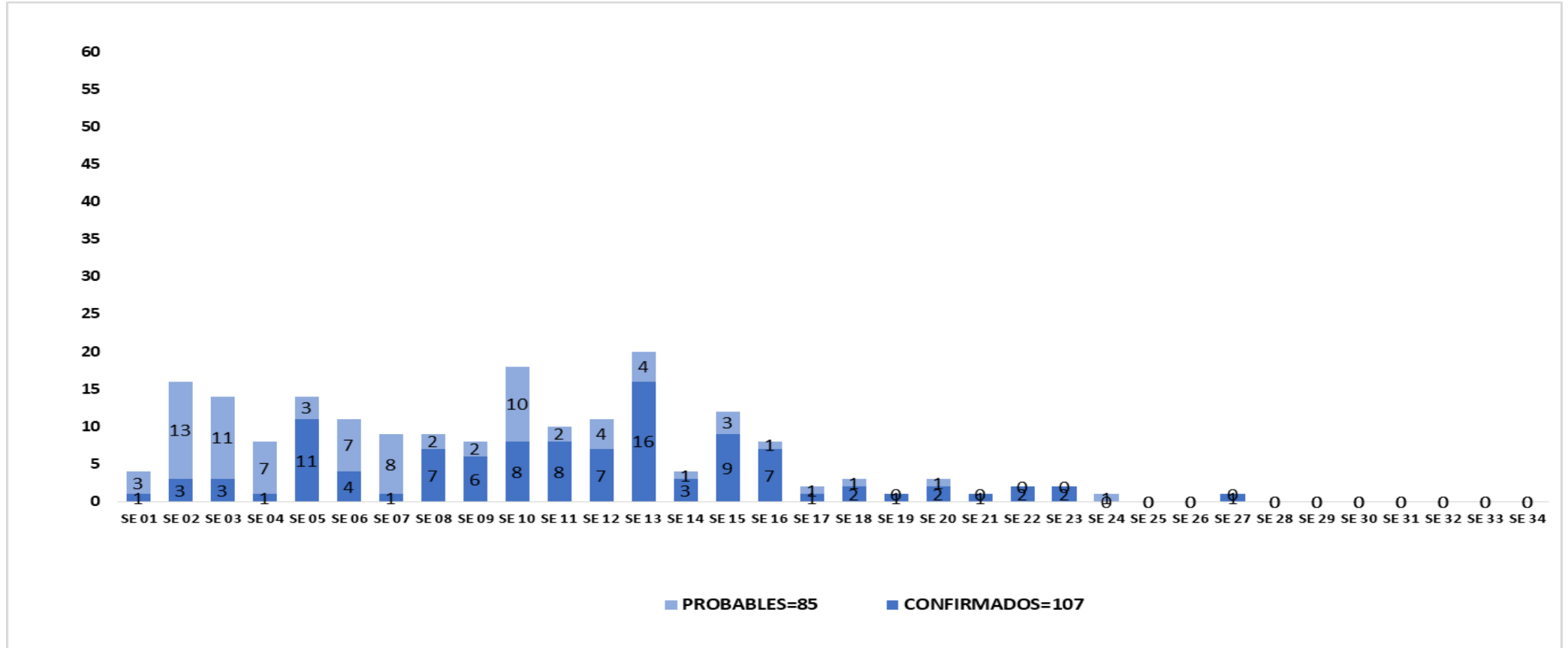


GRAFICO 4. NUMERO TOTAL DE CASOS DE DENGUE DE LA SE 1 A LA SE 34/2023 XVII REGION SANITARIA- ALTO PARAGUAY

En este gráfico se presenta los números de casos, a nivel departamental, por semana de inicio de síntomas.

Se observan los picos máximos de casos en las SE 11 Y 13.



**TABLA 3. CASOS DE DENGUE, DE LA SE 1 A LA SE 34/2023 POR DISTRITO DE RESIDENCIA
XVII REGION SANITARIA- ALTO PARAGUAY**

DISTRITOS	CASOS DE DENGUE
FUERTE OLIMPO	77
BAHIA NEGRA	1
CARMELO PERALTA	10
LA VICTORIA- PUERTO CASADO	104
TOTALES	192

Fuente: Base de datos del Sistema Arbovirosis V2. Programa Nacional de Enfermedades Vectoriales-DIVET-DGVS.

4/4 Distritos presentan casos de Dengue, el mayor numero se concentra en el Distrito de La Victoria- Puerto Casado.

TABLA 4. NOTIFICACIONES Y CASOS DE DENGUE, DE LAS ULTIMAS 3 SEMANAS SE 32, 33 y 34/2023 POR DISTRITO DE RESIDENCIA – XVII REGION SANITARIA- ALTO PARAGUAY.

DISTRITOS	NOTIFICACIONES DENGUE ULTIMAS 3 SEMANAS	CASOS DE DENGUE ULTIMAS 3 SEMANAS
FUERTE OLIMPO	1	0
BAHIA NEGRA	0	0
CARMELO PERALTA	0	0
LA VICTORIA- PUERTO CASADO	0	0
TOTAL	1	0

Fuente: Base de datos del Sistema Arbovirosis V2. Programa Nacional de Enfermedades Vectoriales-DIVET-DGVS.

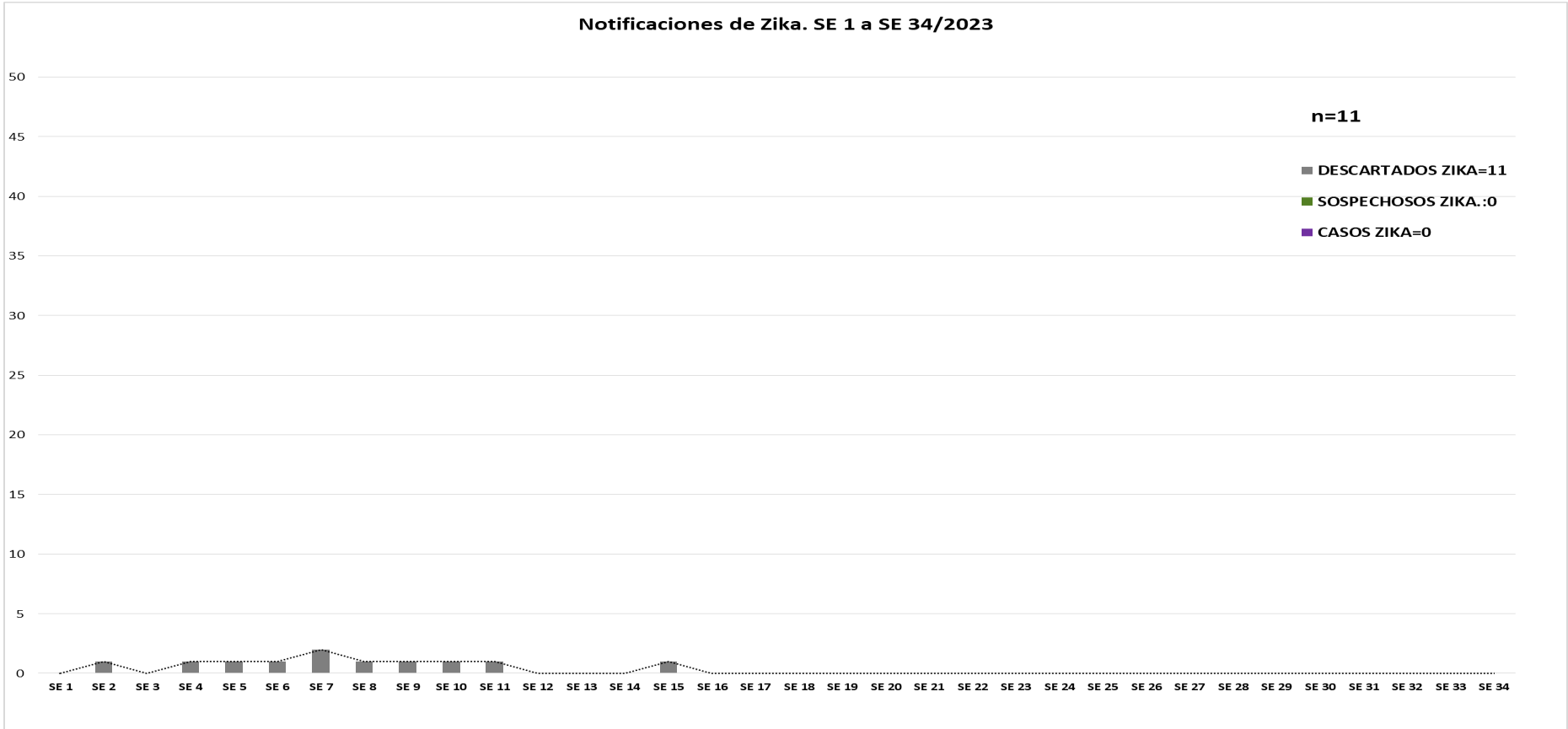
0/4 distritos no presentan casos confirmados de Dengue en las ultimas 3 semanas.

GRAFICO 5. CURVA DE NOTIFICACIONES DE ZIKA SE 34/2023 XV REGION SANITARIA-PDTE. HAYES

En este gráfico se presenta el número de notificaciones de Zika, a nivel departamental, por semana de inicio de síntomas..

Las notificaciones de sospechas se observan hasta la SE 15.

No se presenta casos confirmados en el departamento.



Fuente: Base de datos del Sistema Arbovirosis V2. Programa Nacional de Enfermedades Vectoriales-DIVET-DGVS.

**TABLA 5. RESEÑA DEL AÑO 2022 - ARBOVIROSIS. RESUMEN GENERAL.
XVII REGION SANITARIA- ALTO PARAGUAY**

DISTRITOS	CASOS DENGUE	DEN-1	DEN-2
FUERTE OLIMPO	7	DE1	0
PUERTO CASADO- LA VICTORIA	14	DE1	DE2
CARMELO PERALTA	5	DE1	0
BAHIA NEGRA	0	0	0
TOTAL	26	25	1

***Fuente:** Base de datos del Sistema Arbovirosis V2. Programa Nacional de Enfermedades Vectoriales-DIVET-DGVS.*

Alto Paraguay cuenta con 4 distritos; y las notificaciones de 26 (confirmados) de dengue, fueron procedentes de 3 distritos, 25 (veinticinco) casos fueron del Serotipo DEN 1 y 1 (un) caso del Distrito de Puerto Casado fue del Serotipo DEN2.