

BOLETIN SEMANAL

ARBOVIROSIS

VI REGION SANITARIA-CAAZAPA

SE1 A SE 38/2023 (del 01 de enero al 23 de setiembre de 2023)

DESCRIPCION

Este boletín contiene información actualizada de la Situación Epidemiológica de Arbovirosis: Dengue, Zika y Chikungunya.

Los datos presentados, tienen como fuente principal la base nacional de la Vigilancia de Arbovirosis.

Consideraciones

El contenido de este boletín puede modificarse según la dinámica de la vigilancia de las Arbovirosis: Dengue, Chikungunya y Zika.

Las notificaciones de Arbovirosis se definen operacionalmente, en este boletín, a partir de la Resolución N° 0335/2023 "Criterios de definición de casos de arbovirosis: dengue, chikungunya y zika".

Remitirse a este documento oficial para conocer las definiciones epidemiológicas de caso, utilizados en este material.

ELABORADO POR LA UNIDAD EPIDEMIOLÓGICA REGIONAL

Epidemiólogo Regional:

Lic. Ninfa Carolina Arévalos

Correo electrónico:

epidemiologia6taregion@gmail.com

Unidad Epidemiológica Regional: Sexta Región Sanitaria, Caazapá.

Oficina: Caazapá

GRAFICO 1. CURVA DE NOTIFICACIONES DE CHIKUNGUNYA. SE 1 A SE 38 DEL 2023 VI REGION SANITARIA-CAAZAPA

Desde la SE 1 a la SE 38 se acumularon **1.152 notificaciones** de Chikungunya, de las cuales el **60%** (693/1.152) corresponden a casos **36%** (419/1.152) a descartados y **3%** (40/1.152) a sospechosos.

Se observó el pico máximo en la SE 12 (19 al 25 de marzo) con **78 notificaciones**. En las últimas semanas se observó una tendencia descendente de notificaciones.

Notificaciones de Chikungunya. SE 1 a SE 38/2023

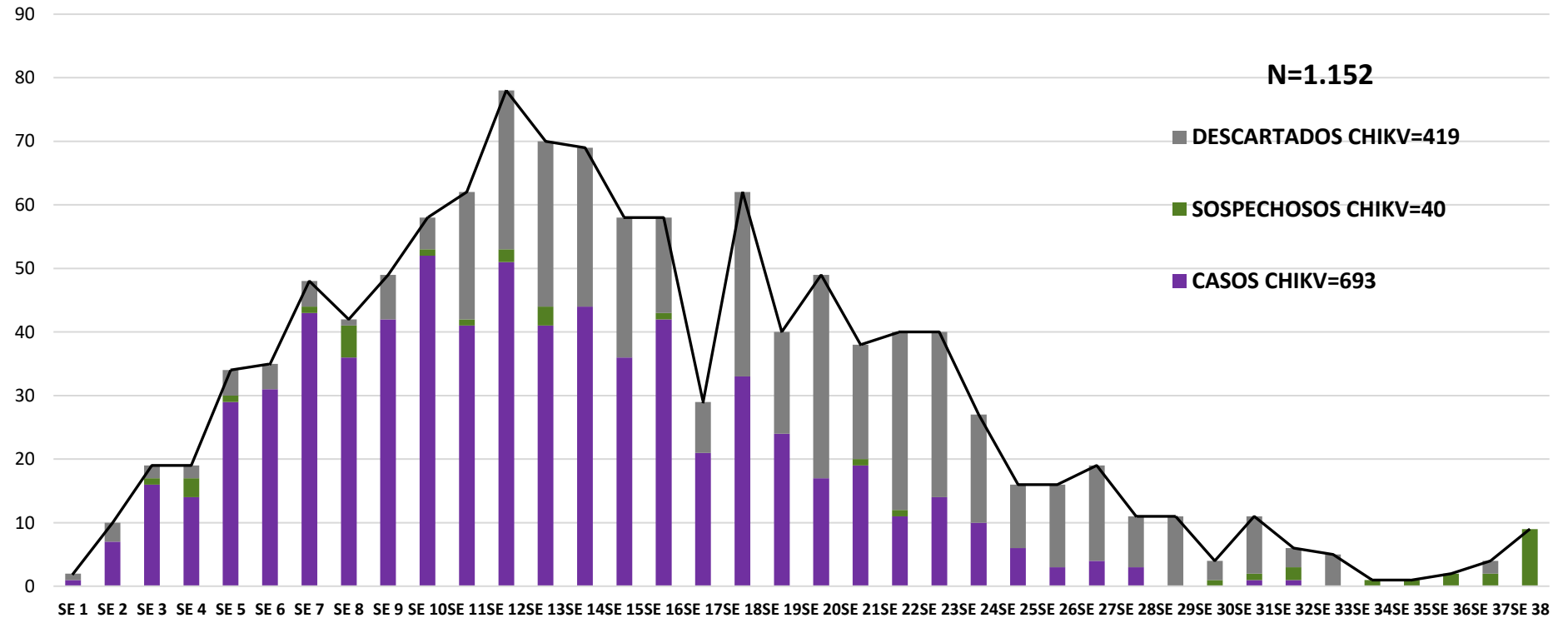


GRAFICO 2. CURVA DE CASOS DE CHIKUNGUNYA. SE 1 A SE 38 DEL 2023 VI REGION SANITARIA-CAAZAPA

Desde la SE 1 a la SE 38 se acumularon **693 casos de Chikungunya**, de las cuales el **45%** (313/693) corresponden a casos confirmados y **55%** (380/693) a casos probables.

Se observó el pico máximo en la **SE 10** (5 al 11 de marzo) con **52 casos**.

En las últimas semanas no se registraron casos.

CURVA DE CASOS DE CHIKUNGUNYA. SE 1 A SE 38/2023

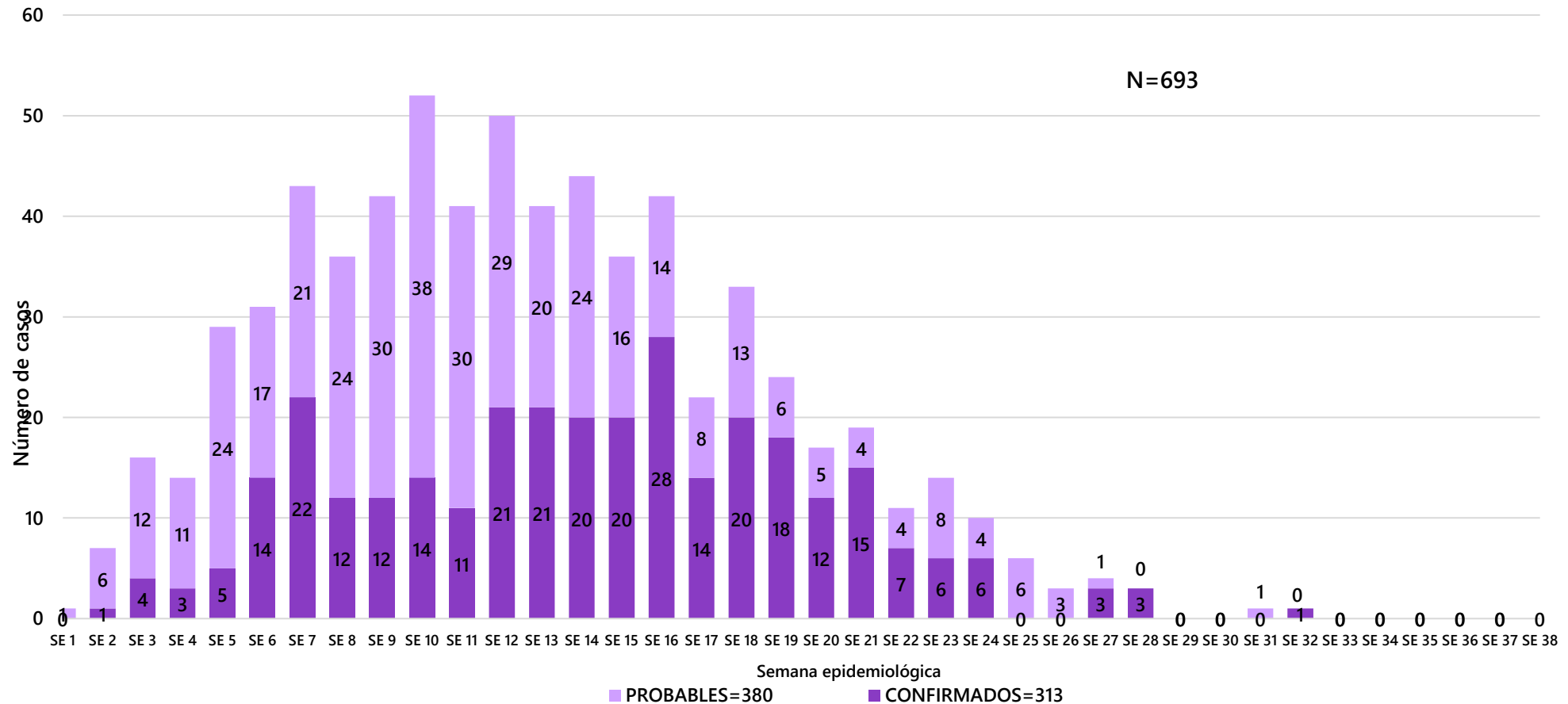


TABLA 1. CASOS ACUMULADOS DE CHIKUNGUNYA, DE LA SE 1 A LA SE 38/2023 POR DISTRITOS Y BARRIOS DE RESIDENCIA

VI REGION SANITARIA-CAAZAPA

DISTRITOS	CASOS DE CHIKV	TOTALES
SAN JUAN		
NEPOMUCENO	180	180
ABAI	45	45
BUENA VISTA	19	19
CAAZAPA	309	309
MACIEL	19	19
MOISES BERTONI	9	9
TAVAI	57	57
YUTY	13	13
GENERAL HIGINIO		
MORINIGO	10	10
3 DE MAYO	12	12
FULGENCIO YEGROS	20	20
Total general	693	693

Distribución de casos de Chikungunya desde la **SE 1 a SE 38** por distrito de residencia.
 Todos los distritos del departamento de Caazapá registraron casos confirmados y probables.
 Los distritos con mayor número de casos son Caazapá con 309 y San Juan Nepomuceno con 180.

TABLA 2 . CASOS DE CHIKUNGUNYA, DE LAS ULTIMAS 3 SEMANAS SE 36, 37 Y 38/2023 POR DISTRITOS Y BARRIOS DE RESIDENCIA

VI REGION SANITARIA-CAAZAPA

En las últimas 3 **SE 36, 37 y 38** se registra 13 notificación de chikungunya, que corresponde a los distritos de Caazapá 7, Maciel 1, Tavaí 2 y Yuty 3

No se registró caso confirmado ni probable.

DISTRITOS	NOTIFICACIONES CHIK ULTIMAS 3 SEMANAS	CASOS DE CHIK ULTIMAS 3 SEMANAS
SAN JUAN NEPOMUCENO	0	0
ABAI	0	0
BUENA VISTA	0	0
CAAZAPA	7	0
MACIEL	1	0
MOISES BERTONI	0	0
TAVAI	2	0
YUTY	3	0
GENERAL HIGINIO MORINIGO	0	0
3 DE MAYO	0	0
FULGENCIO YEGROS	0	0
TOTALES	13	0

MAPAS DE DISTRIBUCIÓN DE CASOS

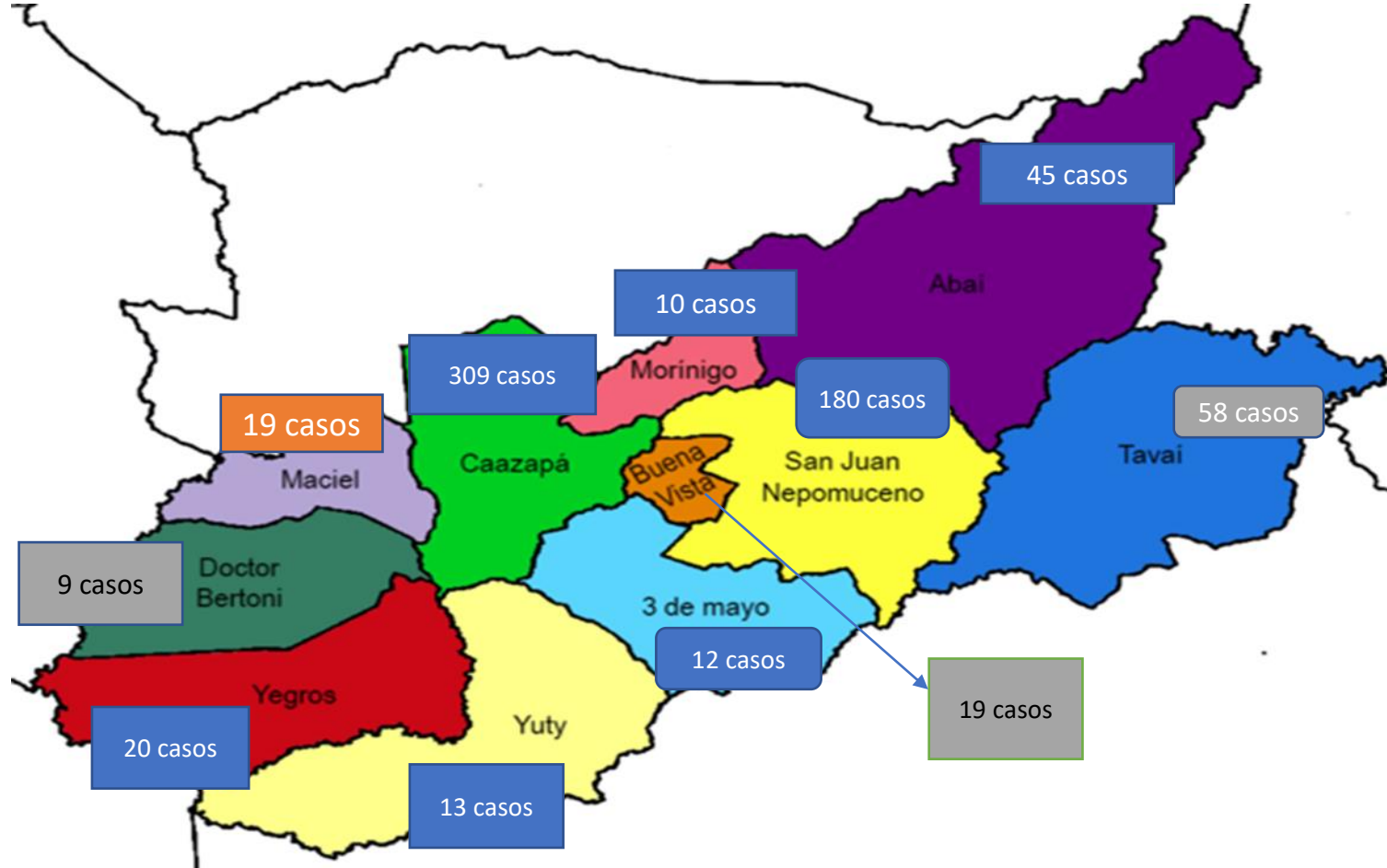
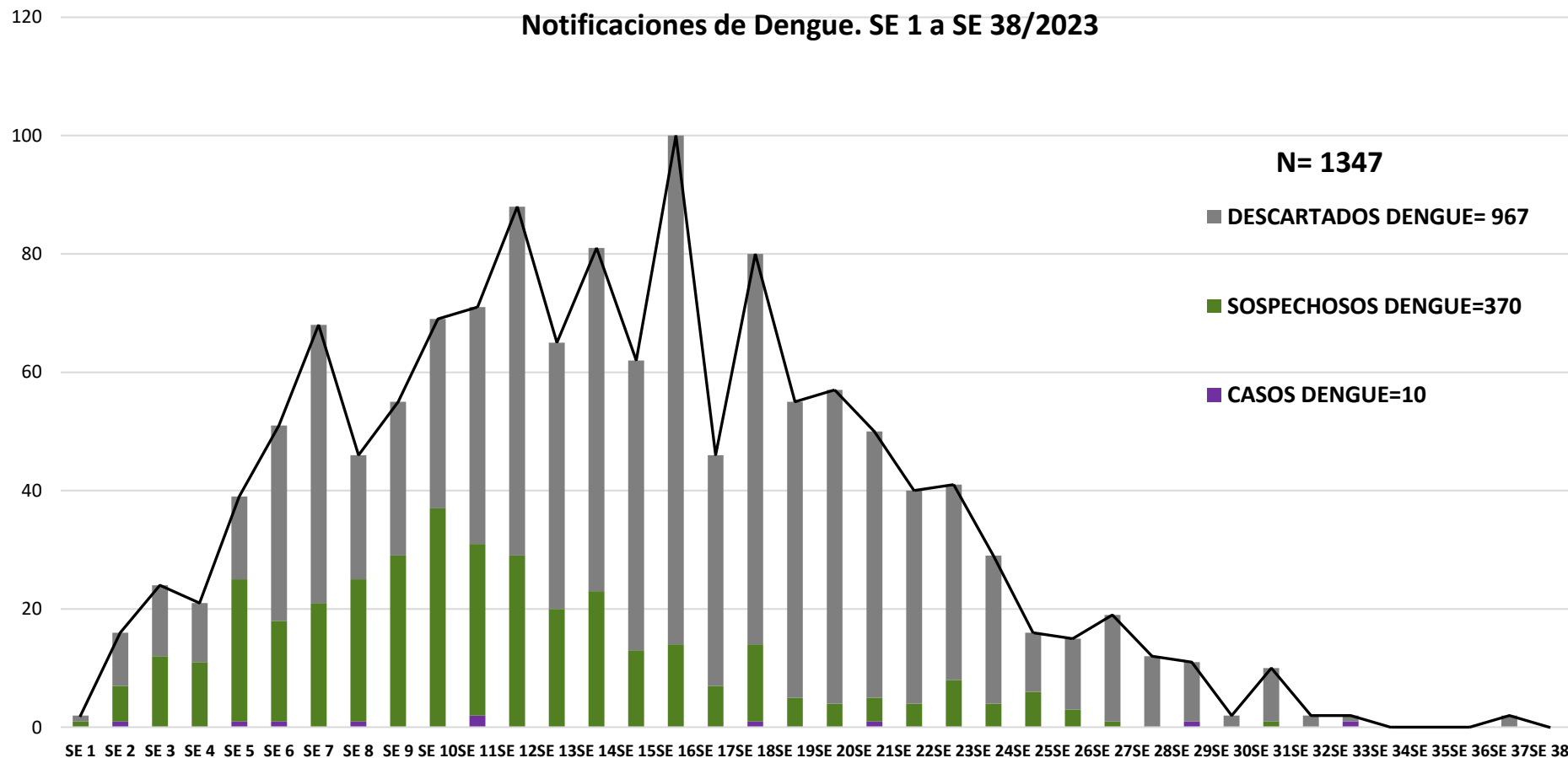


GRAFICO 3. NUMERO TOTAL DE NOTIFICACIONES DE DENGUE DE LA SE 1 A LA SE 38/2023 VI REGION SANITARIA-CAAZAPA



Desde la SE 1 a la SE 38 se acumularon 1.347 notificaciones de Dengue, de las cuales el 1% (10/1.347) corresponden a casos, 27% (370/1.347) a sospechosos y 72% (967/1.347) a descartados.

Se observó el pico máximo en la SE 16 (16 al 22 de abril) con 100 notificaciones.

En las últimas semanas se observó 2 notificaciones correspondiente a la SE 37.

GRAFICO 4. NUMERO TOTAL DE CASOS DE DENGUE DE LA SE 1 A LA SE 38/2023 VI REGION SANITARIA-CAAZAPA

En el departamento de Caazapá desde la SE- 1 a SE- 38 se acumularon **10 casos** de dengue de los cuales 50% (5/10) confirmados y 50% (5/10) probable.

Los casos se registran en los distritos de: Caazapá, Moisés Bertoni y Tavaí

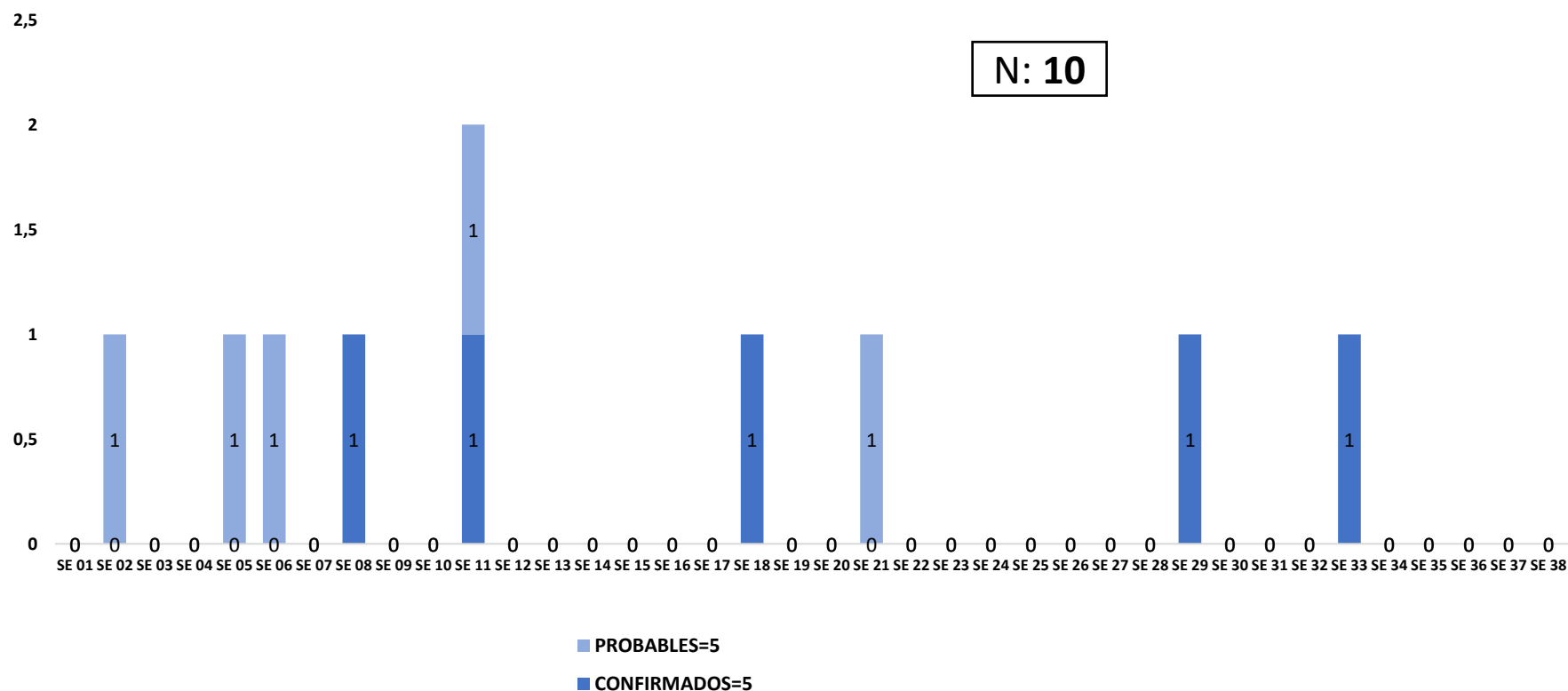


TABLA 3. CASOS DE DENGUE, DE LA SE 1 A LA SE 38/2023 POR DISTRITOS DE RESIDENCIA VI REGION SANITARIA-CAAZAPA

BARRIOS O DISTRITOS	CASOS DE DENGUE	DENGUE-1	DENGUE-2	TOTALES
SAN JUAN NEPOMUCENO	0			0
ABAI	0			0
BUENA VISTA	0			0
CAAZAPA	5	1		6
MACIEL	0			0
MOISES BERTONI	1			1
TAVAI	3			3
YUTY	0			0
GENERAL HIGINIO				
MORINIGO	0			0
3 DE MAYO	0			0
FULGENCIO YEGROS	0			0
TOTALES	9	1		10

Desde la **SE- 1 a SE- 38** se ha registrado **10 casos de dengue** de los cuales 5 casos confirmados y 5 casos probables.

En la tabla 4: se observan 5 casos que corresponden al distrito de Caazapá, 3 casos al distrito de Tava`i y 1 caso al distrito de Moisés Bertoni.

TABLA 4: NOTIFICACIONES Y CASOS DE DENGUE, DE LAS ULTIMAS 3 SEMANAS VI REGION SANITARIA-CAAZAPA

En las últimas 3 **SE- 36, 37 y 38** se registraron 2 notificaciones 1ue corresponden a los distritos de Caazapá y Tavaí

DISTRITOS	NOTIFICACIONES DENGUE ULTIMAS 3 SEMANAS	CASOS DE DENGUE ULTIMAS 3 SEMANAS
SAN JUAN		
NEPOMUCENO	0	0
ABAI	0	0
BUENA VISTA	0	0
CAAZAPA	1	0
MACIEL	0	0
MOISES BERTONI	0	0
TAVAI	1	0
YUTY	0	0
GENERAL HIGINIO		
MORINIGO	0	0
3 DE MAYO	0	0
FULGENCIO YEGROS	0	0
TOTALES	2	0

GRAFICO 5. NUMERO TOTAL DE NOTIFICACIONES DE ZIKA DE LA SE 1 A LA SE 38/2023 VI REGION SANITARIA-CAAZAPA

Desde la SE 1 a la SE 38 se acumularon **46 notificaciones** de Zika de los cuales 5 sospechosos, 41 descartados y ningún caso.

