

## BOLETIN SEMANAL

# ARBOVIROSIS

XV REGION SANTARIA-ALTO PARAGUAY

SE 01 A 44/2023 (del 01/01 al 4/11 de 2023)

## Descripción

Este boletín contiene información actualizada de la Situación Epidemiológica de Arbovirosis: Dengue, Zika y Chikungunya.

Los datos presentados, tienen como fuente principal la base nacional de la Vigilancia de Arbovirosis.

## Consideraciones

El contenido de este boletín puede modificarse según la dinámica de la vigilancia de las Arbovirosis: Dengue, Chikungunya y Zika.

Las notificaciones de Arbovirosis se definen operacionalmente, en este boletín, a partir de la Resolución N° 335/2023, correspondiente al 29 de junio del año 2023 "Criterios de definición de casos de arbovirosis: dengue, chikungunya y zika, flujograma para la toma de muestra de laboratorio".

Remitirse a este documento oficial para conocer las definiciones epidemiológicas de caso, utilizados en este material.

## ELABORADO POR LA UNIDAD EPIDEMIOLOGICA REGIONAL

### Epidemióloga Regional:

Lic. Cluadelina Estigarribia Benitez

### Correo electrónico:

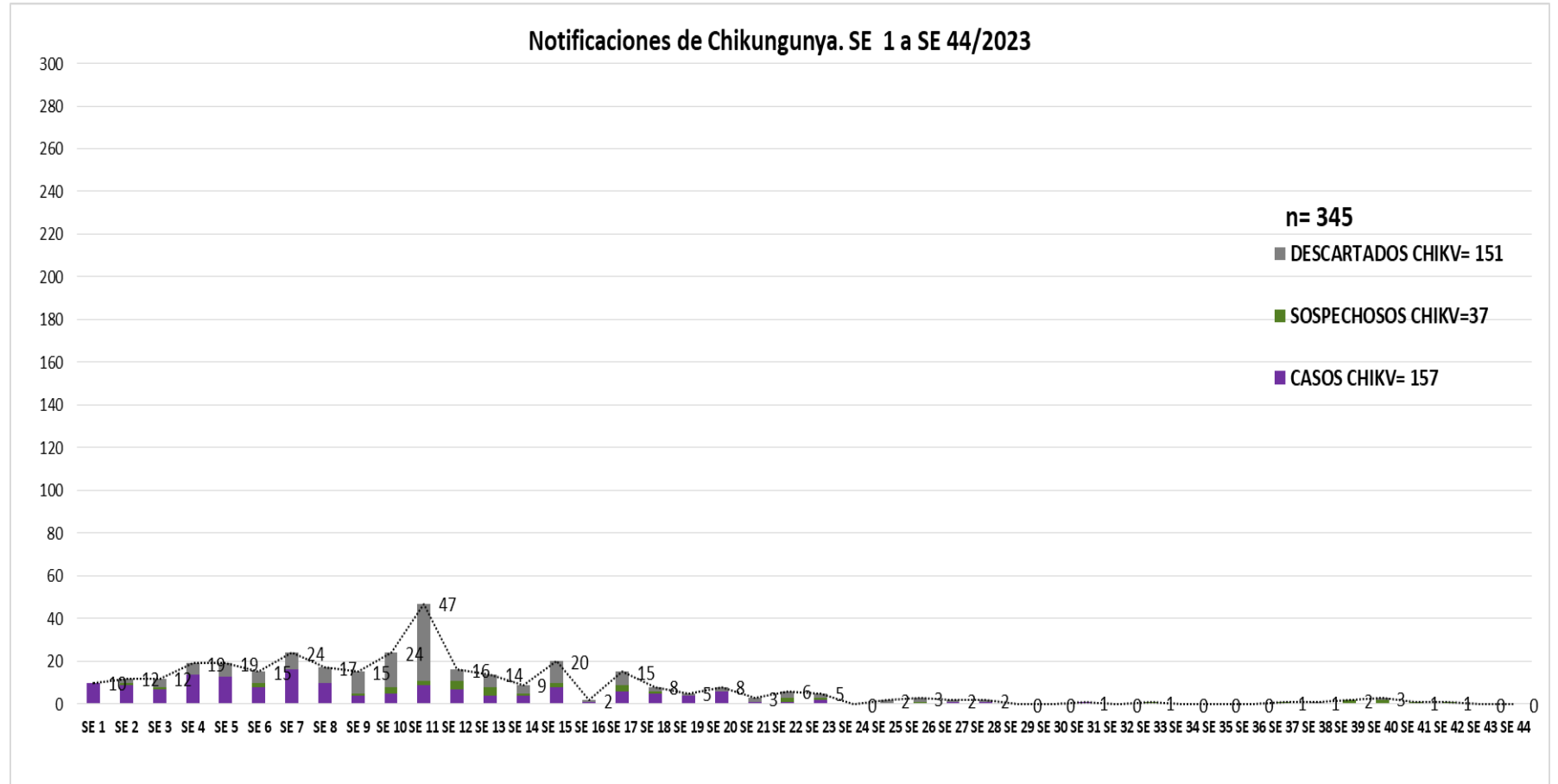
[vigiepi.17rsaltopy@gmail.com](mailto:vigiepi.17rsaltopy@gmail.com)

**Unidad Epidemiológica Regional:** Décimo Séptima  
Región Sanitaria, Alto Paraguay.

**Oficina:** Fuerte Olimpo.

# GRAFICO 1. CURVA DE NOTIFICACIONES DE CHIKUNGUNYA. SE 1 A SE 44/2023 XVII REGION SANITARIA-ALTO PARAGUAY

Este grafico presenta las notificaciones de Chikungunya por semana de inicio de síntomas, incluyendo el total de notificados (casos confirmados y probables, sospechosos y descartados), periodo SE 1 a SE 44. Del total de 345 notificaciones, el 41% corresponde a casos (confirmados y probables) 13% de sospechosos y el 46% descartados. Se observan picos máximos en la SE 10 y 11.

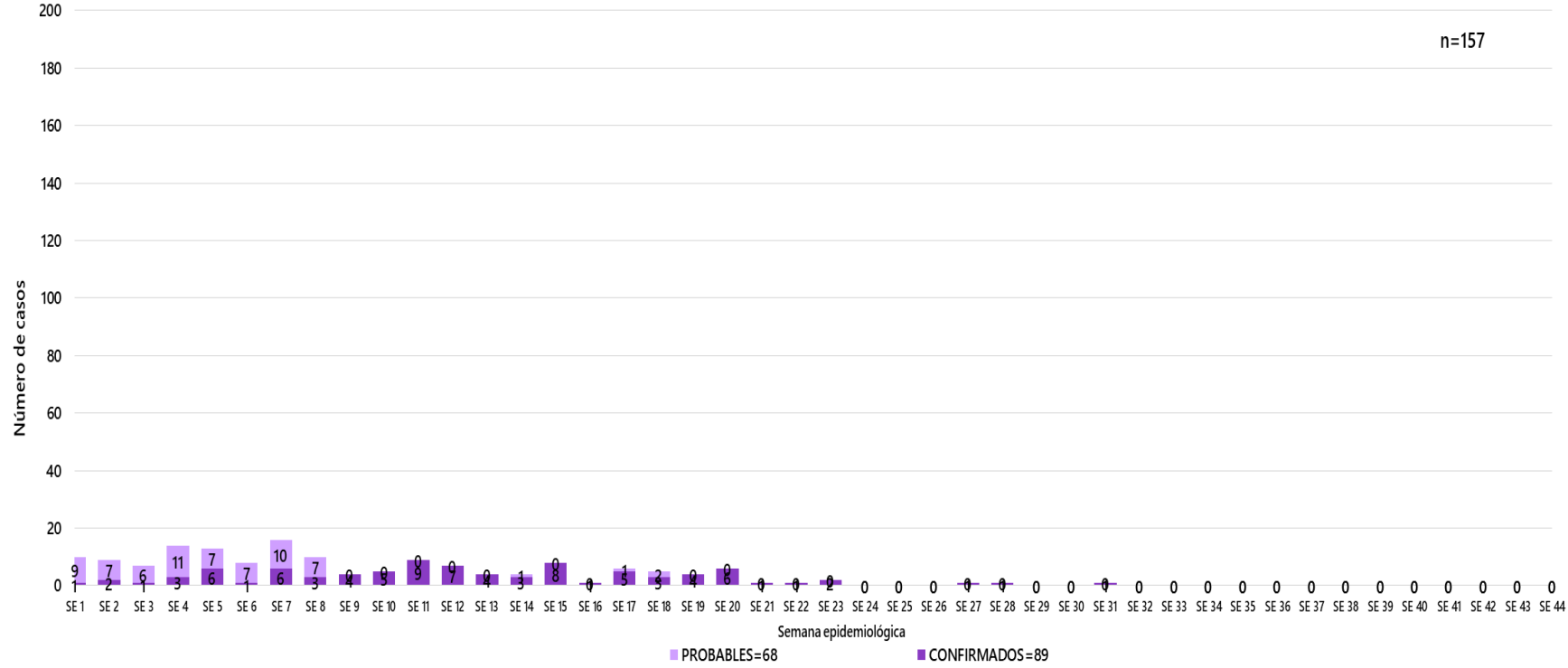


Fuente: Base de datos del Sistema Arbovirosis V2. Programa Nacional de Enfermedades Vectoriales-DIVET-DGVS.

# GRAFICO 2. CURVA DE CASOS DE CHIKUNGUNYA DE LA SE 1 A LA SE 44/2023 XV REGION SANITARIA-ALTO PARAGUAY

En este gráfico se presenta el número de 157 casos de chikungunya (confirmados, y probables), a nivel departamental, por semana de inicio de síntomas. Se observan los casos desde la SE 1, con picos máximos en la SE 4, 5 y 7.

CURVA DE CASOS DE CHIKUNGUNYA. SE 1 A SE 44/2023



Fuente: Base de datos del Sistema Arbovirosis V2. Programa Nacional de Enfermedades Vectoriales-DIVET-DGVS.

**TABLA 1. NUMERO TOTAL DE CASOS DE CHIKUNGUYA DE LA SE 1 A LA SE 44/2023  
POR DISTRITO DE RESIDENCIA - XVII REGION SANITARIA-ALTO PARAGUAY**

BARRIOS O DISTRITOS	CASOS DE CHIKV
FUERTE OLIMPO	23
BAHIA NEGRA	8
CARMELO PERALTA	27
LA VICTORIA- PUERTO CASADO	99
<b>TOTALES</b>	<b>157</b>

Fuente: Base de datos del Sistema Arbovirosis V2. Programa Nacional de Enfermedades Vectoriales-DIVET-DGVS.

Los casos confirmados de chikungunya distribuidos en 4/4 Distritos del Departamento, con mayor numero de casos en el Distrito de La Victoria- Puerto Casado.

**TABLA 2. CASOS DE CHIKUNGUNYA, DE LAS ULTIMAS 3 SEMANAS SE 42,43 Y44 /2023 POR DISTRITO DE RESIDENCIA - XVII REGION SANITARIA- ALTO PARAGUAY.**

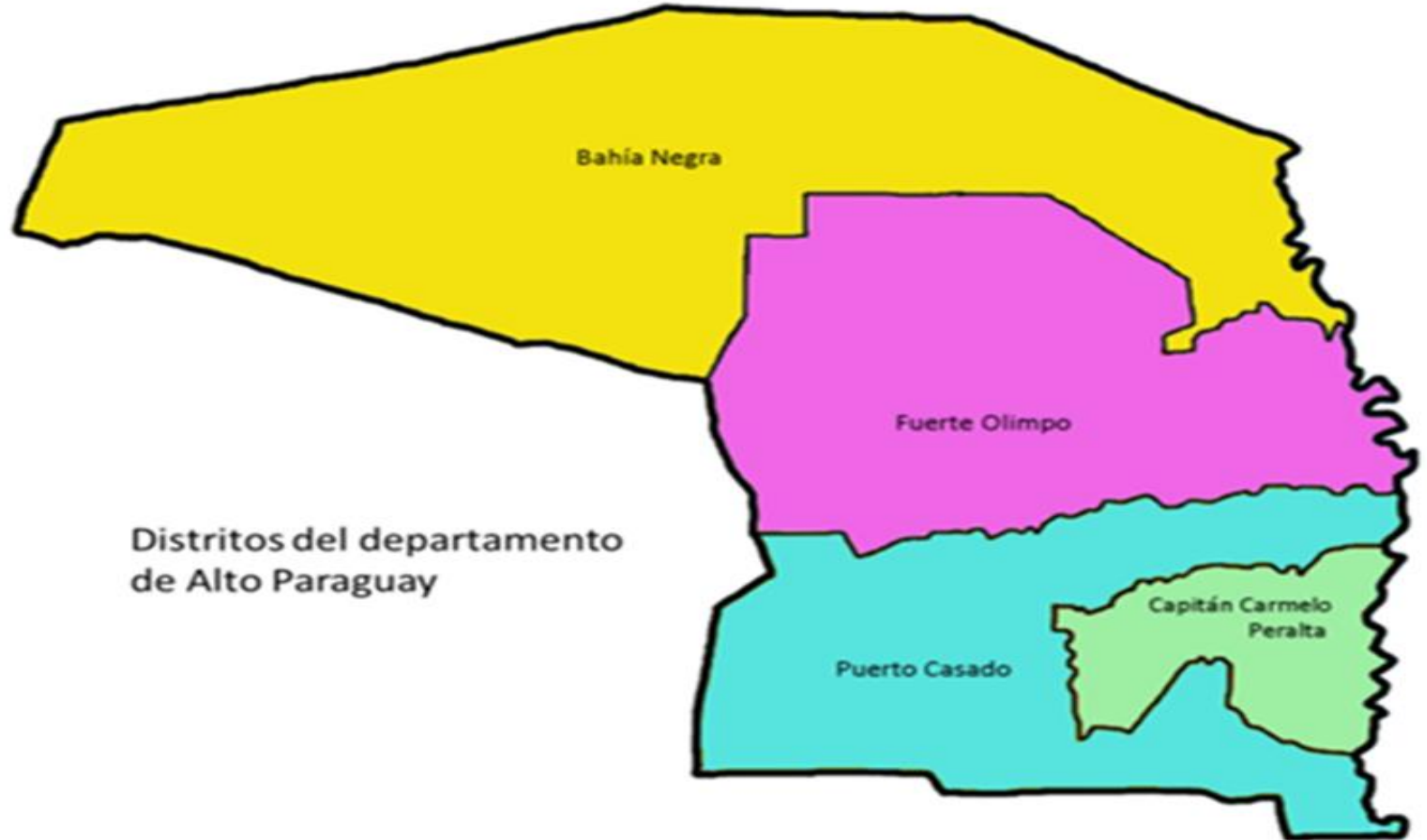
DISTRITOS	NOTIFICACIONES CHIK ULTIMAS 3 SEMANAS	CASOS DE CHIK ULTIMAS 3 SEMANAS
FUERTE OLIMPO	1	0
BAHIA NEGRA	1	0
CARMELO PERALTA	0	0
LA VICTORIA- PUERTO CASADO	0	0
<b>TOTALES</b>	<b>2</b>	<b>0</b>

Fuente: Base de datos del Sistema Arbovirosis V2. Programa Nacional de Enfermedades Vectoriales-DIVET-DGVS.

En las 3 ultimas semanas se registro 2 (dos) notificaciones de casos Chikungunya en los distritos de Bahía Negra y Fuerte Olimpo, uno fue descartado , otro continua sospechoso y ningún caso fue confirmado.

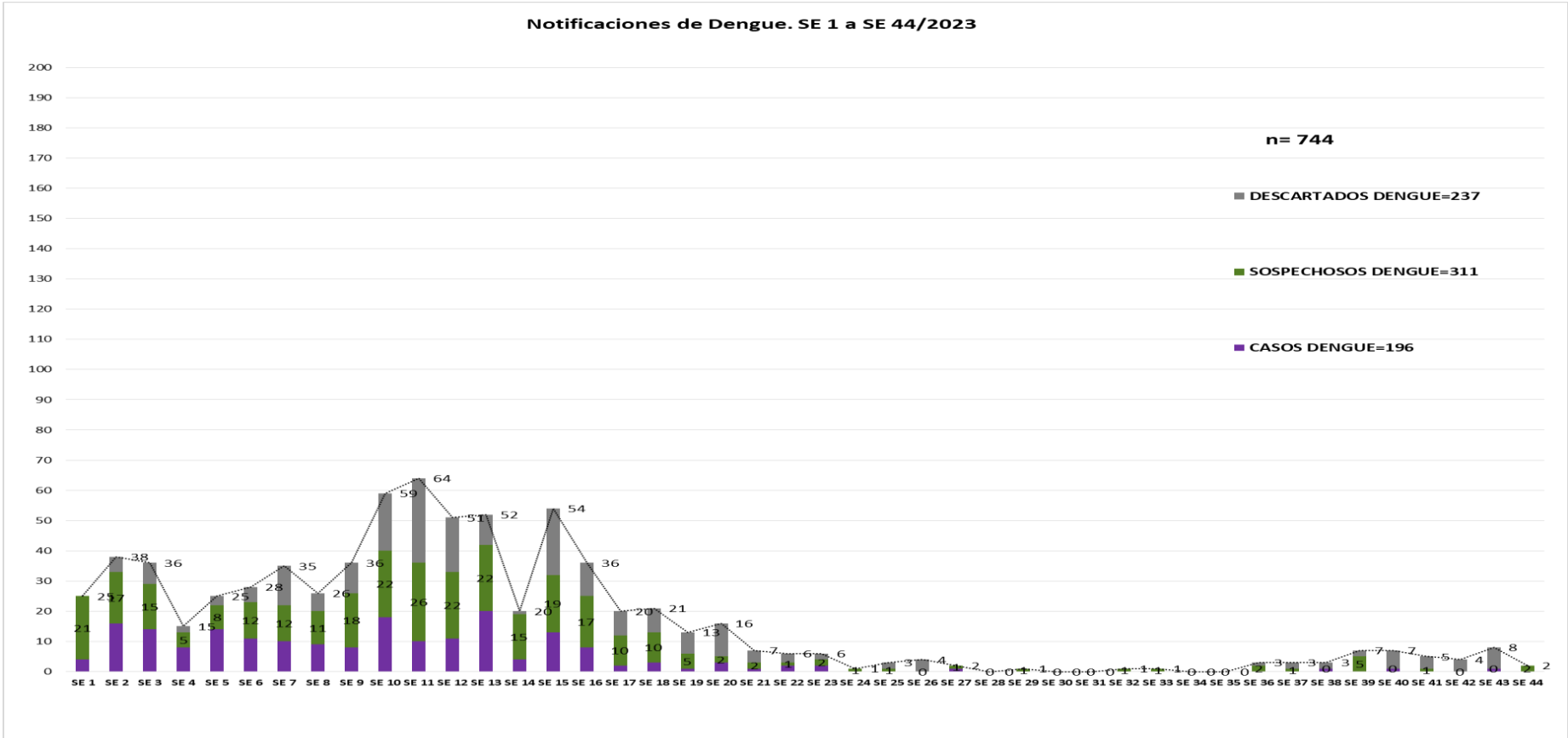
## MAPA 1. DISTRIBUCION DE CASOS CONFIRMADOS DE CHIKUNGUNYA Y DENGUE SE 1 a SE 44/2023 - POR DISTRITO DE RESIDENCIA - XV REGION SANITARIA- ALTO PARAGUAY

4/4 Distritos  
presentan  
casos de  
Chikungunya y  
Dengue



# GRAFICO 3. CURVA DE NOTIFICACIONES DE DENGUE SE 44/2023 XV REGION SANITARIA-ALTO PARAGUAY

Este grafico presenta las notificaciones de Dengue por semana de inicio de síntomas, incluyendo el total de notificados (casos confirmados , probables sospechosos y descartados), periodo SE 1 a 44. Del total de 744 notificaciones , el 26 % corresponde a casos (confirmados y probables) 42 % de sospechosos y el 32% descartados. Se observan picos máximos en la SE 10, 11 y 19. En las siguientes semanas se evidencia descensos de las notificaciones, con un leve aumento desde la SE 38.

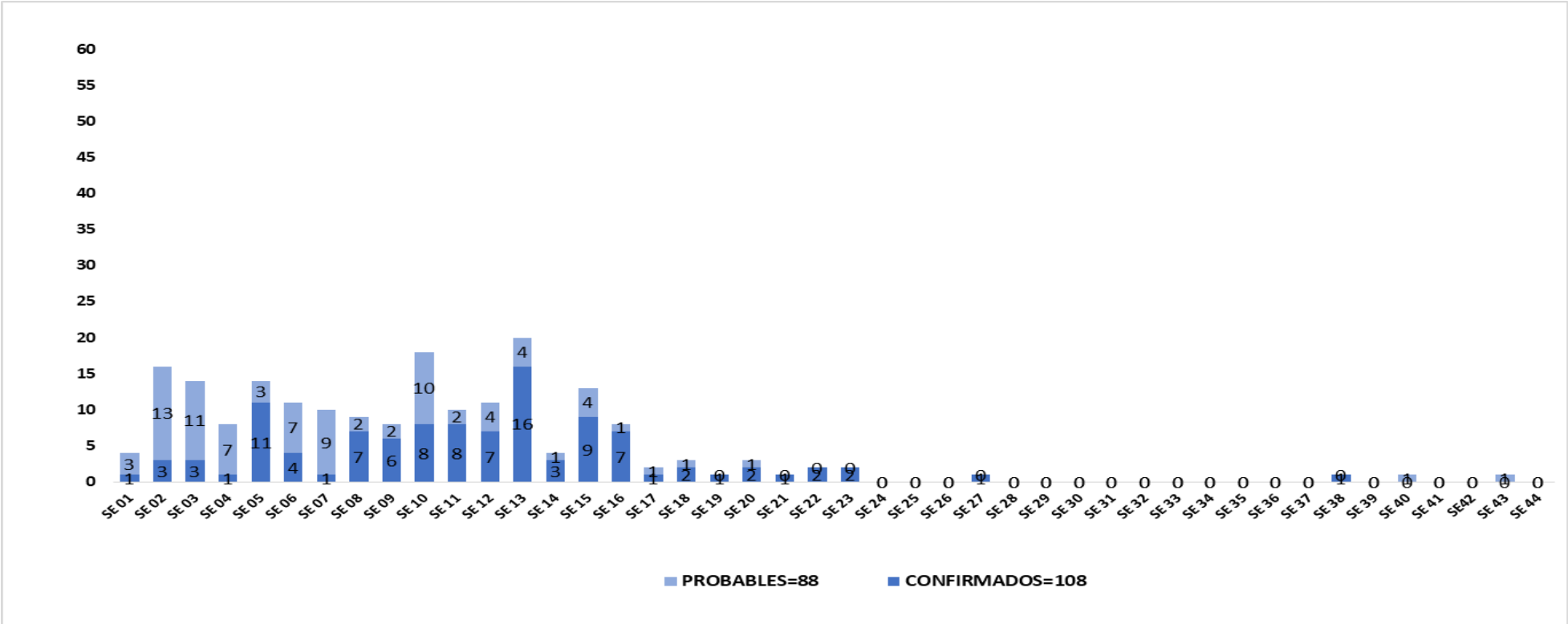




# GRAFICO 4. NUMERO TOTAL DE CASOS DE DENGUE DE LA SE 1 A LA SE 44/2023 XVII REGION SANITARIA- ALTO PARAGUAY

En este gráfico se presenta los números de casos de Dengue, a nivel departamental, por semana de inicio de síntomas.

Se observan los picos máximos de casos en las SE 11 Y 13.



Fuente: Base de datos del Sistema Arbovirosis V2. Programa Nacional de Enfermedades Vectoriales-DIVET-DGVS.

**TABLA 3. CASOS DE DENGUE, DE LA SE 1 A LA SE 44/2023 POR DISTRITO DE RESIDENCIA XVII REGION SANITARIA- ALTO PARAGUAY**

DISTRITOS	CASOS DE DENGUE
FUERTE OLIMPO	76
BAHIA NEGRA	1
CARMELO PERALTA	10
LA VICTORIA- PUERTO CASADO	109
<b>TOTALES</b>	<b>196</b>

Fuente: Base de datos del Sistema Arbovirosis V2. Programa Nacional de Enfermedades Vectoriales-DIVET-DGVS.

4/4 Distritos presentan casos de Dengue, el mayor numero se concentran en el Distrito de La Victoria- Puerto Casado.

## TABLA 4. NOTIFICACIONES Y CASOS DE DENGUE, DE LAS ULTIMAS 3 SEMANAS SE 42, 43 y 44/2023 POR DISTRITO DE RESIDENCIA – XVII REGION SANITARIA- ALTO PARAGUAY.

DISTRITOS	NOTIFICACIONES DENGUE ULTIMAS 3 SEMANAS	CASOS DE DENGUE ULTIMAS 3 SEMANAS
FUERTE OLIMPO	2	0
BAHIA NEGRA	0	0
CARMELO PERALTA	9	0
LA VICTORIA- PUERTO CASADO	3	1
<b>TOTAL</b>	<b>14</b>	<b>1</b>

Fuente: Base de datos del Sistema Arbovirosis V2. Programa Nacional de Enfermedades Vectoriales-DIVET-DGVS.

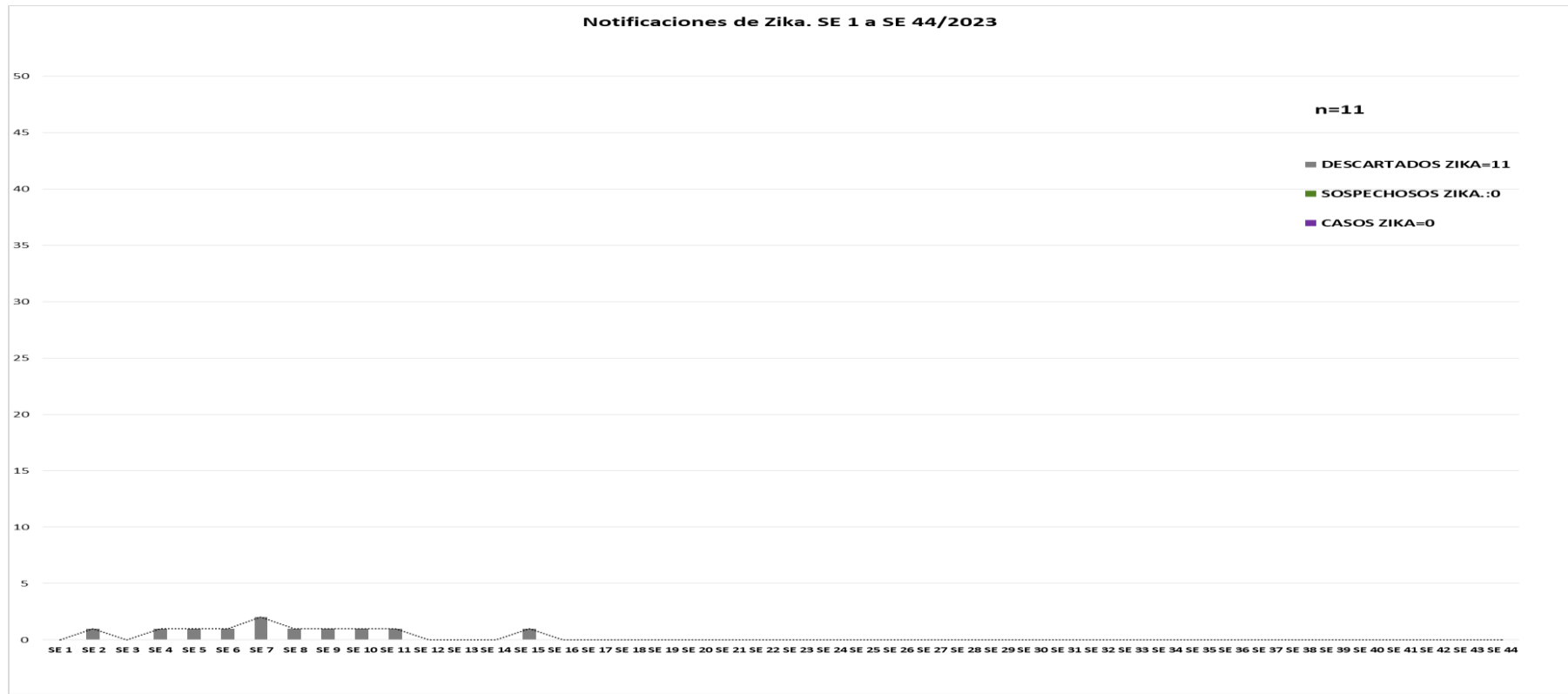
3/4 distritos presentan notificaciones de casos sospechosos de Dengue y en 1/4 se registro 1 ( un) caso probable de Dengue en las ultimas 3 semanas.

# GRAFICO 5. CURVA DE NOTIFICACIONES DE ZIKA SE 44/2023 XV REGION SANITARIA- ALTO PARAGUAY

En este gráfico se presenta el número de notificaciones de Zika, a nivel departamental, por semana de inicio de síntomas..

Las notificaciones de sospechas se observan desde la SE 1 hasta la SE 44.

No se presenta casos confirmados en el departamento.



Fuente: Base de datos del Sistema Arbovirosis V2. Programa Nacional de Enfermedades Vectoriales-DIVET-DGVS.

**TABLA 5. RESEÑA DEL AÑO 2022 - ARBOVIROSIS. RESUMEN GENERAL.  
XVII REGION SANITARIA- ALTO PARAGUAY**

<b>DISTRITOS</b>	<b>CASOS DENGUE</b>	<b>DEN-1</b>	<b>DEN-2</b>
FUERTE OLIMPO	7	DE1	0
PUERTO CASADO- LA VICTORIA	14	DE1	DE2
CARMELO PERALTA	5	DE1	0
BAHIA NEGRA	0	0	0
<b>TOTAL</b>	<b>26</b>	<b>25</b>	<b>1</b>

*Fuente: Base de datos del Sistema Arbovirosis V2. Programa Nacional de Enfermedades Vectoriales-DIVET-DGVS.*

Alto Paraguay cuenta con 4 distritos; y las notificaciones de 26 (confirmados) de dengue, fueron procedentes de 3 distritos, 25 (veinticinco) casos fueron del Serotipo DEN 1 y 1 (un) caso del Distrito de Puerto Casado fue del Serotipo DEN2.