



BOLETIN SEMANAL

ARBOVIROSIS

VI REGION SANITARIA-CAAZAPA

SE 1 A SE 45/2023 (del 1 de enero al 11 de noviembre de 2023)

DESCRIPCION

Este boletín contiene información actualizada de la Situación Epidemiológica de Arbovirosis: Dengue, Zika y Chikungunya.

Los datos presentados, tienen como fuente principal la base nacional de la Vigilancia de Arbovirosis.

Consideraciones

El contenido de este boletín puede modificarse según la dinámica de la vigilancia de las Arbovirosis: Dengue, Chikungunya y Zika.

Las notificaciones de Arbovirosis se definen operacionalmente, en este boletín, a partir de la Resolución N° 0335/2023 "Criterios de definición de casos de arbovirosis: dengue, chikungunya y zika".

Remitirse a este documento oficial para conocer las definiciones epidemiológicas de caso, utilizados en este material.

ELABORADO POR LA UNIDAD EPIDEMIOLÓGICA REGIONAL

Epidemióloga Regional:

Lic. Ninfa Carolina Arévalos

Correo electrónico:

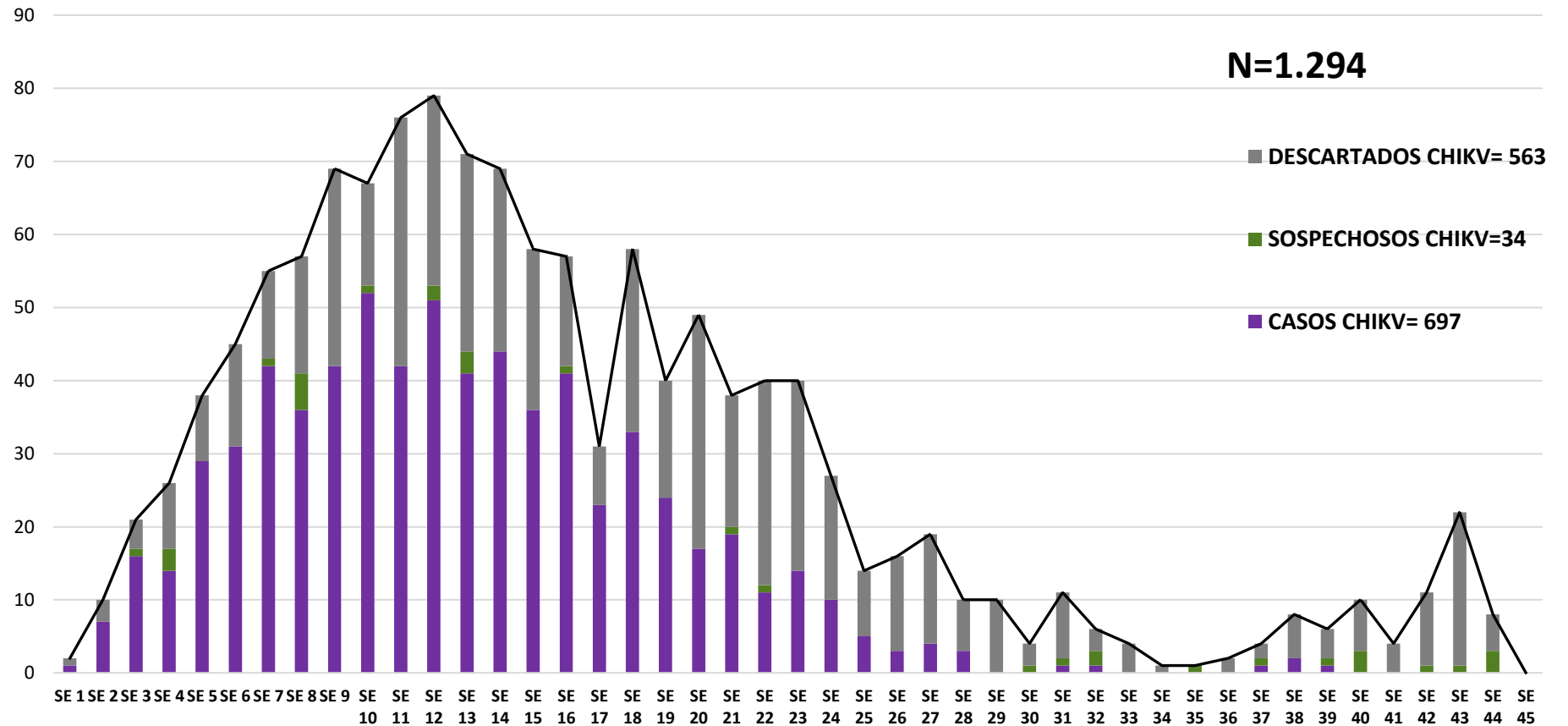
epidemiologia6taregion@gmail.com

Unidad Epidemiológica Regional: Sexta Región Sanitaria, Caazapá.

Oficina: Caazapá

GRAFICO 1. CURVA DE NOTIFICACIONES DE CHIKUNGUNYA. SE 1 A SE 45 DEL 2023 VI REGION SANITARIA-CAAZAPA

Notificaciones de Chikungunya. SE 1 a SE 45/2023



Desde la SE 1 a la SE 45 se acumularon **1.294 notificaciones** de Chikungunya, de las cuales el **54%** (697/1.294) corresponden a casos **44%** (563/1.294) a descartados y **3%** (34/1.294) a sospechosos.

Se observó el pico máximo en la SE 12 (19 al 25 de marzo) con **79 notificaciones**. En las últimas semanas SE se observa leve aumento en las notificaciones.

GRAFICO 2. CURVA DE CASOS DE CHIKUNGUNYA. SE 1 A SE 45 DEL 2023 VI REGION SANITARIA-CAAZAPA

CURVA DE CASOS DE CHIKUNGUNYA. SE 1 A SE 45/2023

Desde la SE 1 a la SE 45 se acumularon **697 casos de Chikungunya**, de las cuales el **46%** (319/697) corresponden a casos confirmados y **54%** (378/697) a casos probables.

Se observó el pico máximo en la **SE 10** (5 al 11 de marzo) con **52 casos**.

En las últimas semanas no se registraron casos nuevos.

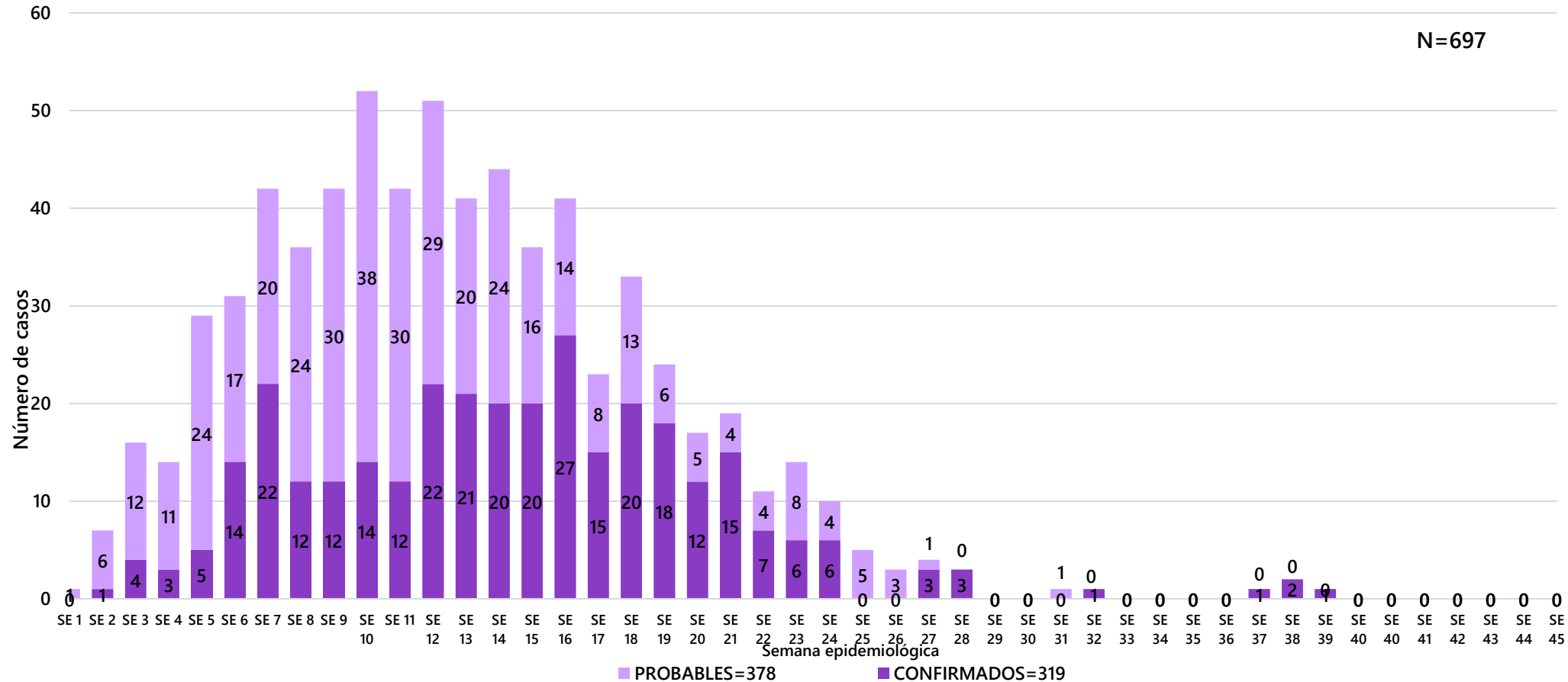


TABLA 1. CASOS ACUMULADOS DE CHIKUNGUNYA, DE LA SE 1 A LA SE 45/2023 POR DISTRITOS Y BARRIOS DE RESIDENCIA

VI REGION SANITARIA-CAAZAPA

DISTRITOS	CASOS DE CHIKV	TOTALES
SAN JUAN		
NEPOMUCENO	179	179
ABAI	45	45
BUENA VISTA	19	19
CAAZAPA	312	312
MACIEL	19	19
MOISES BERTONI	9	9
TAVAI	56	56
YUTY	15	15
GENERAL HIGINIO		
MORINIGO	10	10
3 DE MAYO	13	13
FULGENCIO YEGROS	20	20
Total general	697	697

Distribución de casos de Chikungunya desde la **SE 1 a SE 45** por distrito de residencia.
 Todos los distritos del departamento de Caazapá registraron casos confirmados y probables.
 Los distritos con mayor número de casos son Caazapá con 312 y San Juan Nepomuceno con 179.

TABLA 2 . CASOS DE CHIKUNGUNYA, DE LAS ULTIMAS 3 SEMANAS SE 43, 44 Y 45/2023 POR DISTRITOS Y BARRIOS DE RESIDENCIA

VI REGION SANITARIA-CAAZAPA

En las últimas 3 SE- 43, 44 y 45 se registra 30 notificaciones de chikungunya, que corresponden a los distritos de San Juan Nepomuceno, Caazapá, Buena Vista, Maciel, Moisés Bertoni y Fulgencio Yegros.

No se registró caso confirmado ni probable.

DISTRITOS	NOTIFICACIONES CHIK ULTIMAS 3 SEMANAS	CASOS DE CHIK ULTIMAS 3 SEMANAS
SAN JUAN NEPOMUCENO	10	0
ABAI	0	0
BUENA VISTA	2	0
CAAZAPA	12	0
MACIEL	2	0
MOISES BERTONI	1	0
TAVAI	0	0
YUTY	0	0
GENERAL HIGINIO MORINIGO	2	0
3 DE MAYO	0	0
FULGENCIO YEGROS	1	0
TOTALES	30	0

MAPAS DE DISTRIBUCIÓN DE CASOS

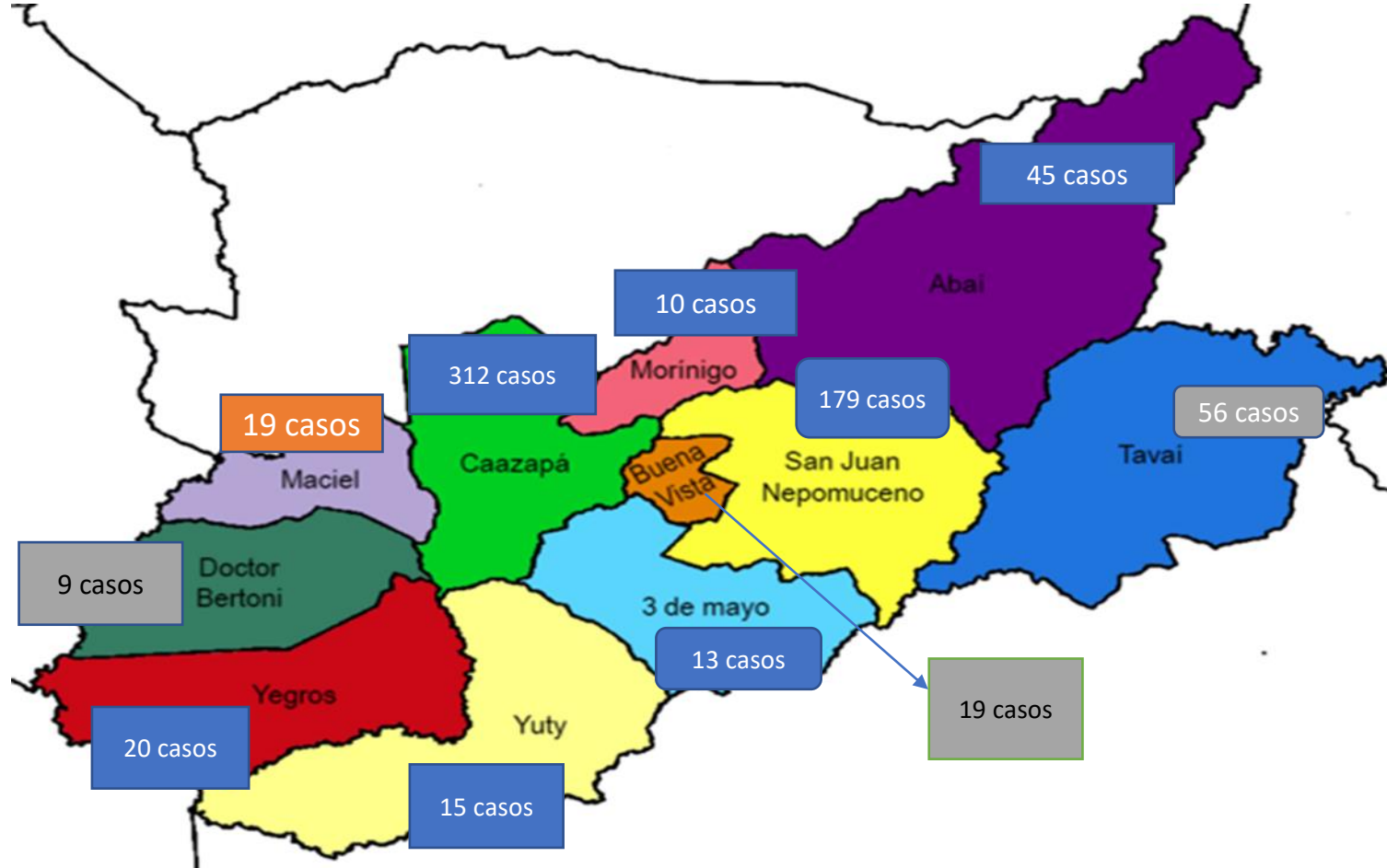
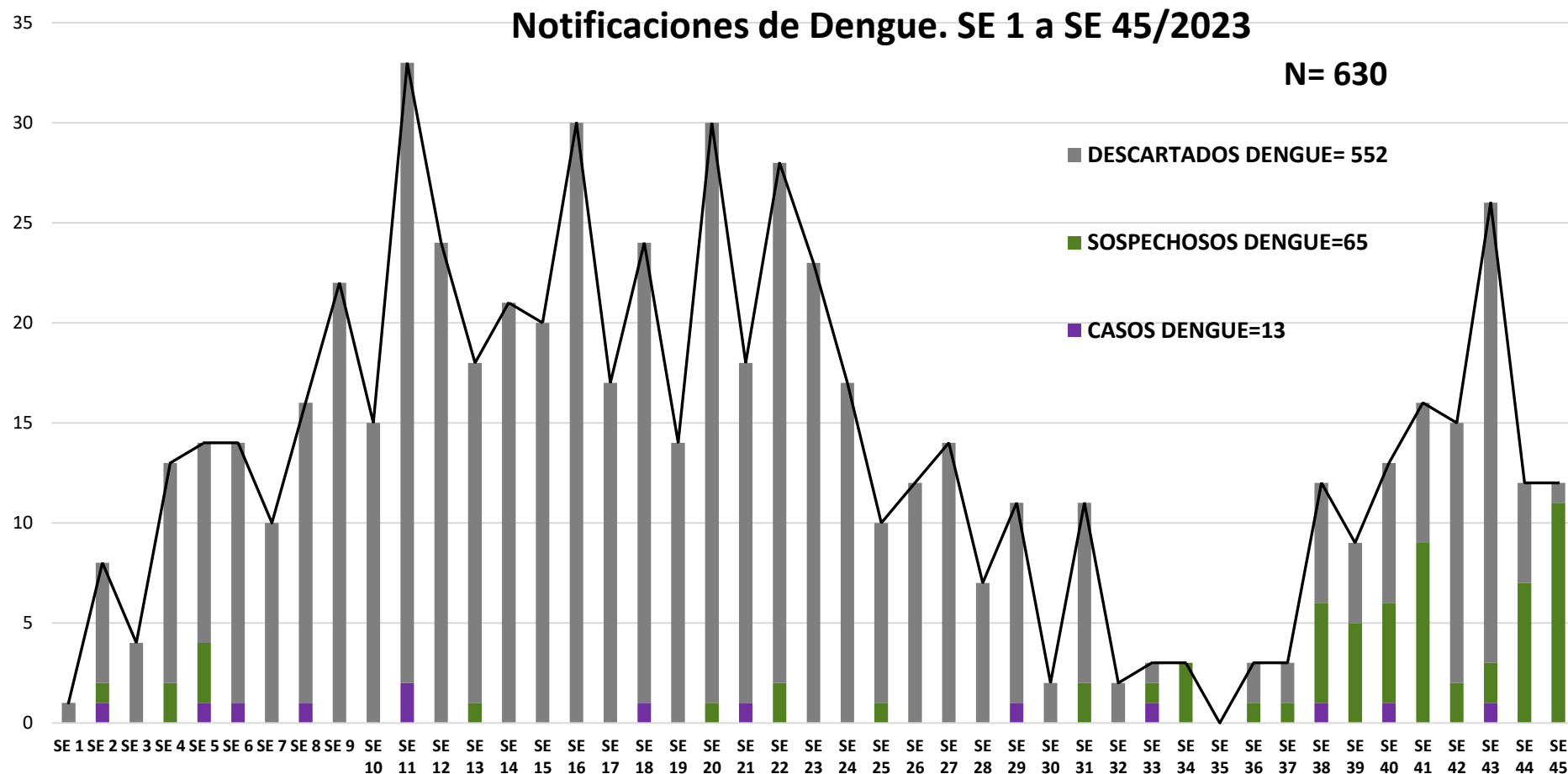


GRAFICO 3. NUMERO TOTAL DE NOTIFICACIONES DE DENGUE DE LA SE 1 A LA SE 45/2023 VI REGION SANITARIA-CAAZAPA



Desde la SE 1 a la SE 45 se acumularon 630 notificaciones de Dengue, de las cuales el **2%** (13/630) corresponden a casos, **10%** (65/630) a sospechosos y **88%** (552/630) a descartados. Se observó el pico máximo en la **SE 11** (11 al 18 de marzo) con **33** notificaciones.

En las últimas semanas se observa aumento en las notificaciones.

GRAFICO 4. NUMERO TOTAL DE CASOS DE DENGUE DE LA SE 1 A LA SE 45/2023 VI REGION SANITARIA-CAAZAPA

En el departamento de Caazapá desde la SE- 1 a SE- 45 se acumularon **13 casos** de dengue de los cuales 58% (8/13) confirmados y 42% (5/13) probable.

Los casos se registran en los distritos de: Caazapá, Moisés Bertoni y Tavaí

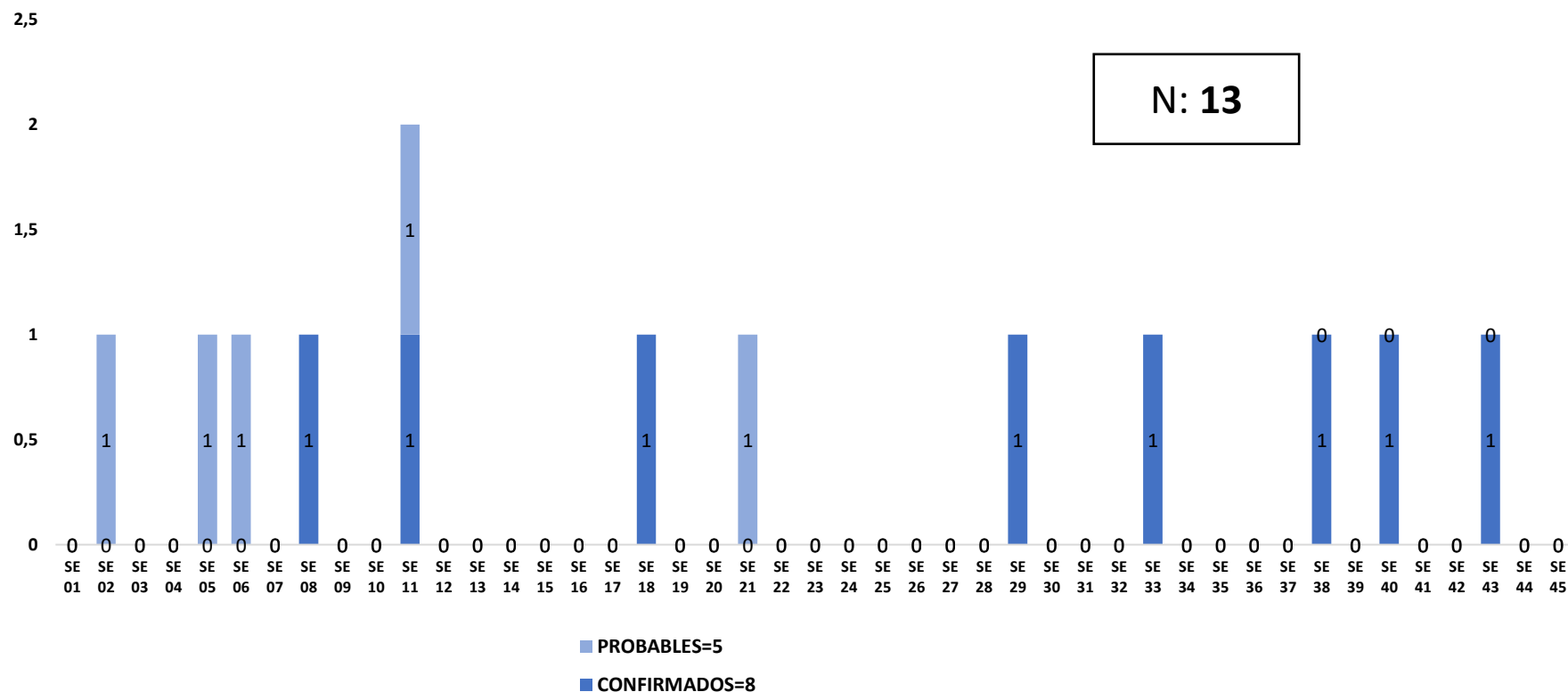


TABLA 3. CASOS DE DENGUE, DE LA SE 1 A LA SE 45/2023 POR DISTRITOS DE RESIDENCIA VI REGION SANITARIA-CAAZAPA

BARRIOS O DISTRITOS	CASOS DE DENGUE	DENGUE-1	DENGUE-2	TOTALES
SAN JUAN				
NEPOMUCENO	0			0
ABAI	0			0
BUENA VISTA	0			0
CAAZAPA	5	2	1	8
MACIEL	0			0
MOISES BERTONI	1			1
TAVAI	4			4
YUTY	0			0
GENERAL HIGINIO				
MORINIGO	0			0
3 DE MAYO	0			0
FULGENCIO YEGROS	0			0
TOTALES	10	2	1	13

Desde la SE- 1 a SE- 45 se ha registrado **13 casos de dengue** de los cuales 8 casos confirmados y 5 casos probables.

En la tabla 4: se observan 8 casos que corresponden al distrito de Caazapá, 4 casos al distrito de Tava`i y 1 caso al distrito de Moisés Bertoni.

TABLA 4: NOTIFICACIONES Y CASOS DE DENGUE, DE LAS ULTIMAS 3 SEMANAS VI REGION SANITARIA-CAAZAPA

En las últimas 3 **SE- 43, 44 y 45** se registraron 29 notificaciones que corresponden a los distritos de San Juan Nepomuceno, Buena Vista, Caazapá, Maciel, M. Bertoni, Tavai, Yuty, Gral. Morinigo, y Fulgencio Yegros. Se registro 1 caso confirmado que corresponde al distrito de Tavai

DISTRITOS	NOTIFICACIONES DENGUE ULTIMAS 3 SEMANAS	CASOS DE DENGUE ULTIMAS 3 SEMANAS
SAN JUAN NEPOMUCENO	9	0
ABAI	0	0
BUENA VISTA	1	0
CAAZAPA	10	0
MACIEL	2	0
MOISES BERTONI	1	0
TAVAI	1	1
YUTY	1	0
GENERAL HIGINIO MORINIGO	2	0
3 DE MAYO	0	0
FULGENCIO YEGROS	2	0
TOTALES	29	1

GRAFICO 5. NUMERO TOTAL DE NOTIFICACIONES DE ZIKA DE LA SE 1 A LA SE 45/2023 VI REGION SANITARIA-CAAZAPA

Desde la SE 1 a la SE 45 se acumularon **3** notificaciones de Zika que corresponden a descartados

