

# BOLETIN SEMANAL

# ARBOVIROSIS

## VI REGION SANITARIA-CAAZAPA

**SE 1 A SE 46/2023 (del 1 de enero al 18 de noviembre de 2023)**

## DESCRIPCION

Este boletín contiene información actualizada de la Situación Epidemiológica de Arbovirosis: Dengue, Zika y Chikungunya.

Los datos presentados, tienen como fuente principal la base nacional de la Vigilancia de Arbovirosis.

## Consideraciones

El contenido de este boletín puede modificarse según la dinámica de la vigilancia de las Arbovirosis: Dengue, Chikungunya y Zika.

Las notificaciones de Arbovirosis se definen operacionalmente, en este boletín, a partir de la Resolución N° 0335/2023 "Criterios de definición de casos de arbovirosis: dengue, chikungunya y zika".

Remitirse a este documento oficial para conocer las definiciones epidemiológicas de caso, utilizados en este material.

## ELABORADO POR LA UNIDAD EPIDEMIOLÓGICA REGIONAL

### Epidemióloga Regional:

Lic. Ninfa Carolina Arévalos

### Correo electrónico:

[epidemiologia6taregion@gmail.com](mailto:epidemiologia6taregion@gmail.com)

**Unidad Epidemiológica Regional:** Sexta Región Sanitaria, Caazapá.

**Oficina:** Caazapá

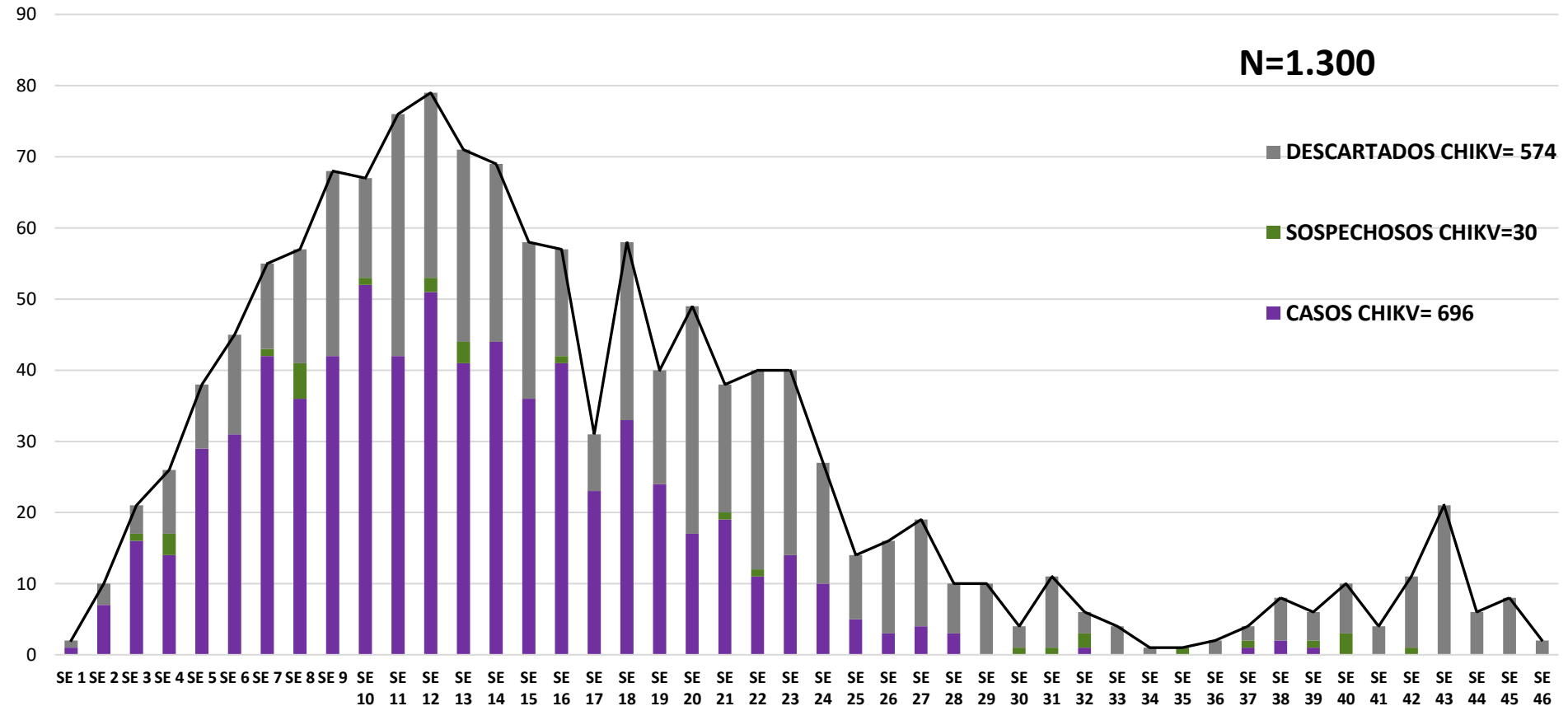
# GRAFICO 1. CURVA DE NOTIFICACIONES DE CHIKUNGUNYA. SE 1 A SE 46 DEL 2023 VI REGION SANITARIA-CAAZAPA

Desde la SE 1 a la SE 46 se acumularon **1.300 notificaciones** de Chikungunya, de las cuales el **54%** (696/1.300) corresponden a casos **44%** (574/1.300) a descartados y **2%** (30/1.300) a sospechosos.

Se observó el pico máximo en la SE 12 (19 al 25 de marzo) con **79 notificaciones**.

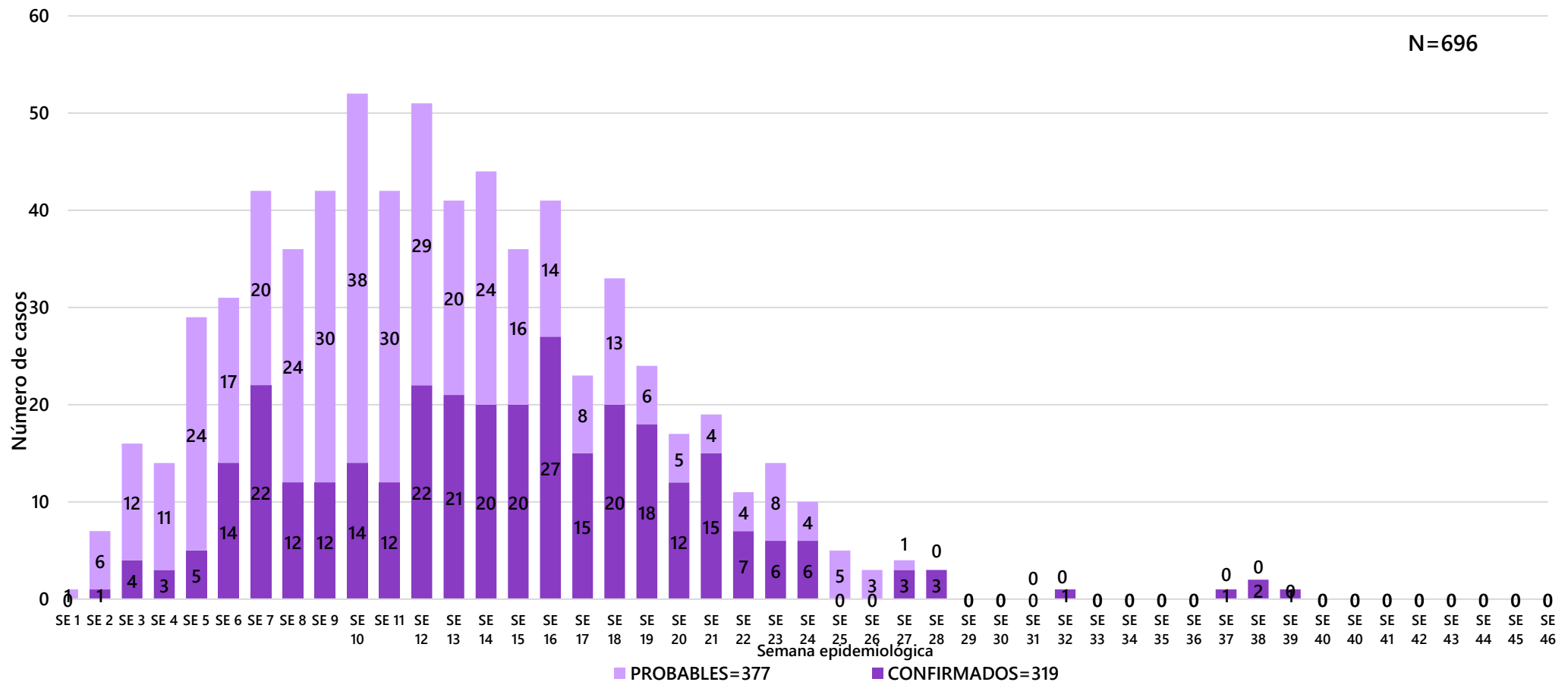
En las últimas semanas SE se observa leve aumento en las notificaciones sin ningún caso nuevo.

Notificaciones de Chikungunya. SE 1 a SE 46/2023



## GRAFICO 2. CURVA DE CASOS DE CHIKUNGUNYA. SE 1 A SE 46 DEL 2023 VI REGION SANITARIA-CAAZAPA

CURVA DE CASOS DE CHIKUNGUNYA. SE 1 A SE 46/2023



Desde la SE 1 a la SE 45 se acumularon **696 casos de Chikungunya**, de las cuales el **46%** (319/696) corresponden a casos confirmados y **54%** (377/696) a casos probables.

Se observó el pico máximo en la **SE 10** (5 al 11 de marzo) con **52** casos.

En las últimas semanas no se registraron casos nuevos.

## TABLA 1. CASOS ACUMULADOS DE CHIKUNGUNYA, DE LA SE 1 A LA SE 46/2023 POR DISTRITOS Y BARRIOS DE RESIDENCIA

### VI REGION SANITARIA-CAAZAPA

DISTRITOS	CASOS DE CHIKV	TOTALES
SAN JUAN NEPOMUCENO	179	179
ABAI	45	45
BUENA VISTA	19	19
CAAZAPA	311	311
MACIEL	19	19
MOISES BERTONI	9	9
TAVAI	56	56
YUTY	15	15
GENERAL HIGINIO MORINIGO	10	10
3 DE MAYO	13	13
FULGENCIO YEGROS	20	20
<b>Total general</b>	<b>696</b>	<b>696</b>

Distribución de casos de Chikungunya desde la **SE 1 a SE 46** por distrito de residencia.  
 Todos los distritos del departamento de Caazapá registraron casos confirmados y probables.  
 Los distritos con mayor número de casos son Caazapá con 311 y San Juan Nepomuceno con 179.

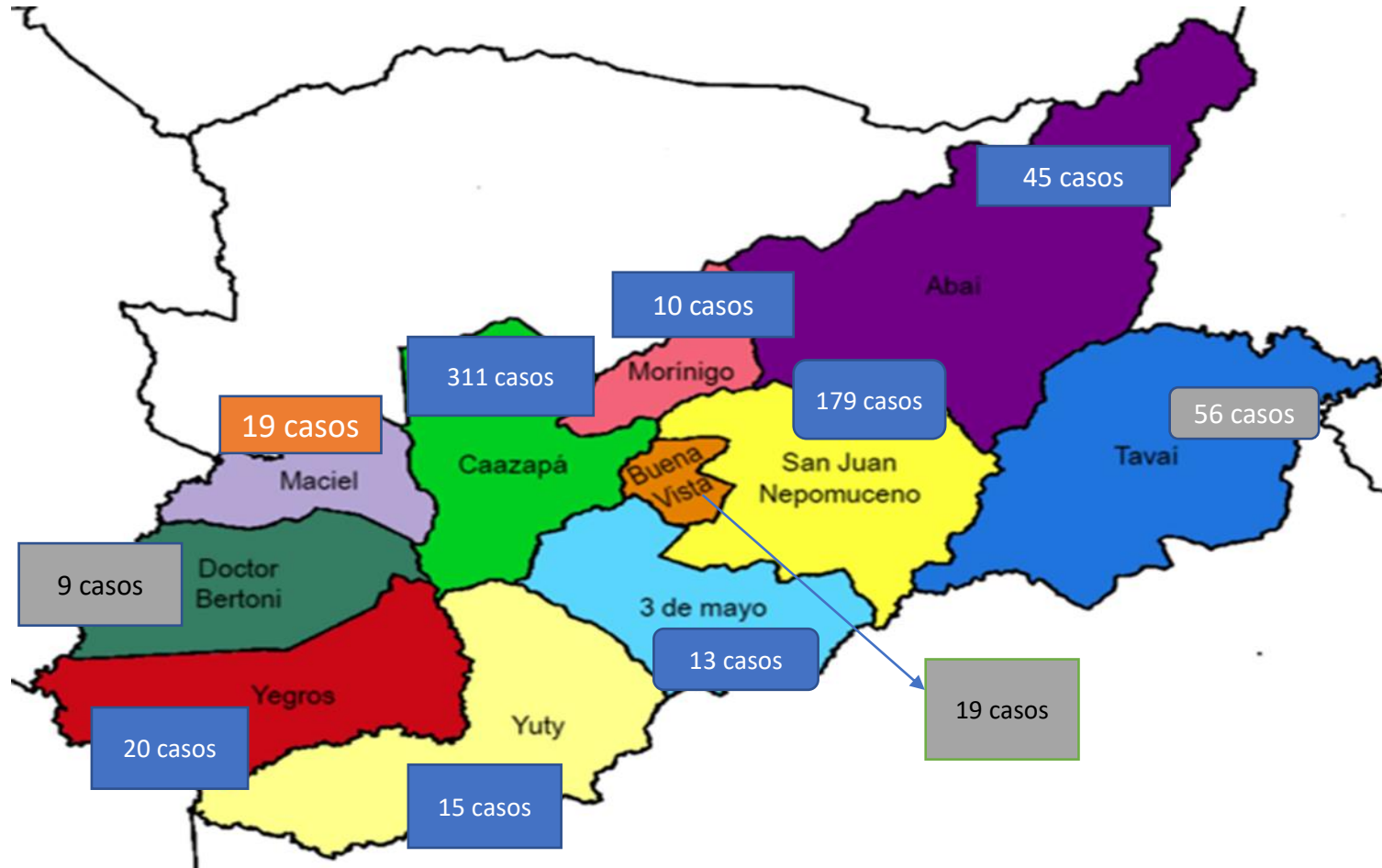
## TABLA 2 . CASOS DE CHIKUNGUNYA, DE LAS ULTIMAS 3 SEMANAS SE 44, 45 Y 46/2023 POR DISTRITOS Y BARRIOS DE RESIDENCIA

### VI REGION SANITARIA-CAAZAPA

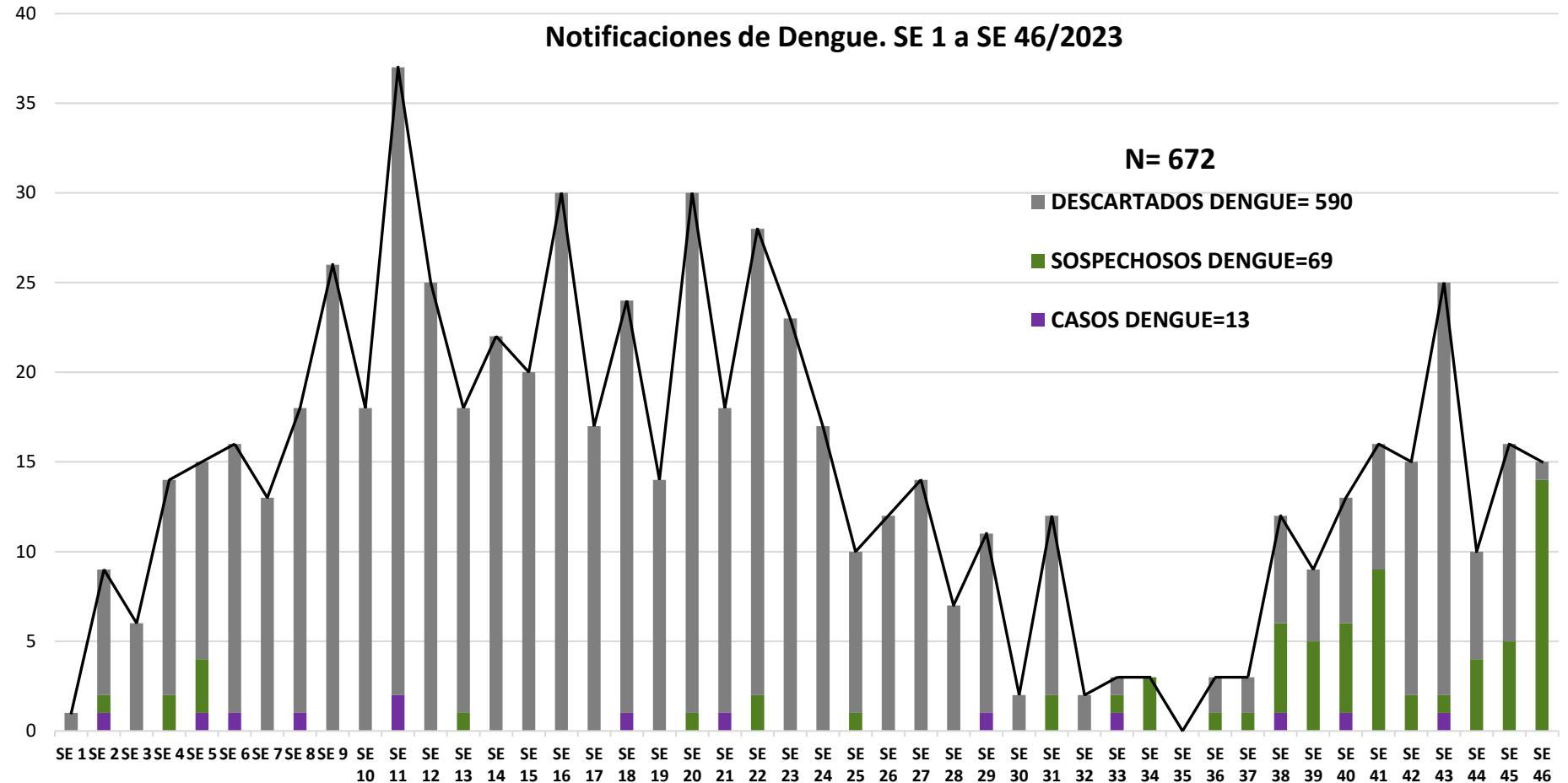
En las últimas 3 SE- 44, 45 y 46 se registra 30 notificaciones de chikungunya, que corresponden a los distritos de San Juan Nepomuceno, Caazapá, Buena Vista, Maciel y Yuty. No se registró caso confirmado ni probable.

DISTRITOS	NOTIFICACIONES CHIK ULTIMAS 3 SEMANAS	CASOS DE CHIK ULTIMAS 3 SEMANAS
SAN JUAN NEPOMUCENO	1	0
ABAI	0	0
BUENA VISTA	1	0
CAAZAPA	10	0
MACIEL	3	0
MOISES BERTONI	0	0
TAVAI	0	0
YUTY	1	0
GENERAL HIGINIO MORINIGO	0	0
3 DE MAYO	0	0
FULGENCIO YEGROS	0	0
<b>TOTALES</b>	<b>16</b>	<b>0</b>

## MAPAS DE DISTRIBUCIÓN DE CASOS



## GRAFICO 3. NUMERO TOTAL DE NOTIFICACIONES DE DENGUE DE LA SE 1 A LA SE 46/2023 VI REGION SANITARIA-CAAZAPA



Desde la SE 1 a la SE 46 se acumularon 672 notificaciones de Dengue, de las cuales el **2%** (13/672) corresponden a casos, **10%** (69/672) a sospechosos y **88%** (590/672) a descartados. Se observó el pico máximo en la **SE 11** (11 al 18 de marzo) con **37** notificaciones.

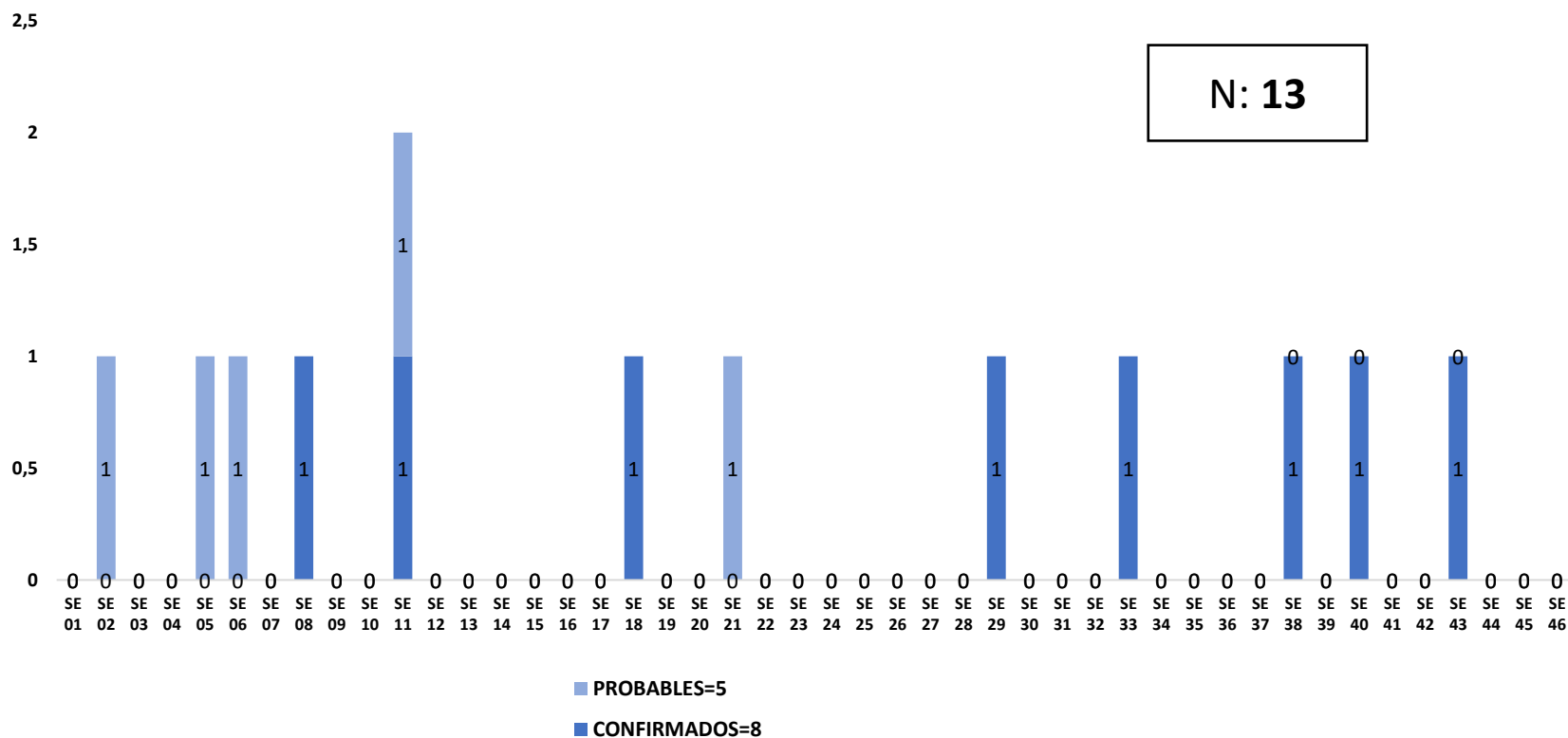
En las últimas semanas se observa aumento en las notificaciones.



## GRAFICO 4. NUMERO TOTAL DE CASOS DE DENGUE DE LA SE 1 A LA SE 46/2023 VI REGION SANITARIA-CAAZAPA

En el departamento de Caazapá desde la SE- 1 a SE- 46 se acumularon **13 casos** de dengue de los cuales 58% (8/13) confirmados y 42% (5/13) probable.

Los casos se registran en los distritos de: Caazapá, Moisés Bertoni y Tavaíi



**TABLA 3. CASOS DE DENGUE, DE LA SE 1 A LA SE 46/2023 POR DISTRITOS DE RESIDENCIA VI REGION SANITARIA-CAAZAPA**

BARRIOS O DISTRITOS	CASOS DE DENGUE	DENGUE-1	DENGUE-2	TOTALES
SAN JUAN				
NEPOMUCENO	0			0
ABAI	0			0
BUENA VISTA	0			0
CAAZAPA	5	2	1	8
MACIEL	0			0
MOISES BERTONI	1			1
TAVAI	4			4
YUTY	0			0
GENERAL HIGINIO				
MORINIGO	0			0
3 DE MAYO	0			0
FULGENCIO YEGROS	0			0
<b>TOTALES</b>	<b>10</b>	<b>2</b>	<b>1</b>	<b>13</b>

Desde la SE- 1 a SE- 46 se ha registrado **13 casos de dengue** de los cuales 8 casos confirmados y 5 casos probables.

**En la tabla 4:** se observan 8 casos que corresponden al distrito de Caazapá, 4 casos al distrito de Tava`i y 1 caso al distrito de Moisés Bertoni.

## TABLA 4: NOTIFICACIONES Y CASOS DE DENGUE, DE LAS ULTIMAS 3 SEMANAS VI REGION SANITARIA-CAAZAPA

En las últimas 3 **SE- 44, 45 y 46** se registraron 41 notificaciones que corresponden a los distritos de San Juan Nepomuceno, Abai, Buena Vista, Caazapá, Maciel, M. Bertoni, Tavai, Yuty y Gral. Morinigo. No se registra ningún caso en las últimas **3 SE**

DISTRITOS	NOTIFICACIONES DENGUE ULTIMAS 3 SEMANAS	CASOS DE DENGUE ULTIMAS 3 SEMANAS
SAN JUAN NEPOMUCENO	9	0
ABAI	3	0
BUENA VISTA	1	0
CAAZAPA	17	0
MACIEL	5	0
MOISES BERTONI	1	0
TAVAI	1	0
YUTY	3	0
GENERAL HIGINIO MORINIGO	1	0
3 DE MAYO	0	0
FULGENCIO YEGROS	0	0
<b>TOTALES</b>	<b>41</b>	<b>0</b>

## GRAFICO 5. NUMERO TOTAL DE NOTIFICACIONES DE ZIKA DE LA SE 1 A LA SE 46/2023 VI REGION SANITARIA-CAAZAPA

Desde la SE 1 a la SE 46 se acumularon **3** notificaciones de Zika que corresponden a descartados

