

BOLETIN SEMANAL

ARBOVIROSIS

VII REGION SANITARIA- ITAPUA

SE1 A SE 51/2023 (del 01 de enero al 23 de diciembre de 2023)

Descripción

Este boletín contiene información actualizada de la Situación Epidemiológica de Arbovirosis: Dengue, Zika y Chikungunya.

Los datos presentados, tienen como fuente principal la base nacional de la Vigilancia de Arbovirosis.

Consideraciones

El contenido de este boletín puede modificarse según la dinámica de la vigilancia de las Arbovirosis: Dengue, Chikungunya y Zika.

Las notificaciones de Arbovirosis se definen operacionalmente, en este boletín, a partir de la Resolución N° 0335/2023 "Criterios de definición de casos de arbovirosis: dengue, chikungunya y zika".

Remitirse a este documento oficial para conocer las definiciones epidemiológicas de caso, utilizados en este material.

ELABORADO POR LA UNIDAD EPIDEMIOLOGICA REGIONAL

Epidemióloga Regional:

Dra. María Pastora Duarte Casco

Colaboradores:

Mg. Laura Mariola Bogado Aguilera

Lic. Marta Alvidez

Lic. Digna Caceres

Universitaria Diana Figueredo

Correo electrónico: itapuavigilancia7rs@gmail.com

Unidad Epidemiológica Regional: VII Región Sanitaria

Oficina: Encarnación

GRAFICO 1. CURVA DE NOTIFICACIONES DE CHIKUNGUNYA. SE 1 A SE 51 DEL 2023 VII REGION SANITARIA- ITAPUA

Desde la SE 1 a la SE 51 se acumularon notificaciones de Chikungunya, de las cuales el **50%**(2027/4019) corresponden a casos, **45%**(1811/4019) a descartados y **5%** (181/4019) a sospechosos

Se observó el pico máximo de en la SE 12 (19 al 25 de marzo) con **359** notificaciones.

En las últimas semanas se observó una tendencia descendente de notificaciones.

Notificaciones Chikunguya SE 1 a SE 51/2023

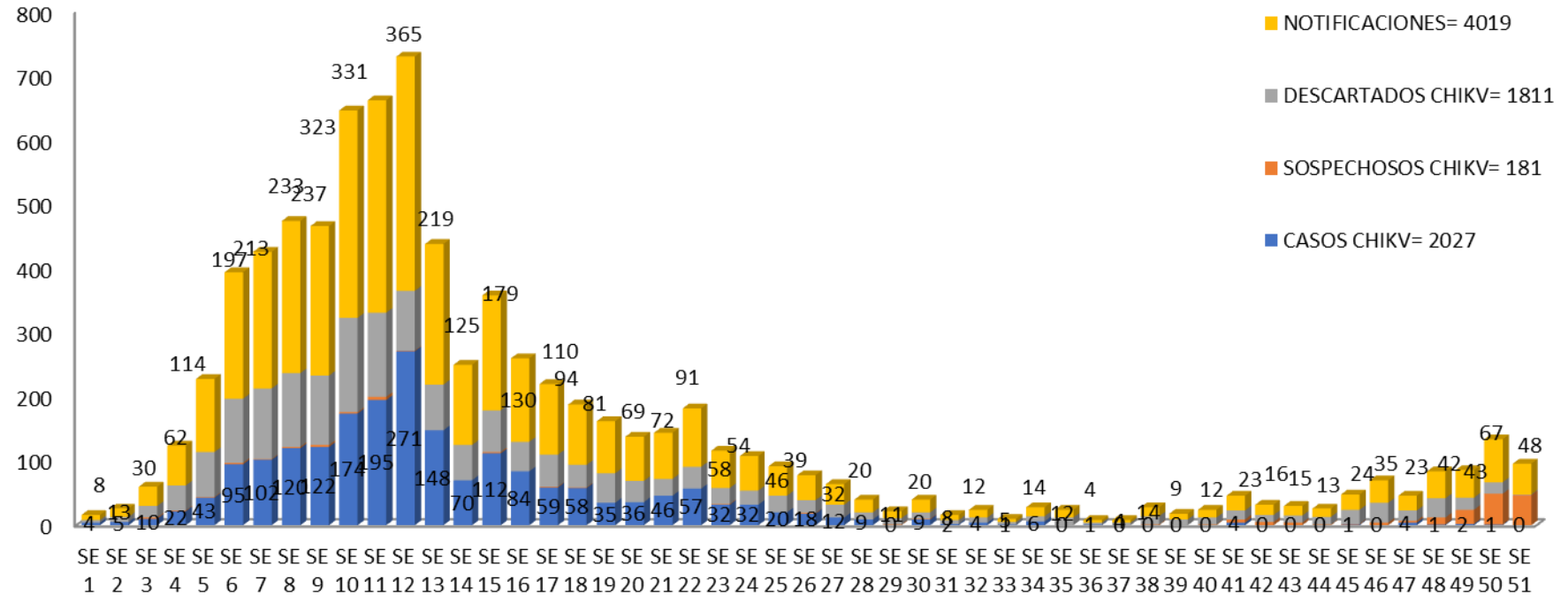


GRAFICO 1. CURVA DE CASOS DE CHIKUNGUNYA. SE 1 A SE 51 DEL 2023 VII REGION SANITARIA- ITAPUA

Desde la SE 1 a la SE 51 se acumularon 2022 casos de Chikungunya, de las cuales el **50%** (2027/4019) corresponden a casos confirmados y **5%** (181) a sospechosos

Se observó el pico máximo de en la SE 12 (9 al 25 de marzo) con **359** notificaciones.

En las últimas semanas se observó un descenso de casos.

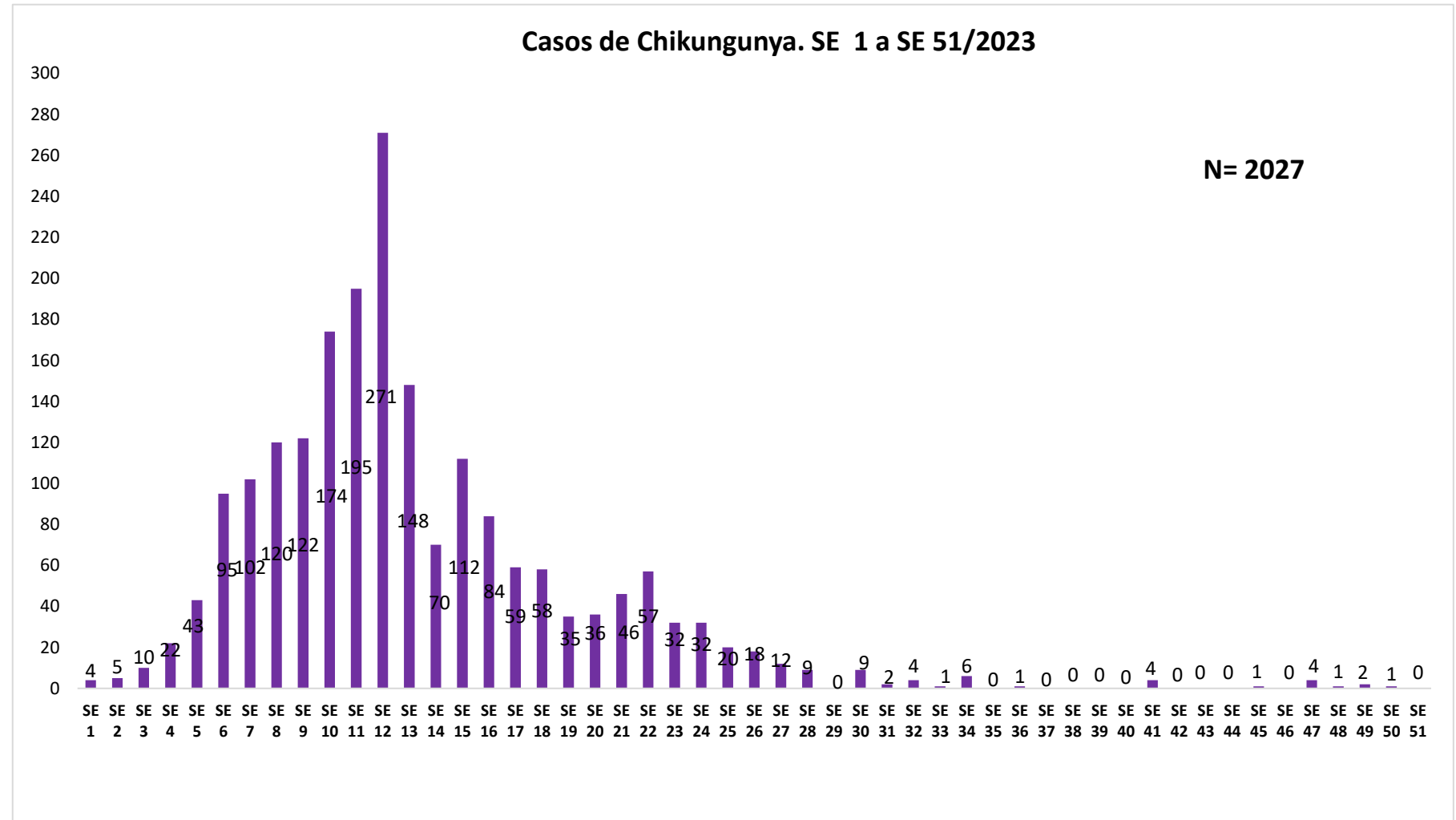


TABLA 1. CASOS ACUMULADOS DE CHIKUNGUNYA, DE LA SE 1 A LA SE 51/2023 POR DISTRITOS Y BARRIOS DE RESIDENCIA

VII REGION SANITARIA-ITAPUA

DISTRITOS	TOTAL
ENCARNACION	717
CAMBYRETA	316
TOMAS ROMERO PEREIRA	116
YATYTAY	100
MAYOR OTAÑO	93
CORONEL BOGADO	88
FRAM	73
NATALIO	73
GENERAL ARTIGAS	57
SAN RAFAEL DEL PARANA	53
EDELIRA	34
HOHENAU	33
CAPITAN MIRANDA	32
SAN JUAN DEL PARANA	32
OBLIGADO	31
BELLA VISTA	29
CARLOS ANTONIO LOPEZ	29
PIRAPO	21
CARMEN DEL PARANA	15
ITAPUA POTY	15
TRINIDAD	14
SAN PEDRO DEL PARANA	13
CAPITAN MEZA	11
LA PAZ	9
ALTO VERA	6
LEANDRO OVIEDO	5
GENERAL DELGADO	4
NUEVA ALBORADA	4
SAN COSME Y DAMIAN	3
JESUS	1
Total general	2027

Los Distritos con mayor número de casos confirmados de Chikunguya en el Departamento de Itapúa son Encarnación con 717 casos, Cambyreta 316 y Tomas R. Pereira 116 casos, se observa en la Tabla

TABLA 2 . CASOS DE CHIKUNGUNYA, DE LAS ULTIMAS 3 SEMANAS SE 49,50 Y 51/2023 POR DISTRITOS Y BARRIOS DE RESIDENCIA

VII REGION SANITARIA- ITAPUA

DISTRITOS	CONFIRMADO
CAMBYRETA	1
ARROYO PORA SUB-URBANO	1
EDELIRA	1
EDELIRA 51 AL 58	1
ENCARNACION	1
SAN PEDRO	1
Total general	3

GRAFICO 3. NUMERO TOTAL DE NOTIFICACIONES DE DENGUE DE LA SE 1 A LA SE 51 /2023 VII REGION SANITARIA- ITAPUA

Desde la SE 1 a la SE 51 se acumularon 5056 notificaciones de Dengue, de las cuales el 20% (1378/6743) corresponden a casos, 36% (2408/6743) a sospechosos y 43% (2957/6743) a descartados.

Se observó el pico máximo de en la SE 4 (22 al 28 de enero) con **879** notificaciones.

En las últimas semanas se observó una tendencia descendente de notificaciones.

Notificaciones Dengue SE 1 a SE 51/2023

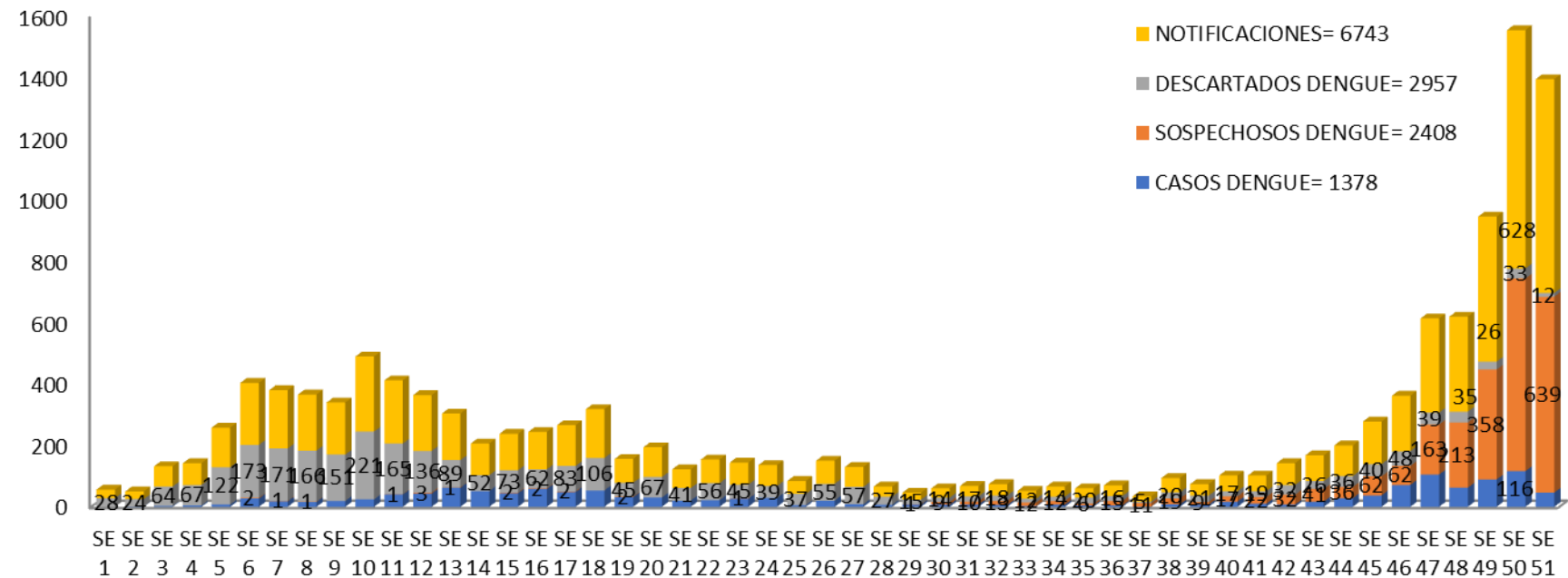


GRAFICO 4. NUMERO TOTAL DE CASOS DE DENGUE DE LA SE 1 A LA SE 51/2023 VII REGION SANITARIA- ITAPUA

Curva Dengue SE 1 a SE 51/2023

Desde la SE 1 a la SE 51 se acumularon 6743 notificaciones de Dengue, de las cuales el 20% (1378/6743) corresponden a casos, 20% (2408/6743) a sospechosos y 43% (2957/6743) a descartados.

Se observó el pico máximo de en la SE 4 (22 al 28 de enero) con **879** notificaciones.

En las últimas semanas se observó una tendencia descendente de notificaciones.

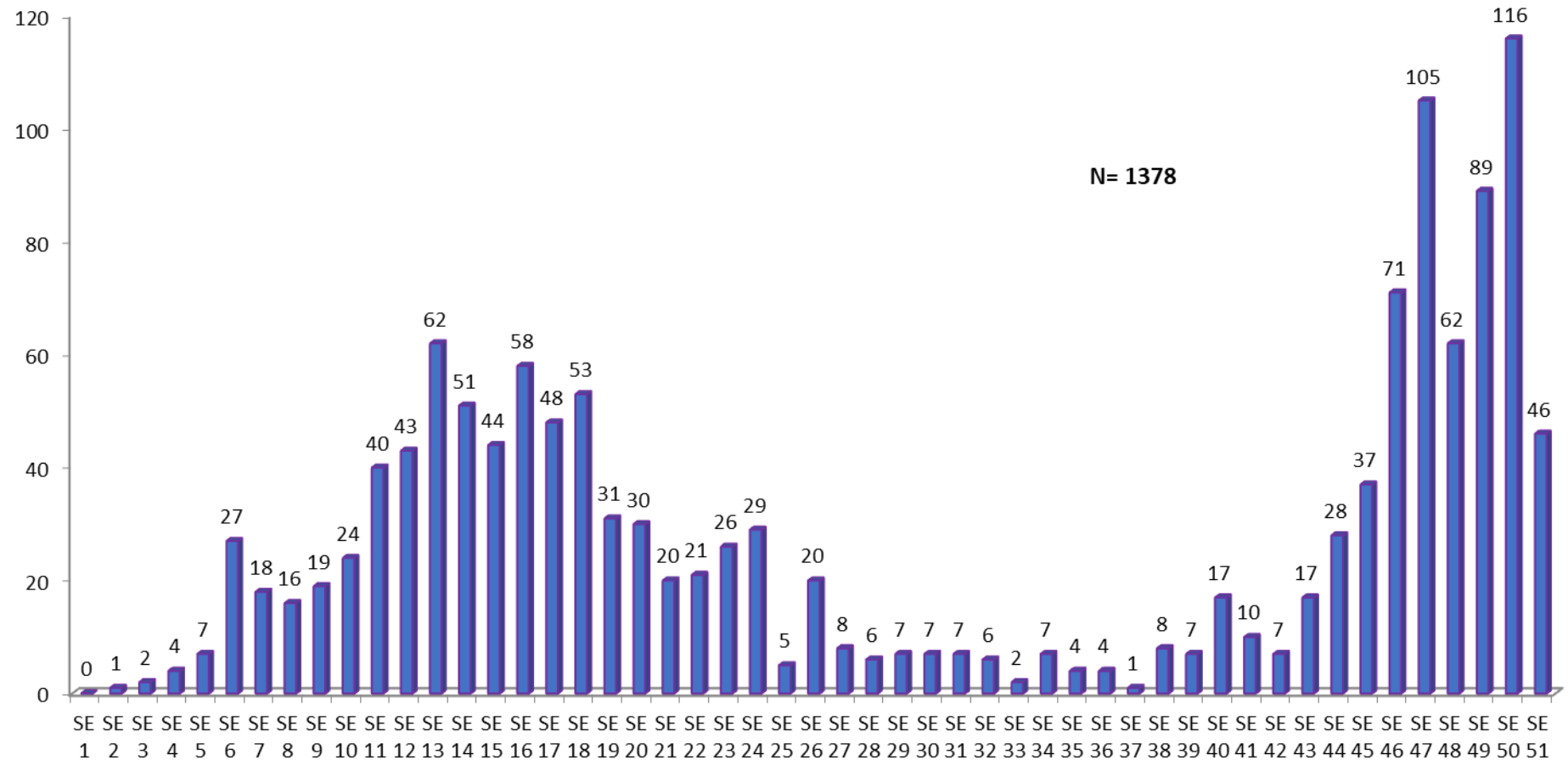


TABLA 4. CASOS DE DENGUE, DE LA SE 1 A LA SE 51/2023 POR DISTRITOS DE RESIDENCIA VII REGION SANITARIA- ITAPUA

ENCARNACION	676
CORONEL BOGADO	181
CAMBYRETA	116
TOMAS ROMERO PEREIRA	84
HOHENAU	41
FRAM	31
ITAPUA POTY	30
JESUS	29
CAPITAN MIRANDA	28
YATYTAY	25
CARMEN DEL PARANA	18
TRINIDAD	14
SAN JUAN DEL PARANA	13
NATALIO	12
EDELIRA	11
GENERAL ARTIGAS	10
MAYOR OTAÑO	9
PIRAPO	9
CARLOS ANTONIO LOPEZ	7
SAN RAFAEL DEL PARANA	7
BELLA VISTA	6
ALTO VERA	5
CAPITAN MEZA	3
SAN COSME Y DAMIAN	3
SAN PEDRO DEL PARANA	3
NUEVA ALBORADA	2
OBLIGADO	2
GENERAL DELGADO	1
LA PAZ	1
LEANDRO OVIEDO	1
Total general	1378

Los Distritos con mayor número de casos confirmados de Dengue en el Departamento de Itapúa son Encarnación con 676 casos, Coronel Bogado 181 y Cambyreta 116 casos, se observa en la Tabla

TABLA 5: NOTIFICACIONES Y CASOS DE DENGUE, DE LAS ULTIMAS 3 SEMANAS VII REGION SANITARIA- ITAPUA

DISTRITOS	CONFIRMADO	PROBABLE	Total general
CAMBYRETA	17	8	25
ARROYO PORA SUB-URBANO	11	7	18
JARDIN	1		1
LA AMISTAD	1		1
SAN FRANCISCO	2		2
SAN JUAN	1	1	2
SAN MIGUEL	1		1
CAPITAN MIRANDA	1		1
CENTRO	1		1
CORONEL BOGADO		1	1
ASENT. BUENA VISTA		1	1

DISTRITOS	CONFIRMADO	PROBABLE	Total general
ENCARNACION	85	92	177
8 DE DICIEMBRE	1	2	3
ARROYO PORA	2	4	6
AZOTEA	1		1
BUENA VISTA	2		2
CAMBYRETA		1	1
CENTRO		3	3
CERRITO	1		1
CHAIPE	5	2	7
CIUDAD NUEVA	1	1	2
GENERAL BERNARDINO CABALLERO	4	2	6
HOSPITAL	1	1	2
INMACULADA CONCEPCIÓN	1	1	2
ITA PASO SUB-URBANO	4	11	15
ITAPASO		1	1
KA'AGUY RORY	3	1	4
KENNEDY		1	1
LA AMISTAD		2	2
LA PAZ		1	1
LA VICTORIA		2	2
LAS DELICIAS SUB-URBANO	1		1
MARIA AUXILIADORA	1		1
MBOI KA'E	1	2	3
NUEVA ESPERANZA	2	4	6
PACU KUA	4	4	8
PADRE BOLIK		1	1
QUITERIA	1	3	4
SAGRADA FAMILIA	1		1
SAN ISIDRO	5	8	13
SAN ISIDRO 3		1	1
SAN PEDRO	33	22	55
SAN ROQUE GONZALEZ	1		1
SANTA MARIA SANTILLAN	1	1	2
SANTA ROSA	1		1
SANTO DOMINGO		1	1
SD	1	1	2
VILLA CRISTINA		1	1
VILLA DEL MAESTRO		2	2
ZONA ALTA	3	5	8
CENTRO	3		3

DISTRITOS	CONFIRMADO	PROBABLE	Total general
FRAM	7	1	8
BARRERO ÑU	1		1
CALLE E-F-G	1		1
LORENZO	1		1
SAN ANTONIO	1	1	2
SAN CRISTOBAL	1		1
SAN LORENZO	1		1
SANTO TOMAS	1		1
GENERAL ARTIGAS	1		1
TAROPE	1		1
HOHENAU		5	5
COLINAS DEL SUR		2	2
LOS COLONOS		2	2
SAN BLAS		1	1
ITAPUA POTY	11		11
COLONIA ITAPÚA POTY	1		1
URBANO	10		10
LA PAZ	1		1
CENTRO	1		1
NATALIO	3	1	4
PUERTO TRIUNFO	1		1
SAN JUAN	1		1
SANTA CECILIA	1		1
SD		1	1
PIRAPO	1		1
SAN MIGUEL	1		1
SAN JUAN DEL PARANA	4		4
CAMPOS VERDES	1		1
LA AZOTEA	1		1
PARAISO	1		1
SAN NICOLAS	1		1
SAN PEDRO DEL PARANA		2	2
PINDOYU		1	1
SANTA CATALINA		1	1
TOMAS ROMERO PEREIRA	4	2	6
MARIA AUXILIADORA		1	1
SAN JOSE OBRERO	2	1	3
SAN JUAN	1		1
VIRGEN DE FATIMA	1		1
TRINIDAD	1	3	4
CONAVI	1		1
PICADA BOCA		1	1
SAN LORENZO		1	1
SD		1	1
Total general	136	115	251

GRAFICO 5. NUMERO TOTAL DE NOTIFICACIONES DE ZIKA DE LA SE 1 A LA SE 51/2023 VII REGION SANITARIA-ITAPUA

