

# BOLETIN SEMANAL

# ARBOVIROSIS

## VII REGION SANITARIA- ITAPUA

**SE1 A SE 52/2023 (del 01 de enero al 30 de diciembre de 2023)**

## Descripción

Este boletín contiene información actualizada de la Situación Epidemiológica de Arbovirosis: Dengue, Zika y Chikungunya.

Los datos presentados, tienen como fuente principal la base nacional de la Vigilancia de Arbovirosis.

## Consideraciones

El contenido de este boletín puede modificarse según la dinámica de la vigilancia de las Arbovirosis: Dengue, Chikungunya y Zika.

Las notificaciones de Arbovirosis se definen operacionalmente, en este boletín, a partir de la Resolución N° 0335/2023 "Criterios de definición de casos de arbovirosis: dengue, chikungunya y zika".

Remitirse a este documento oficial para conocer las definiciones epidemiológicas de caso, utilizados en este material.

## ELABORADO POR LA UNIDAD EPIDEMIOLOGICA REGIONAL

### Epidemióloga Regional:

Dra. María Pastora Duarte Casco

### Colaboradores:

Mg. Laura Mariola Bogado Aguilera

Lic. Marta Alvidez

Lic. Digna Caceres

Universitaria Diana Figueredo

**Correo electrónico:** [itapuavigilancia7rs@gmail.com](mailto:itapuavigilancia7rs@gmail.com)

**Unidad Epidemiológica Regional: VII Región Sanitaria**

**Oficina: Encarnación**

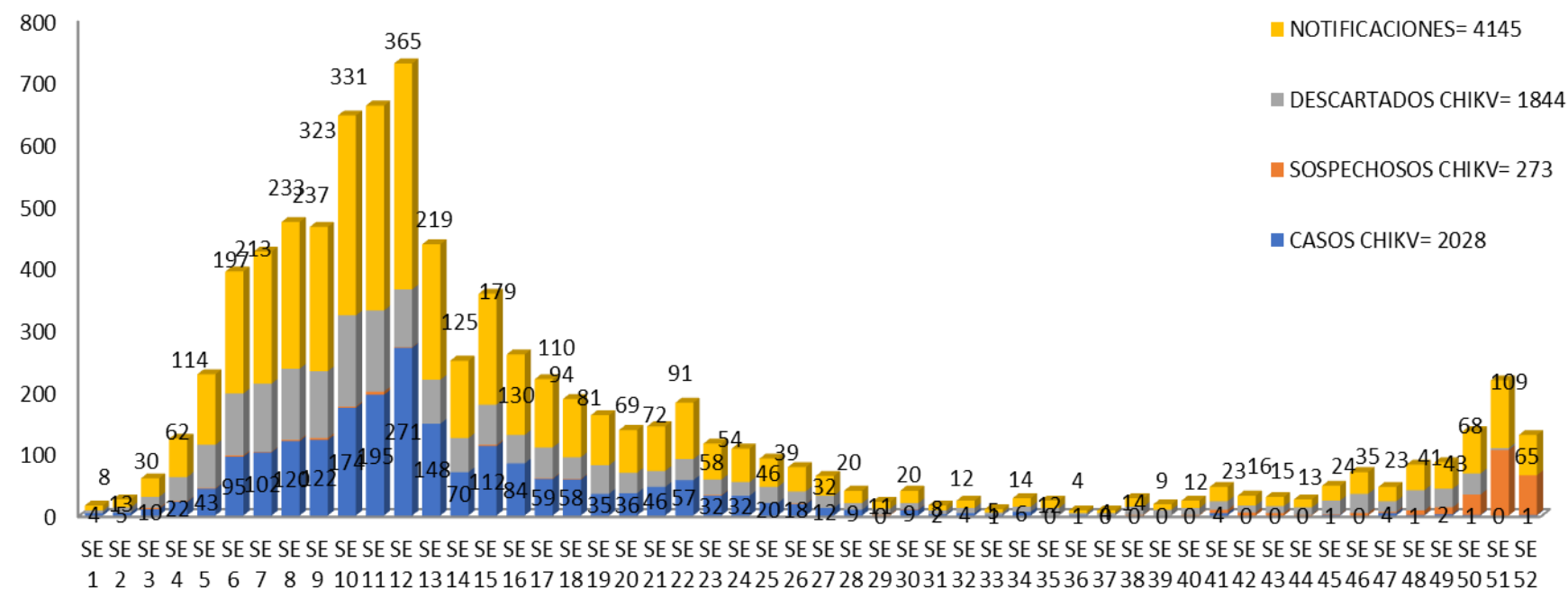
# GRAFICO 1. CURVA DE NOTIFICACIONES DE CHIKUNGUNYA. SE 1 A SE 52 DEL 2023 VII REGION SANITARIA- ITAPUA

Desde la SE 1 a la SE 52 se acumularon notificaciones de Chikungunya, de las cuales el **49%**(2028/4145) corresponden a casos, **44%**(1844/4145) a descartados y **7%** (273/4145) a sospechosos

Se observó el pico máximo de en la SE 12 (19 al 25 de marzo) con **359** notificaciones.

En las últimas semanas se observó una tendencia descendente de notificaciones.

### Notificaciones Chikunguya SE 1 a SE 52/2023

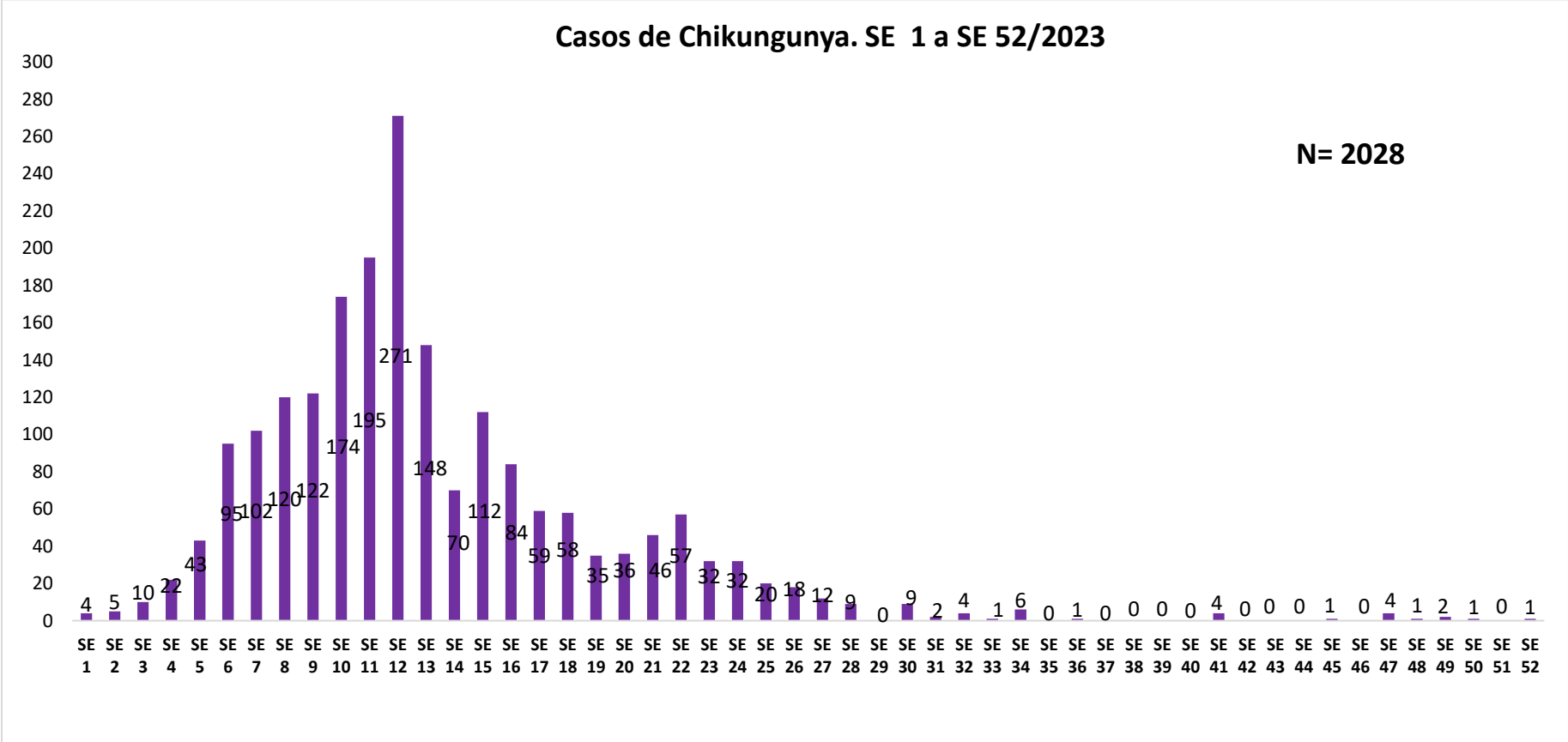


# GRAFICO 1. CURVA DE CASOS DE CHIKUNGUNYA. SE 1 A SE 52 DEL 2023 VII REGION SANITARIA- ITAPUA

Desde la SE 1 a la SE 52 se acumularon 2028 casos de Chikungunya, de las cuales el **49%** (2028/4145) corresponden a casos confirmados y **7%** (273) a sospechosos

Se observó el pico máximo de en la SE 12 (9 al 25 de marzo) con **359** notificaciones.

En las últimas semanas se observó un descenso de casos.



## TABLA 1. CASOS ACUMULADOS DE CHIKUNGUNYA, DE LA SE 1 A LA SE 52/2023 POR DISTRITOS Y BARRIOS DE RESIDENCIA

### VII REGION SANITARIA-ITAPUA

DISTRITOS	TOTAL
ENCARNACION	718
CAMBYRETA	316
TOMAS ROMERO PEREIRA	116
YATYTAY	100
MAYOR OTAÑO	93
CORONEL BOGADO	88
FRAM	73
NATALIO	73
GENERAL ARTIGAS	57
SAN RAFAEL DEL PARANA	53
EDELIRA	34
HOHENAU	33
CAPITAN MIRANDA	32
SAN JUAN DEL PARANA	32
OBLIGADO	31
BELLA VISTA	29
CARLOS ANTONIO LOPEZ	29
PIRAPO	21
CARMEN DEL PARANA	15
ITAPUA POTY	15
TRINIDAD	14
SAN PEDRO DEL PARANA	13
CAPITAN MEZA	11
LA PAZ	9
ALTO VERA	6
LEANDRO OVIEDO	5
GENERAL DELGADO	4
NUEVA ALBORADA	4
SAN COSME Y DAMIAN	3
JESUS	1
<b>Total general</b>	<b>2028</b>

Los Distritos con mayor número de casos confirmados de Chikungunya en el Departamento de Itapúa son Encarnación con 718 casos, Cambyreta 316 y Tomas R. Pereira 116 casos, se observa en la Tabla

## TABLA 2 . CASOS DE CHIKUNGUNYA, DE LAS ULTIMAS 3 SEMANAS SE 50,51 Y 52/2023 POR DISTRITOS Y BARRIOS DE RESIDENCIA

### VII REGION SANITARIA- ITAPUA

DISTRITOS	BARRIOS	CASOS DE CHIK ULTIMAS 3 SEMANAS
CAMBYRETA	ARROYO PORA	1
ENCARNACION	SAGRADA FAMILIA	1
TOTALES		2

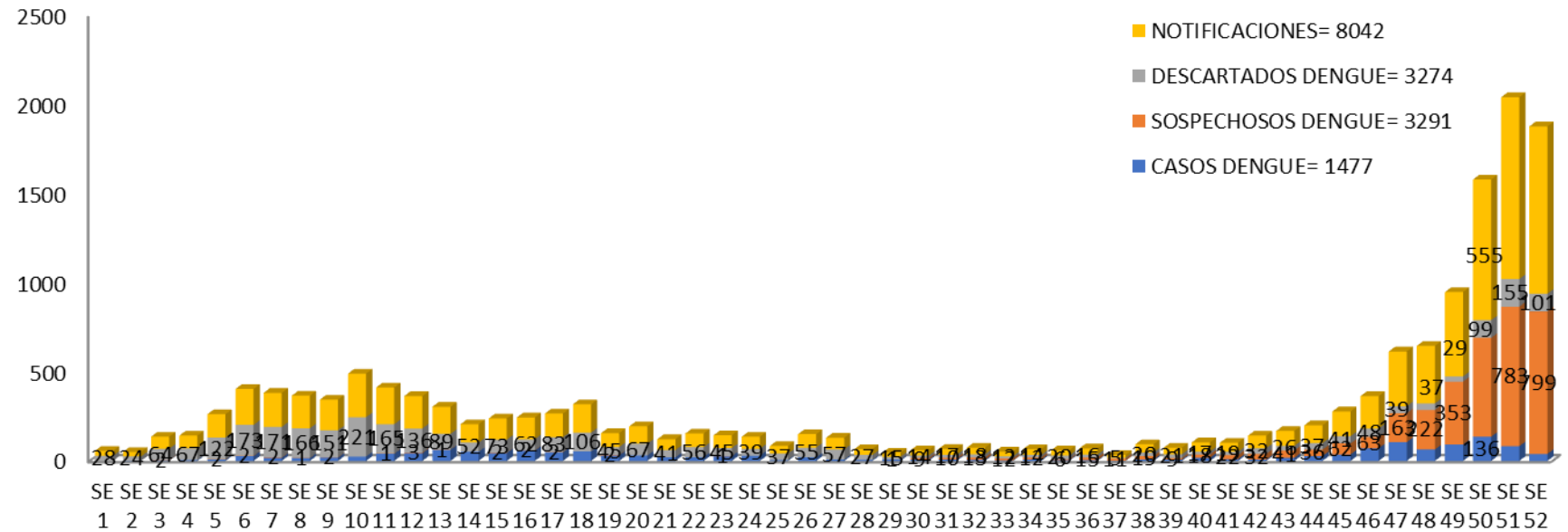
# GRAFICO 3. NUMERO TOTAL DE NOTIFICACIONES DE DENGUE DE LA SE 1 A LA SE 52/2023 VII REGION SANITARIA- ITAPUA

Desde la SE 1 a la SE 52 se acumularon 8042 notificaciones de Dengue, de las cuales el 18% (1477/8042) corresponden a casos, 41% (3291/8042) a sospechosos y 40% (3274/8042) a descartados.

Se observó el pico máximo de en la SE 4 (22 al 28 de enero) con **879** notificaciones.

En las últimas semanas se observó una tendencia descendente de notificaciones.

### Notificaciones Dengue SE 1 a SE 52/2023



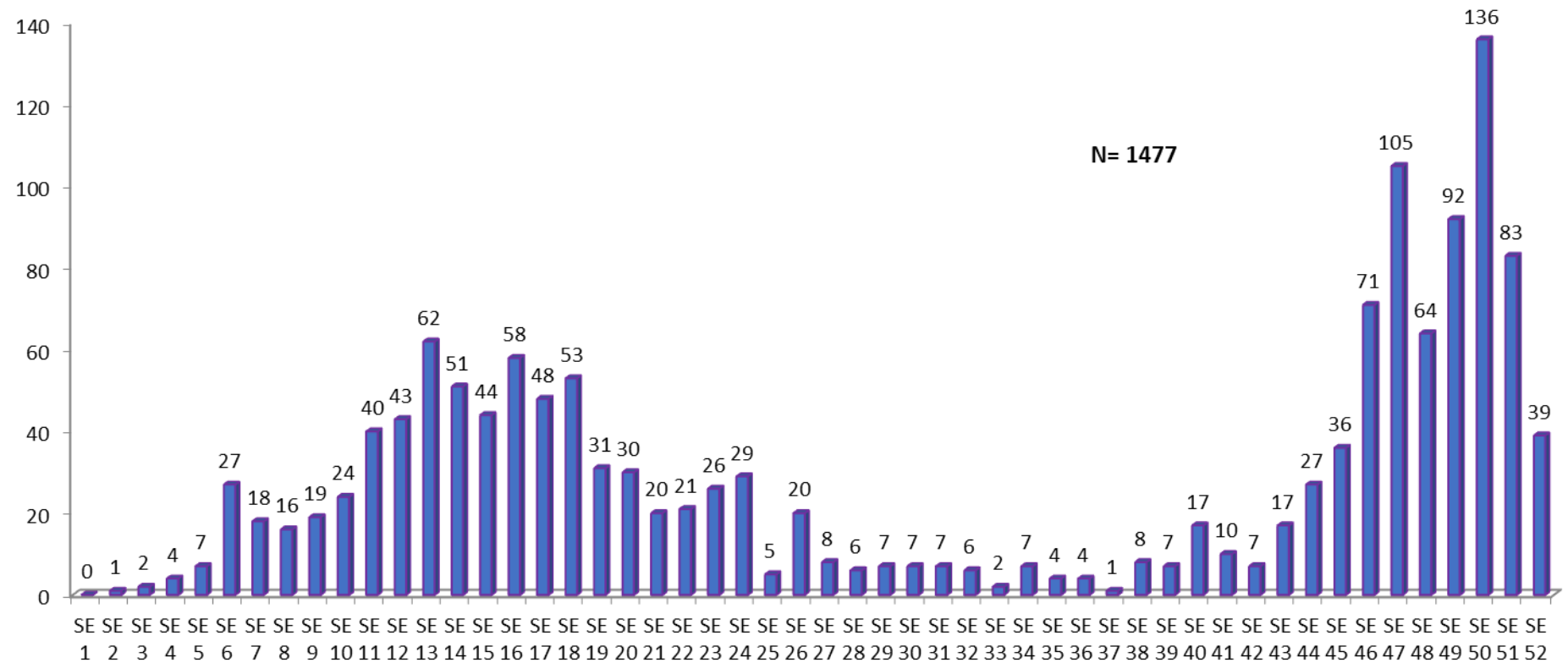
# GRAFICO 4. NUMERO TOTAL DE CASOS DE DENGUE DE LA SE 1 A LA SE 52/2023 VII REGION SANITARIA- ITAPUA

### Curva Dengue SE 1 a SE 52/2023

Desde la SE 1 a la SE 51 se acumularon 8042 notificaciones de Dengue, de las cuales el 18% (1477/8042) corresponden a casos, 41% (3291/8042) a sospechosos y 40% (3274/8042) a descartados.

Se observó el pico máximo de en la SE 4 (22 al 28 de enero) con **879** notificaciones.

En las últimas semanas se observó una tendencia descendente de notificaciones.





## TABLA 4. CASOS DE DENGUE, DE LA SE 1 A LA SE 52/2023 POR DISTRITOS DE RESIDENCIA VII REGION SANITARIA- ITAPUA

DISTRITOS	TOTAL
ENCARNACION	732
CORONEL BOGADO	186
CAMBYRETA	129
TOMAS ROMERO PEREIRA	87
HOHENAU	43
FRAM	35
JESUS	31
CAPITAN MIRANDA	30
ITAPUA POTY	30
YATYTAY	26
CARMEN DEL PARANA	18
NATALIO	17
SAN JUAN DEL PARANA	14
TRINIDAD	14
EDELIRA	11
GENERAL ARTIGAS	11
MAYOR OTAÑO	9
PIRAPO	9
SAN RAFAEL DEL PARANA	8
CARLOS ANTONIO LOPEZ	7
BELLA VISTA	6
OBLIGADO	6
ALTO VERA	5
CAPITAN MEZA	3
SAN COSME Y DAMIAN	3
NUEVA ALBORADA	2
SAN PEDRO DEL PARANA	2
GENERAL DELGADO	1
LA PAZ	1
LEANDRO OVIEDO	1
<b>Total general</b>	<b>1477</b>

Los Distritos con mayor número de casos confirmados de Dengue en el Departamento de Itapúa son Encarnación con 732 casos, Coronel Bogado 186 y Cambyreta 129 casos, se observa en la Tabla

## TABLA 5: NOTIFICACIONES Y CASOS DE DENGUE, DE LAS ULTIMAS 3 SEMANAS VII REGION SANITARIA- ITAPUA

DISTRITOS	CONFIRMADO	PROBABLE	Total general
<b>CAMBYRETA</b>	<b>21</b>	<b>10</b>	<b>31</b>
ARROYO PORA SUB-URBANO	12	5	17
CAMBYRETA CENTRO		1	1
JARDIN	1	1	2
LA AMISTAD	2		2
MBURIKA	1		1
PADRE CARLOS WINKEL	1		1
SAN FRANCISCO	1		1
SAN JUAN	1	3	4
SAN MIGUEL	1		1
SAN MIGUEL KURUSU	1		1
<b>CAPITAN MIRANDA</b>		<b>2</b>	<b>2</b>
YTORORO		2	2
<b>CORONEL BOGADO</b>	<b>1</b>	<b>3</b>	<b>4</b>
SANTA CLARA	1		1
SANTA ROSA		2	2
CENTRO		1	1

<b>ENCARNACION</b>	<b>90</b>	<b>82</b>	<b>172</b>
8 DE DICIEMBRE	1	2	3
ARROYO PORA	2	5	7
BUENA VISTA	2		2
CENTRO	1	2	3
CHAIPE	3	1	4
CIUDAD NUEVA	1		1
FATIMA	1		1
GENERAL BERNARDINO CABALLERO	2	5	7
HOSPITAL		1	1
INMACULADA CONCEPCIÓN	1		1
ITA PASO SUB-URBANO	5	3	8
KA'AGUY RORY	3	1	4
KENNEDY		1	1
LA PAZ		2	2
LA VICTORIA		2	2
LOS ARRAVALES	1		1
MBOI KA'E	1	2	3
NUEVA ESPERANZA	1	4	5
PACU KUA	6	4	10
PADRE BOLIK		1	1
PRADERA ALTA		1	1
QUITERIA	1	3	4
SAGRADA FAMILIA	1		1
SAN ISIDRO	7	10	17
SAN ISIDRO 3	1		1
SAN ISIDRO ETAPA 1	1		1
SAN PEDRO	37	15	52
SAN ROQUE GONZALEZ	1	3	4
SANTA MARIA SANTILLAN	2	1	3
SANTA ROSA	1		1
SANTO DOMINGO	2		2
CENTRO		1	1
VILLA CANDIDA		1	1
VILLA DEL MAESTRO		2	2
ZONA ALTA	2	8	10
CENTRO	3	1	4

<b>FRAM</b>	<b>9</b>	<b>2</b>	<b>11</b>
BARRERO ÑU	1		1
CALLE E-F-G	1		1
LORENZO	1		1
SAN ANTONIO	2		2
SAN CRISTOBAL	1	1	2
SAN FRANCISCO	1		1
SAN LORENZO	1	1	2
SANTO TOMAS	1		1
<b>GENERAL ARTIGAS</b>	<b>2</b>		<b>2</b>
BARRIO 3	1		1
TAROPE	1		1
HOHENAU		4	4
COLINAS DEL SUR		1	1
PARQUE		1	1
SAN BLAS		1	1
CENTRO		1	1
<b>ITAPUA POTY</b>	<b>3</b>		<b>3</b>
URBANO	3		3
JESUS	2		2
KARUMBAY	1		1
SAN ANTONIO	1		1

<b>NATALIO</b>	5	2	7
MARIA AUXILIADORA	1		1
PUERTO TRIUNFO	3	1	4
SANTA CECILIA	1		1
CENTRO		1	1
<b>OBLIGADO</b>		4	4
CRISTO REY		2	2
KOEJU		1	1
CENTRO		1	1
<b>PIRAPO</b>	1		1
SAN MIGUEL	1		1
<b>SAN JUAN DEL PARANA</b>	4		4
CAMPOS VERDES	1		1
LA AZOTEA	1		1
PARAISO	1		1
SANTA RITA	1		1
SAN RAFAEL DEL PARANA	1		1
NARANJITO	1		1
<b>TOMAS ROMERO PEREIRA</b>		5	5
MARIA AUXILIADORA		1	1
SAN JOSE OBRERO		2	2
SAN RAMON 1		1	1
VIRGEN DE FATIMA		1	1
<b>TRINIDAD</b>	1	3	4
CALLE F 9	1		1
PICADA BOCA		1	1
SAN LORENZO		1	1
CENTRO		1	1
<b>YATYTAY</b>		1	1
SAN CAYETANO		1	1
<b>Total general</b>	<b>140</b>	<b>118</b>	<b>258</b>

# GRAFICO 5. NUMERO TOTAL DE NOTIFICACIONES DE ZIKA DE LA SE 1 A LA SE 52/2023 VII REGION SANITARIA-ITAPUA

