

BOLETIN SEMANAL

ARBOVIROSIS

VI REGION SANITARIA-CAAZAPA

SE 1 A SE 51/2023 (del 1 de enero al 23 de diciembre de 2023)

DESCRIPCION

Este boletín contiene información actualizada de la Situación Epidemiológica de Arbovirosis: Dengue, Zika y Chikungunya.

Los datos presentados, tienen como fuente principal la base nacional de la Vigilancia de Arbovirosis.

Consideraciones

El contenido de este boletín puede modificarse según la dinámica de la vigilancia de las Arbovirosis: Dengue, Chikungunya y Zika.

Las notificaciones de Arbovirosis se definen operacionalmente, en este boletín, a partir de la Resolución N° 0335/2023 "Criterios de definición de casos de arbovirosis: dengue, chikungunya y zika".

Remitirse a este documento oficial para conocer las definiciones epidemiológicas de caso, utilizados en este material.

ELABORADO POR LA UNIDAD EPIDEMIOLÓGICA REGIONAL

Epidemióloga Regional:

Lic. Ninfa Carolina Arévalos

Correo electrónico:

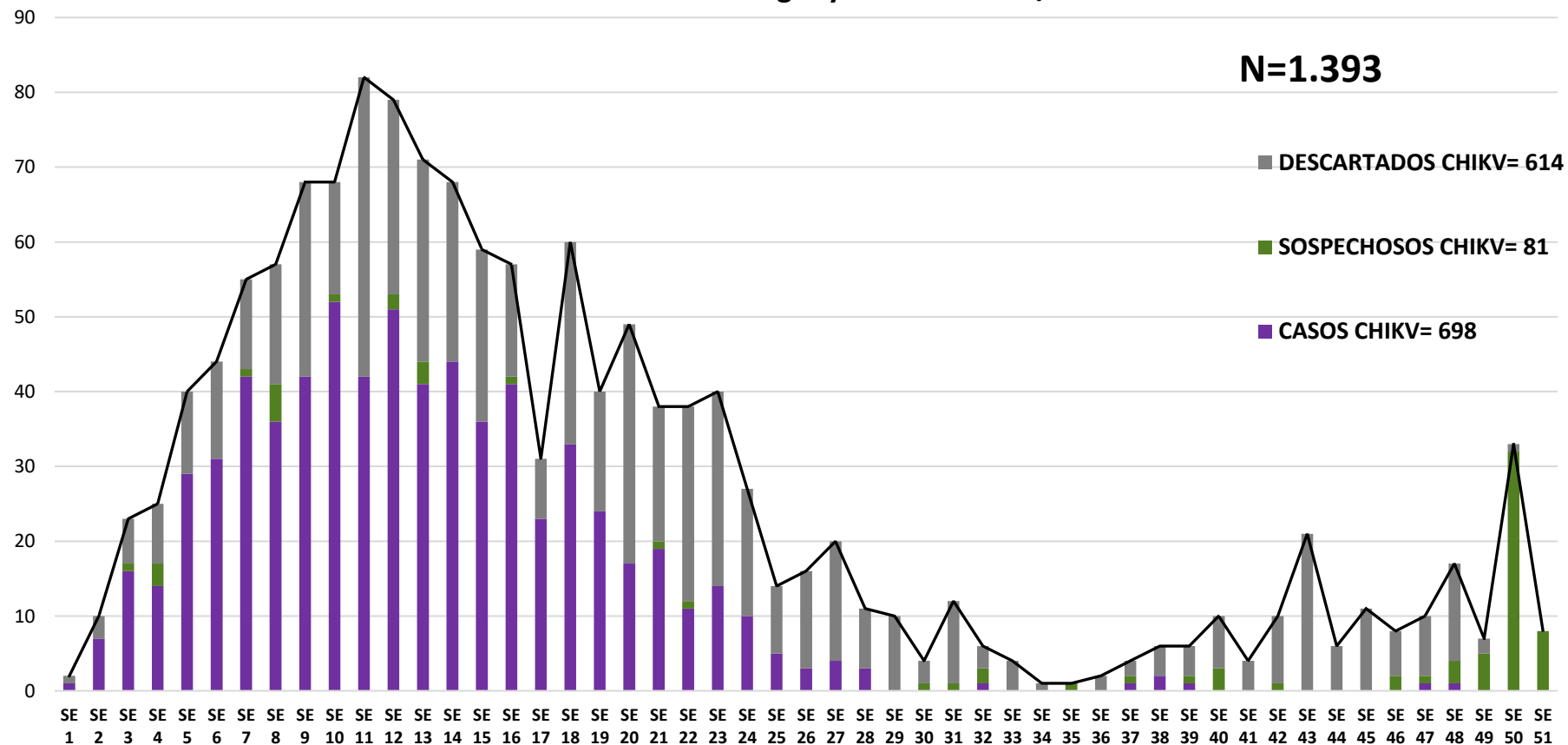
epidemiologia6taregion@gmail.com

Unidad Epidemiológica Regional: Sexta Región Sanitaria, Caazapá.

Oficina: Caazapá

GRAFICO 1. CURVA DE NOTIFICACIONES DE CHIKUNGUNYA. SE 1 A SE 51 DEL 2023 VI REGION SANITARIA-CAAZAPA

Notificaciones de Chikungunya. SE 1 a SE 51/2023

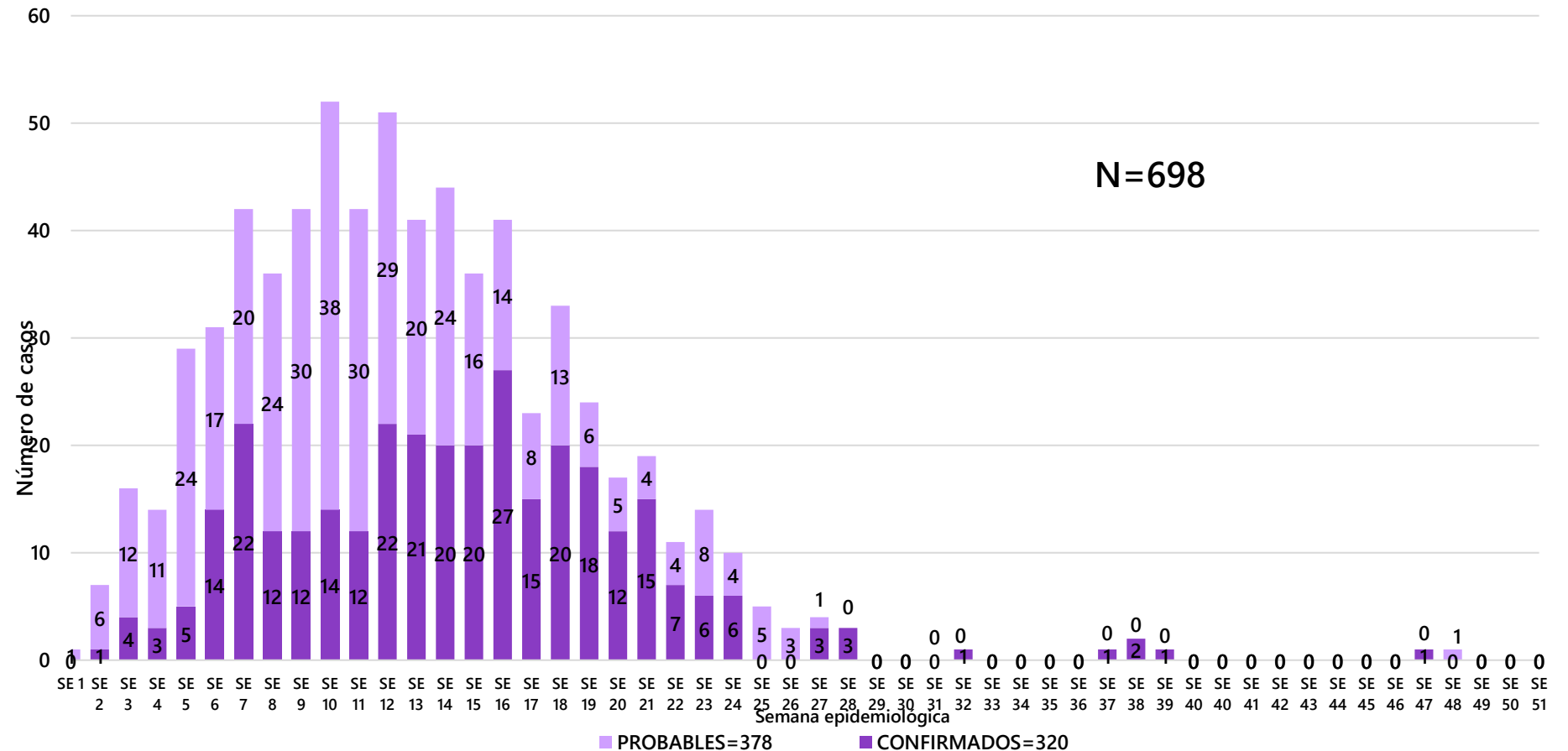


Desde la SE 1 a la SE 51 se acumularon **1.393 notificaciones** de Chikungunya, de las cuales el **50%** (698/1.393) corresponden a casos **44%** (614/1.393) a descartados y **6%** (81/1.393) a sospechosos.

Se observó el pico máximo en la SE 11 (12 al 18 de marzo) con **82 notificaciones**.

GRAFICO 2. CURVA DE CASOS DE CHIKUNGUNYA. SE 1 A SE 51 DEL 2023 VI REGION SANITARIA-CAAZAPA

CURVA DE CASOS DE CHIKUNGUNYA. SE 1 A SE 51/2023



Desde la SE 1 a la SE 51 se acumularon **698 casos de Chikungunya**, de las cuales el **46%** (320/698) corresponden a casos confirmados y **54%** (378/698) a casos probables.

Se observó el pico máximo en la **SE 10** (5 al 11 de marzo) con **52** casos.

En las últimas semanas no se registró caso confirmado ni probable.

TABLA 1. CASOS ACUMULADOS DE CHIKUNGUNYA, DE LA SE 1 A LA SE 51/2023 POR DISTRITOS Y BARRIOS DE RESIDENCIA

VI REGION SANITARIA-CAAZAPA

DISTRITOS	CASOS DE CHIKV	TOTALES
SAN JUAN NEPOMUCENO	180	180
ABAI	45	45
BUENA VISTA	19	19
CAAZAPA	311	311
MACIEL	19	19
MOISES BERTONI	9	9
TAVAI	56	56
YUTY	16	16
GENERAL HIGINIO MORINIGO	10	10
3 DE MAYO	13	13
FULGENCIO YEGROS	20	20
Total general	698	698

Distribución de casos de Chikungunya desde la **SE 1 a SE 51** por distrito de residencia.
 Todos los distritos del departamento de Caazapá registraron casos confirmados y probables.
 Los distritos con mayor número de casos son Caazapá con 311 y San Juan Nepomuceno con 180.

TABLA 2 . CASOS DE CHIKUNGUNYA, DE LAS ULTIMAS 3 SEMANAS SE 49, 50 Y 51/2023 POR DISTRITOS Y BARRIOS DE RESIDENCIA VI REGION SANITARIA-CAAZAPA

En las últimas 3 SE- 49, 50 y 51 se registra 48 notificaciones de chikungunya, que corresponden a los distritos de San Juan Nepomuceno, Buena Vista Caazapá, Maciel, Moisés Bertoni, Tabaí, Yuty, F. Yegros y 3 de Mayo. No se registra caso confirmado ni probable en las últimas 3 semanas.

DISTRITOS	NOTIFICACIONES CHIK ULTIMAS 3 SEMANAS	CASOS DE CHIK ULTIMAS 3 SEMANAS
SAN JUAN NEPOMUCENO	10	0
ABAI	5	0
BUENA VISTA	2	0
CAAZAPA	23	0
MACIEL	3	0
MOISES BERTONI	1	0
TAVAI	1	0
YUTY	1	0
GENERAL HIGINIO MORINIGO	0	0
3 DE MAYO	1	0
FULGENCIO YEGROS	1	0
TOTALES	48	0

MAPAS DE DISTRIBUCIÓN DE CASOS

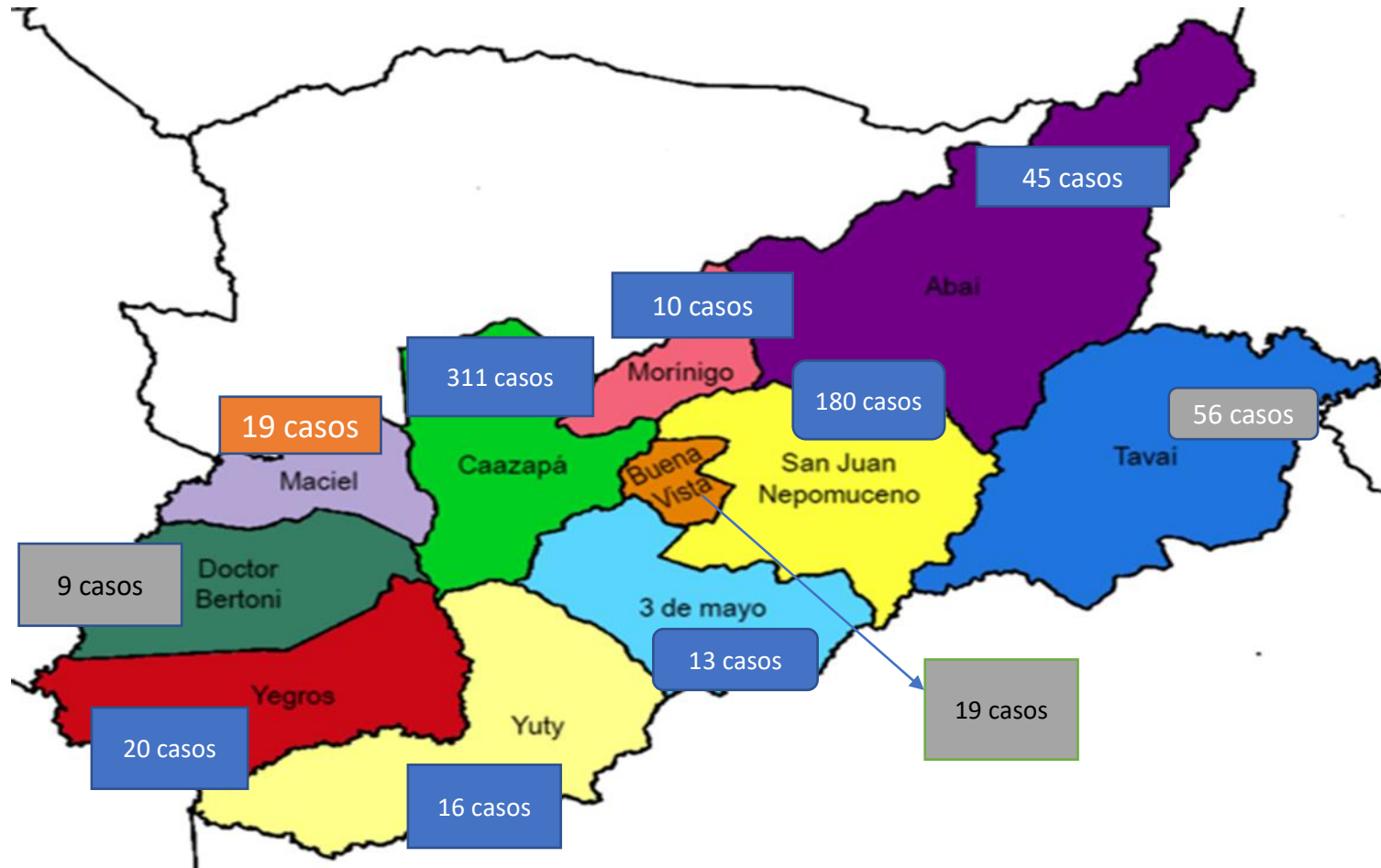
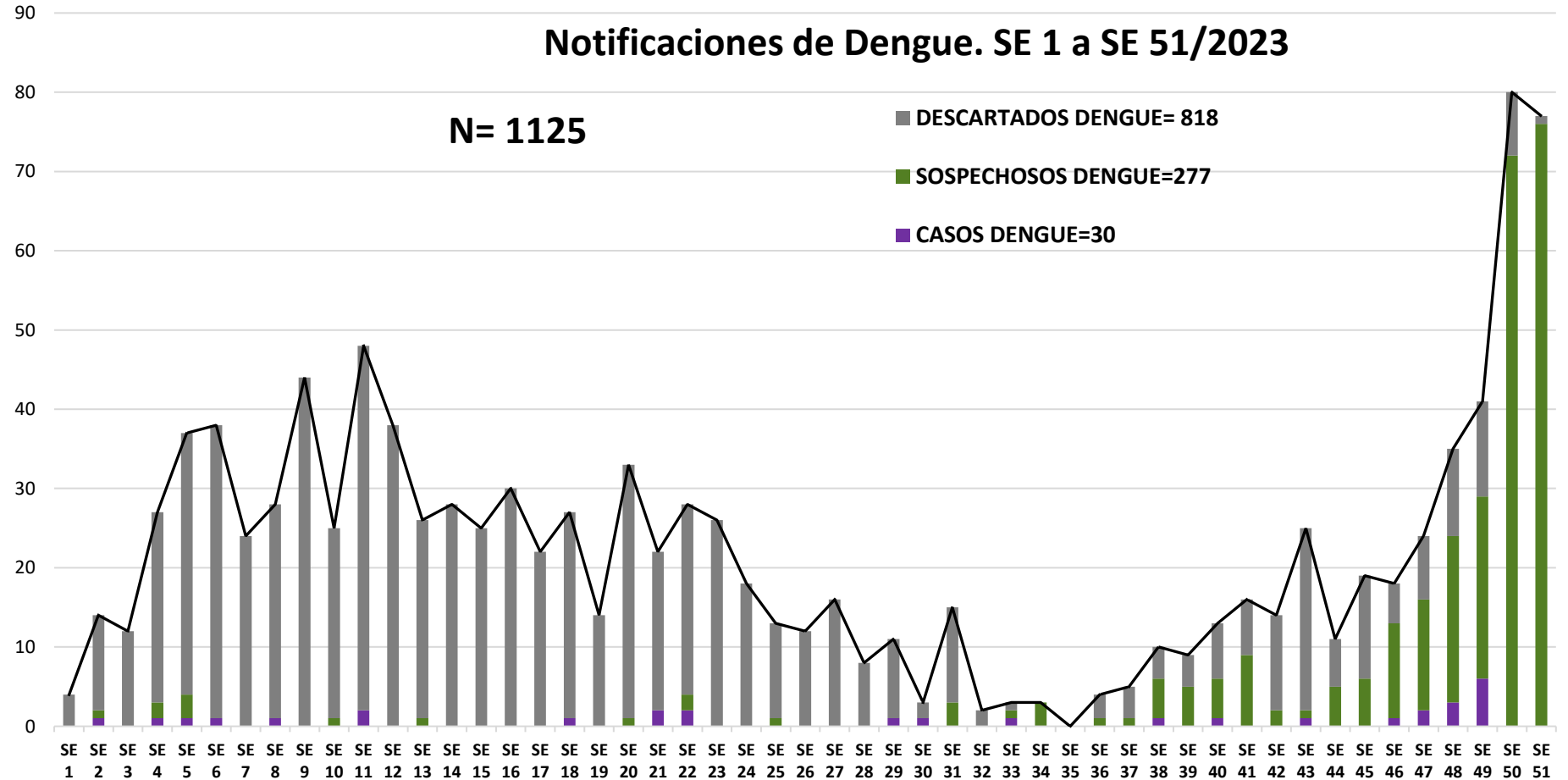


GRAFICO 3. NUMERO TOTAL DE NOTIFICACIONES DE DENGUE DE LA SE 1 A LA SE 51/2023 VI REGION SANITARIA-CAAZAPA



Desde la SE 1 a la SE 51 se acumularon 1125 notificaciones de Dengue, de las cuales el **3%** (30/1125) corresponden a casos, **25%** (277/1125) a sospechosos y **73%** (818/1125) a descartados.

En las últimas semanas se observa un aumento considerable en las notificaciones.

GRAFICO 4. NUMERO TOTAL DE CASOS DE DENGUE DE LA SE 1 A LA SE 5/2023 VI REGION SANITARIA-CAAZAPA

En el departamento de Caazapá desde la SE- 1 a SE- 51 se acumularon **30 casos** de dengue de los cuales 63 % (19/30) confirmados y 37 % (11/30) probable.

Los casos se registran en los distritos de: Caazapá, Moisés Bertoni, Buena Vista, Tavaíi, San Suan Nepomuceno y Maciel

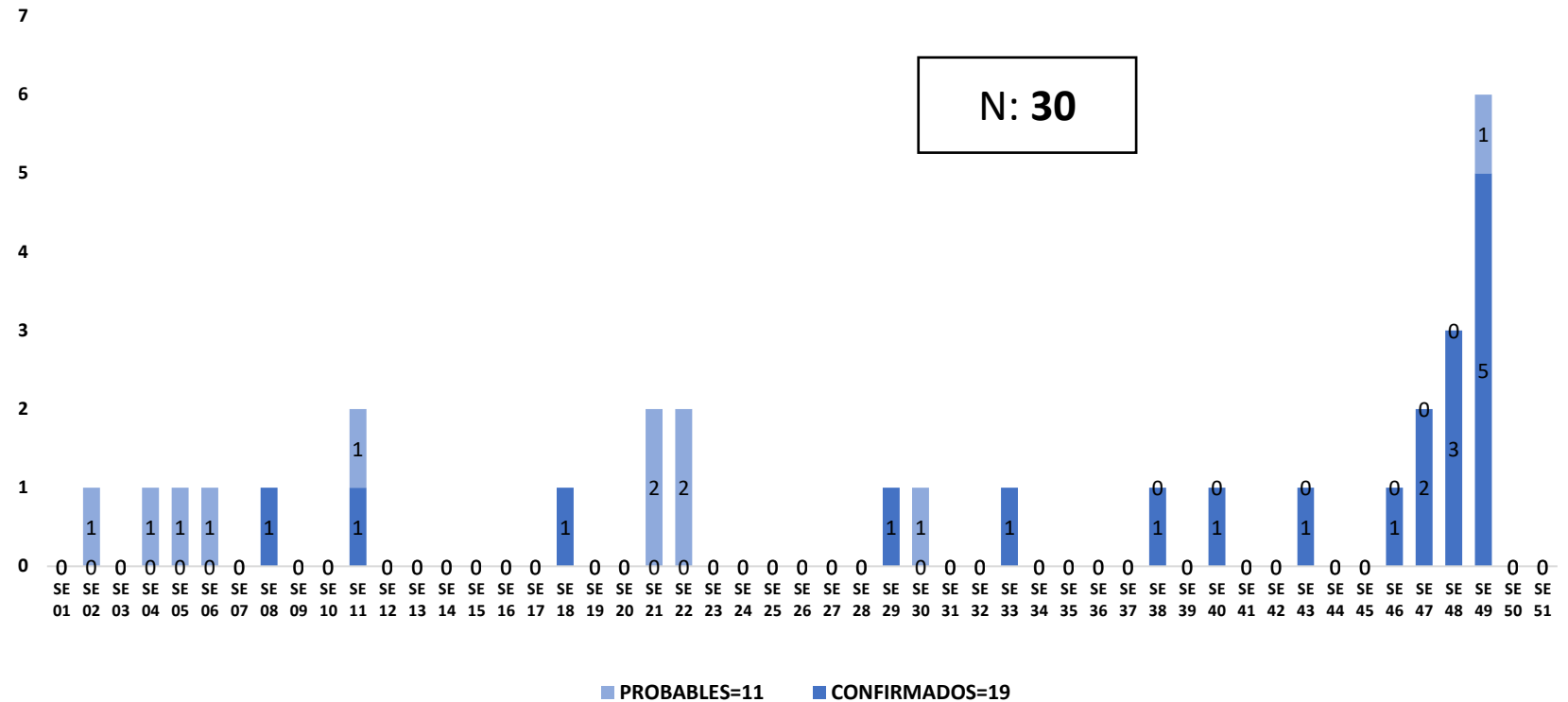


TABLA 3. CASOS DE DENGUE, DE LA SE 1 A LA SE 51/2023 POR DISTRITOS DE RESIDENCIA VI REGION SANITARIA-CAAZAPA

BARRIOS O DISTRITOS	CASOS DE DENGUE	DENGUE-1	DENGUE-2	TOTALES
SAN JUAN NEPOMUCENO	0	1	2	3
ABAI	0			0
BUENA VISTA	0		1	1
CAAZAPA	8	6	3	17
MACIEL	2			2
MOISES BERTONI	2			2
TAVAI	4		1	5
YUTY	0			0
GENERAL HIGINIO MORINIGO	0			0
3 DE MAYO	0			0
FULGENCIO YEGROS	0			0
TOTALES	16	7	7	30

Desde la **SE- 1 a SE- 51** se registra **30 casos de dengue** de los cuales 19 casos confirmados y 11 casos probables. Con aislamiento viral DEN -1 y DEN -2.

En la tabla 4: se observan 17 casos que corresponden al distrito de Caazapá, 5 casos al distrito de Tava`i, 2 caso al distrito de Moisés Bertoni, 3 caso distrito de San Juan Nepomuceno, 1 caso en el distrito de Buena Vista, 2 caso en el distrito de Maciel.

TABLA 4: NOTIFICACIONES Y CASOS DE DENGUE, DE LAS ULTIMAS 3 SEMANAS VI REGION SANITARIA-CAAZAPA

En las últimas 3 SE- 49, 50 y 51 se registraron 192 notificaciones.

Se observa un aumento considerable en las notificaciones y todos los distritos cuentan con casos sospechosos

Se registró 6 casos nuevos en las últimas semanas

DISTRITOS	NOTIFICACIONES DENGUE ULTIMAS 3 SEMANAS	CASOS DE DENGUE ULTIMAS 3 SEMANAS
SAN JUAN NEPOMUCENO	37	2
ABAI	20	0
BUENA VISTA	4	1
CAAZAPA	67	2
MACIEL	7	1
MOISES BERTONI	1	0
TAVAI	5	0
YUTY	28	0
GENERAL HIGINIO MORINIGO	3	0
3 DE MAYO	7	0
FULGENCIO YEGROS	13	0
TOTALES	192	6

GRAFICO 5. NUMERO TOTAL DE NOTIFICACIONES DE ZIKA DE LA SE 1 A LA SE 51/2023 VI REGION SANITARIA-CAAZAPA

Desde la SE 1 a la SE 51
se registra 1 caso
descartado de Zika.

