

# BOLETIN SEMANAL

# ARBOVIROSIS

## VI REGION SANITARIA-CAAZAPA

**SE 1 A SE 50/2023 (del 1 de enero al 16 de diciembre de 2023)**

## DESCRIPCION

Este boletín contiene información actualizada de la Situación Epidemiológica de Arbovirosis: Dengue, Zika y Chikungunya.

Los datos presentados, tienen como fuente principal la base nacional de la Vigilancia de Arbovirosis.

## Consideraciones

El contenido de este boletín puede modificarse según la dinámica de la vigilancia de las Arbovirosis: Dengue, Chikungunya y Zika.

Las notificaciones de Arbovirosis se definen operacionalmente, en este boletín, a partir de la Resolución N° 0335/2023 "Criterios de definición de casos de arbovirosis: dengue, chikungunya y zika".

Remitirse a este documento oficial para conocer las definiciones epidemiológicas de caso, utilizados en este material.

## ELABORADO POR LA UNIDAD EPIDEMIOLÓGICA REGIONAL

### Epidemióloga Regional:

Lic. Ninfa Carolina Arévalos

### Correo electrónico:

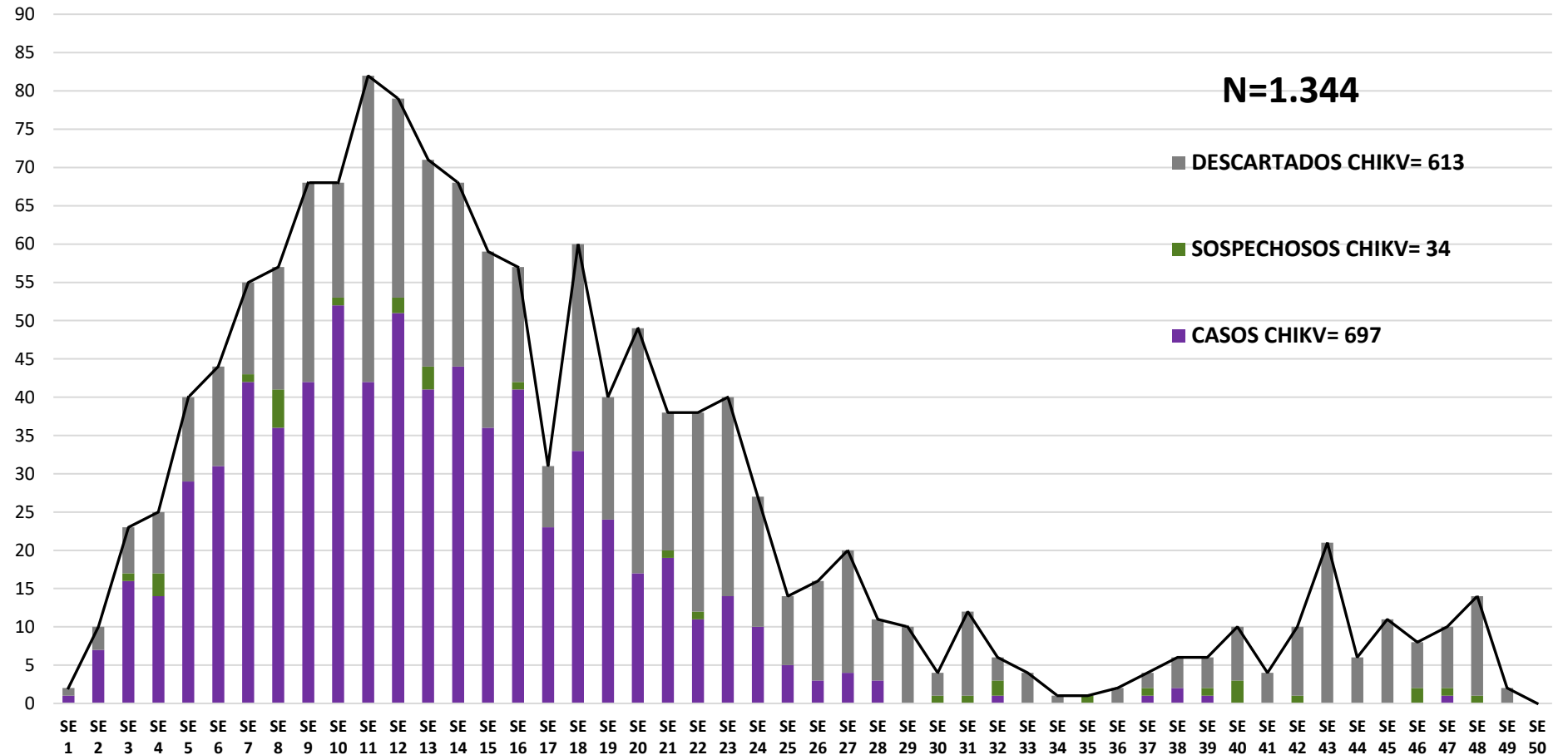
[epidemiologia6taregion@gmail.com](mailto:epidemiologia6taregion@gmail.com)

**Unidad Epidemiológica Regional:** Sexta Región Sanitaria, Caazapá.

**Oficina:** Caazapá

# GRAFICO 1. CURVA DE NOTIFICACIONES DE CHIKUNGUNYA. SE 1 A SE 50 DEL 2023 VI REGION SANITARIA-CAAZAPA

Notificaciones de Chikungunya. SE 1 a SE 50/2023

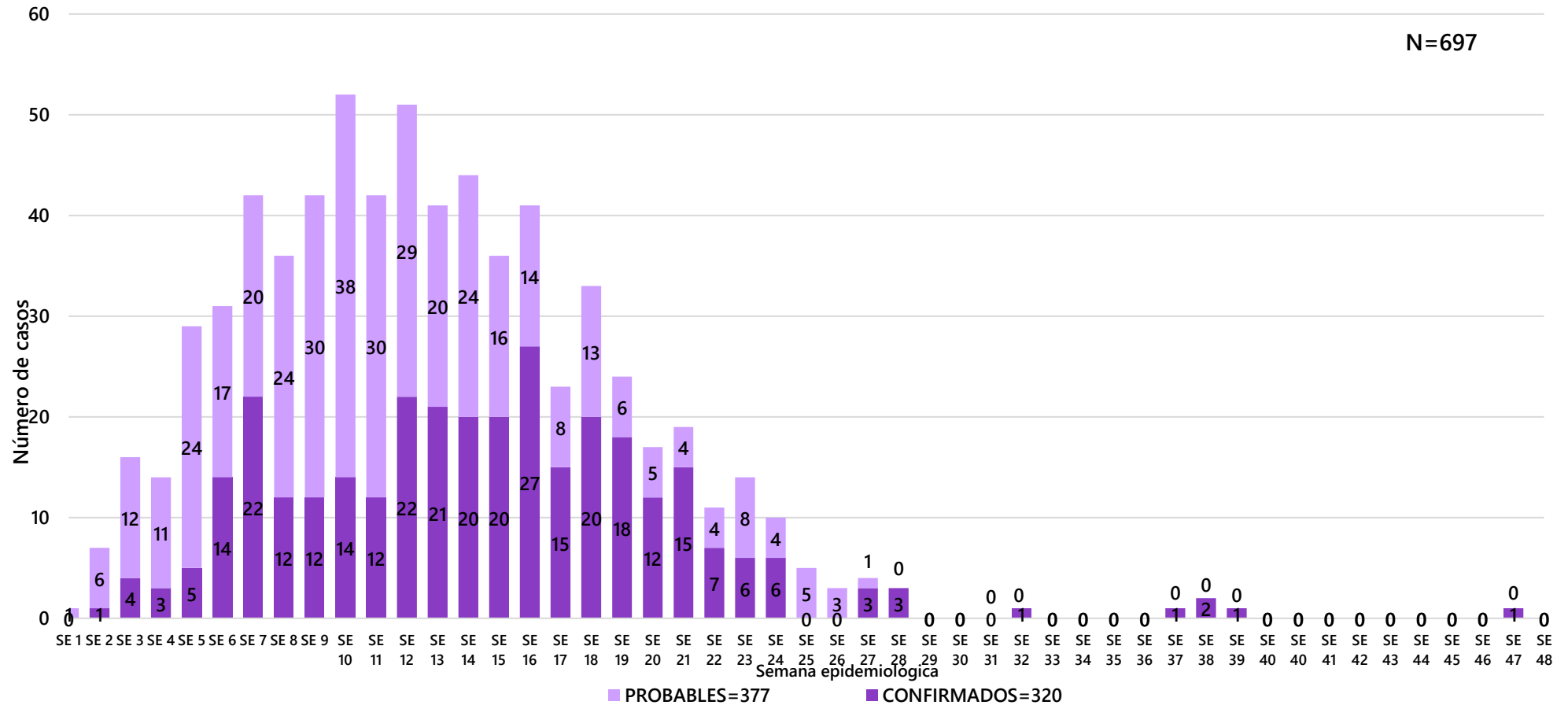


Desde la SE 1 a la SE 50 se acumularon **1.344 notificaciones** de Chikungunya, de las cuales el **52%** (697/1.344) corresponden a casos **46%** (613/1.344) a descartados y **3%** (34/1.344) a sospechosos.

Se observó el pico máximo en la SE 11 (12 al 18 de marzo) con **82 notificaciones**.

## GRAFICO 2. CURVA DE CASOS DE CHIKUNGUNYA. SE 1 A SE 49 DEL 2023 VI REGION SANITARIA-CAAZAPA

CURVA DE CASOS DE CHIKUNGUNYA. SE 1 A SE 49/2023



Desde la SE 1 a la SE 49 se acumularon **697 casos de Chikungunya**, de las cuales el **46%** (320/697) corresponden a casos confirmados y **54%** (377/697) a casos probables.

Se observó el pico máximo en la **SE 10** (5 al 11 de marzo) con **52 casos**.

En las últimas semanas se registró 1 caso confirmado

## TABLA 1. CASOS ACUMULADOS DE CHIKUNGUNYA, DE LA SE 1 A LA SE 50/2023 POR DISTRITOS Y BARRIOS DE RESIDENCIA

### VI REGION SANITARIA-CAAZAPA

DISTRITOS	CASOS DE CHIKV	TOTALES
SAN JUAN NEPOMUCENO	180	180
ABAI	45	45
BUENA VISTA	19	19
CAAZAPA	311	311
MACIEL	19	19
MOISES BERTONI	9	9
TAVAI	56	56
YUTY	15	15
GENERAL HIGINIO MORINIGO	10	10
3 DE MAYO	13	13
FULGENCIO YEGROS	20	20
<b>Total general</b>	<b>697</b>	<b>697</b>

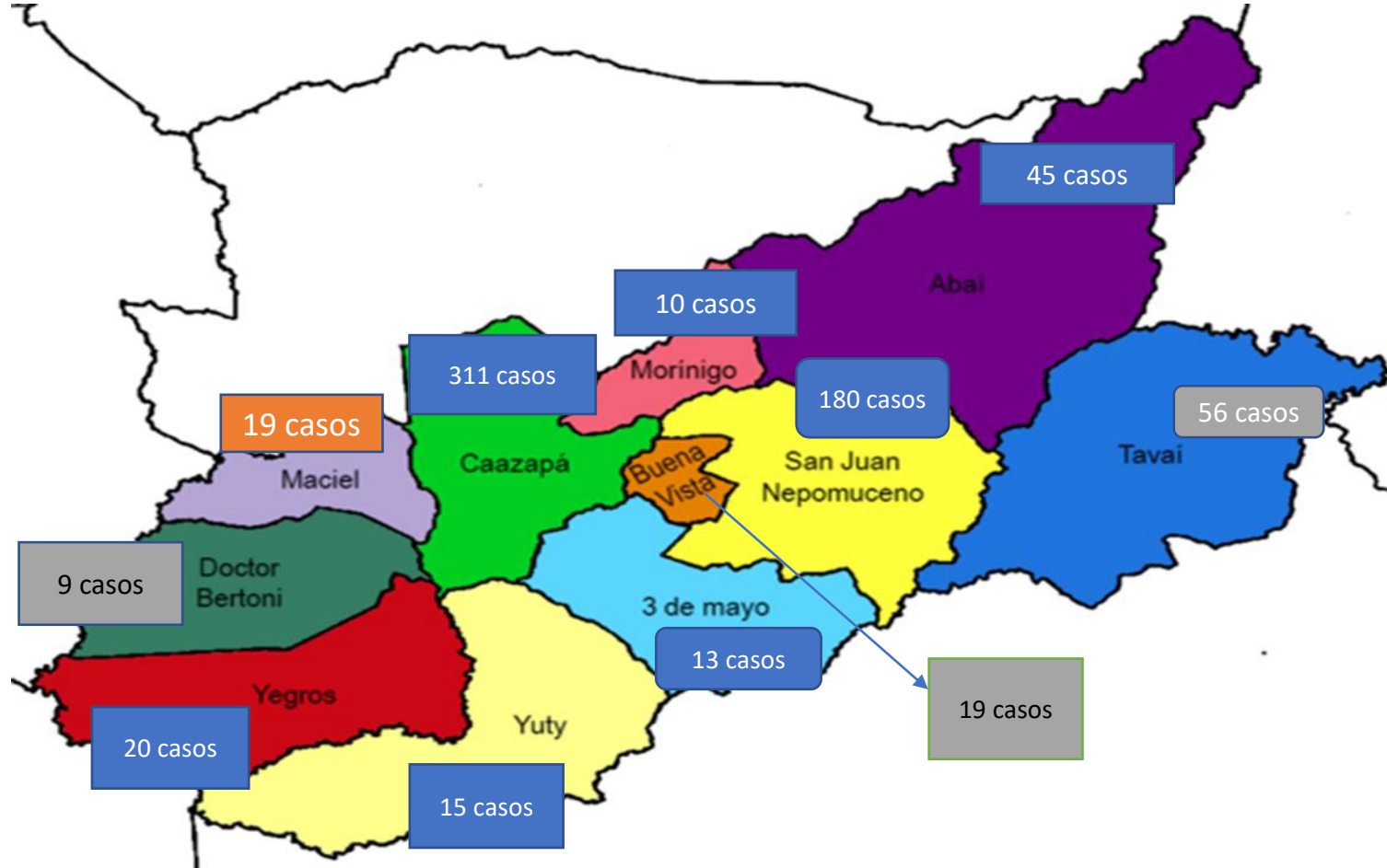
Distribución de casos de Chikungunya desde la **SE 1 a SE 50** por distrito de residencia.  
 Todos los distritos del departamento de Caazapá registraron casos confirmados y probables.  
 Los distritos con mayor número de casos son Caazapá con 311 y San Juan Nepomuceno con 180.

**TABLA 2 . CASOS DE CHIKUNGUNYA, DE LAS ULTIMAS 3 SEMANAS SE 48, 49 Y 50/2023 POR DISTRITOS Y BARRIOS DE RESIDENCIA**  
**VI REGION SANITARIA-CAAZAPA**

En las últimas 3 SE- 48, 49 y 50 se registra 16 notificaciones de chikungunya, que corresponden a los distritos de San Juan Nepomuceno, Buena Vista Caazapá, Maciel, Moisés Bertoni, y 3 de Mayo.  
 Se registró 1 caso confirmado en el distrito de San Juan Nepomuceno.

DISTRITOS	NOTIFICACIONES CHIK ULTIMAS 3 SEMANAS	CASOS DE CHIK ULTIMAS 3 SEMANAS
SAN JUAN NEPOMUCENO	1	0
ABAI	0	0
BUENA VISTA	1	0
CAAZAPA	9	0
MACIEL	2	0
MOISES BERTONI	2	0
TAVAI	0	0
YUTY	0	0
GENERAL HIGINIO MORINIGO	0	0
3 DE MAYO	1	0
FULGENCIO YEGROS	0	0
<b>TOTALES</b>	<b>16</b>	<b>0</b>

## MAPAS DE DISTRIBUCIÓN DE CASOS

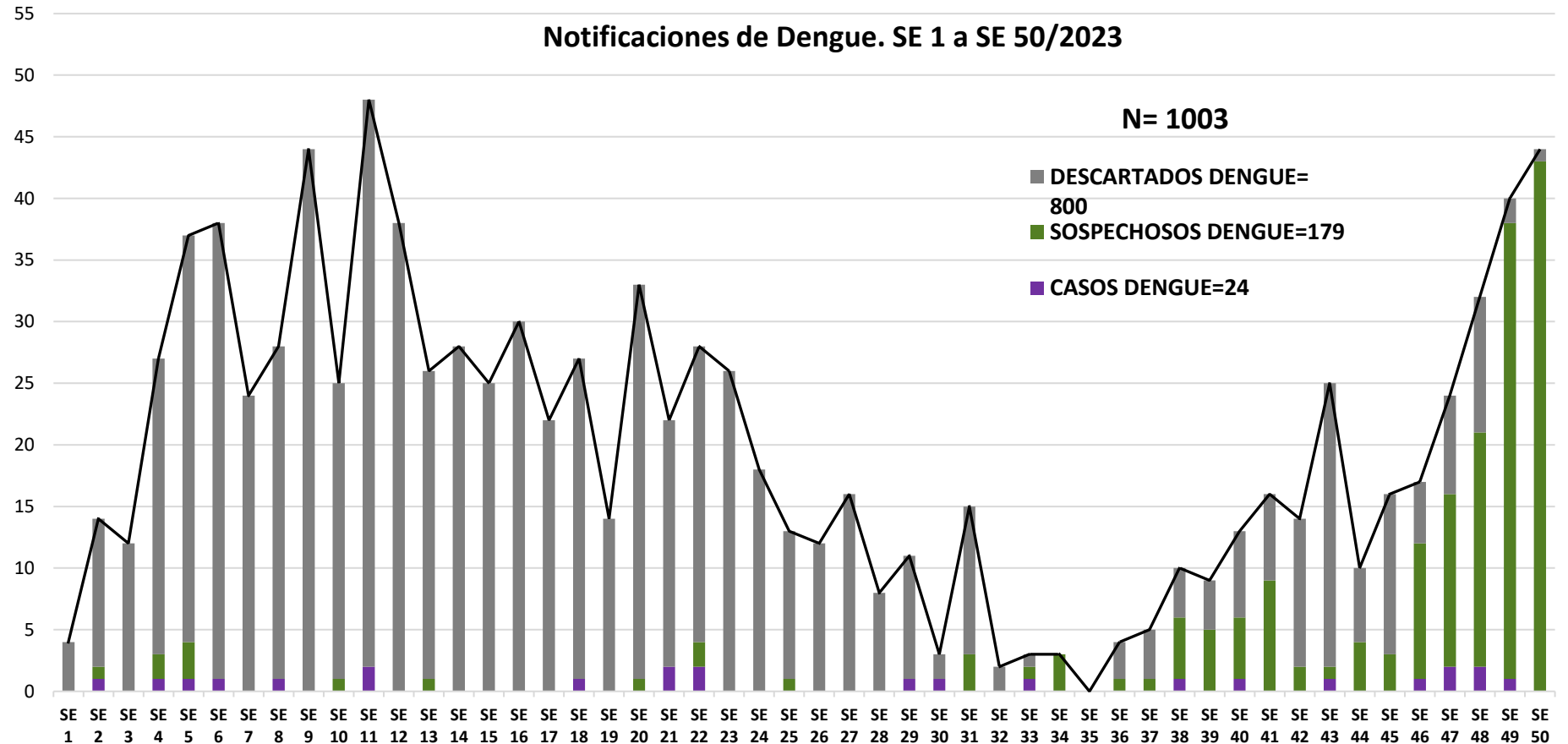


## GRAFICO 3. NUMERO TOTAL DE NOTIFICACIONES DE DENGUE DE LA SE 1 A LA SE 50/2023 VI REGION SANITARIA-CAAZAPA

Desde la SE 1 a la SE 50 se acumularon 1003 notificaciones de Dengue, de las cuales el **2%** (24/1003) corresponden a casos, **18%** (179/1003) a sospechosos y **80%** (800/1003) a descartados.

Se observó el pico máximo en la SE 11 (11 al 18 de marzo) con **48** notificaciones.

En las últimas semanas se observa aumento en las notificaciones.

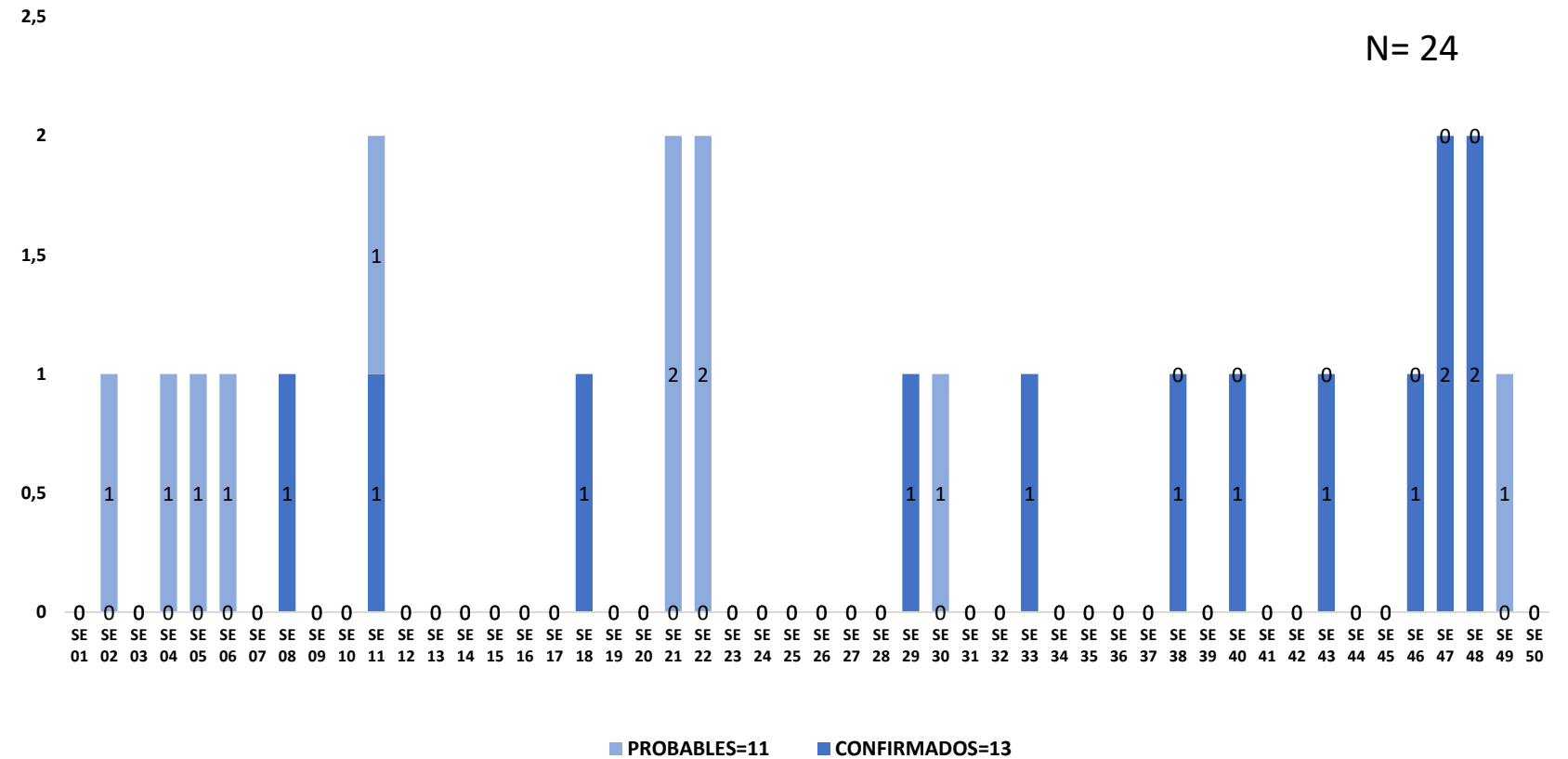




## GRAFICO 4. NUMERO TOTAL DE CASOS DE DENGUE DE LA SE 1 A LA SE 50/2023 VI REGION SANITARIA-CAAZAPA

En el departamento de Caazapá desde la SE- 1 a SE- 50 se acumularon **24 casos** de dengue de los cuales 54% (13/24) confirmados y 46% (11/24) probable.

Los casos se registran en los distritos de: Caazapá, Moisés Bertoni, Tavaíi, San Suan Nepomuceno y Maciel



**TABLA 3. CASOS DE DENGUE, DE LA SE 1 A LA SE 50/2023 POR DISTRITOS DE RESIDENCIA VI REGION SANITARIA-CAAZAPA**

BARRIOS O DISTRITOS	CASOS DE DENGUE	DENGUE-1	DENGUE-2	TOTALES
SAN JUAN NEPOMUCENO	0		1	1
ABAI	0			0
BUENA VISTA	0			0
CAAZAPA	8	4	3	15
MACIEL	2			2
MOISES BERTONI	2			2
TAVAI	4			4
YUTY	0			0
GENERAL HIGINIO				
MORINIGO	0			0
3 DE MAYO	0			0
FULGENCIO YEGROS	0			0
<b>TOTALES</b>	<b>16</b>	<b>4</b>	<b>4</b>	<b>24</b>

Desde la **SE- 1 a SE- 50** se ha registrado **24 casos de dengue** de los cuales 13 casos confirmados y 11 casos probables. Con aislamiento viral DEN -1 y DEN -2.

**En la tabla 4:** se observan 15 casos que corresponden al distrito de Caazapá, 4 casos al distrito de Tava`i, 2 caso al distrito de Moisés Bertoni, 1 caso distrito de San Juan Nepomuceno y 2 caso al distrito de Maciel.

## TABLA 4: NOTIFICACIONES Y CASOS DE DENGUE, DE LAS ULTIMAS 3 SEMANAS VI REGION SANITARIA-CAAZAPA

En las últimas 3 **SE- 48, 49 y 50** se registraron 112 notificaciones.

Se observa un aumento considerable y todos los distritos cuentan con casos sospechosos

**Se registró 3 casos nuevos en las últimas semanas**

DISTRITOS	NOTIFICACIONES DENGUE ULTIMAS 3 SEMANAS	CASOS DE DENGUE ULTIMAS 3 SEMANAS
SAN JUAN NEPOMUCENO	28	0
ABAI	7	0
BUENA VISTA	3	0
CAAZAPA	41	2
MACIEL	4	1
MOISES BERTONI	3	0
TAVAI	5	0
YUTY	12	0
GENERAL HIGINIO MORINIGO	2	0
3 DE MAYO	3	0
FULGENCIO YEGROS	4	0
<b>TOTALES</b>	<b>112</b>	<b>3</b>

## GRAFICO 5. NUMERO TOTAL DE NOTIFICACIONES DE ZIKA DE LA SE 1 A LA SE 50/2023 VI REGION SANITARIA-CAAZAPA

Desde la SE 1 a la SE 50 se registra 1 caso descartado de Zika.

