

# Sala de Situación

## Arbovirosis

### Dengue, Chikungunya y Zika

### Año 2024

Datos actualizados a SE 01 (06 de enero)  
Fecha de publicación: 12 de enero del 2024

# Programa de Enfermedades Vectoriales

## Dirección de Vigilancia de Enfermedades Transmisibles

## ARBOVIROSIS – ULTIMAS TRES SEMANAS (SE 51 y 52/2023 a SE 01/2024)

### COMPARATIVO SE 52

CLASIFICACIÓN	SE 50	SE 51	SE 52	ÚLTIMAS TRES SE
CONFIRMADOS DENGUE	1.653	919	351	<b>2.923</b>
PROBABLES DENGUE	187	182	220	<b>589</b>
SOSP DENGUE	4.960	7.991	8.810	<b>21.761</b>
TOTAL DENGUE	6.800	9.092	9.381	<b>25.273</b>

### RESUMEN SE 01/2024

CLASIFICACIÓN	SE 51-2023	SE 52-2023	SE 1-2024	ÚLTIMAS TRES SE
CONFIRMADOS DENGUE	1.225	957	226	<b>2.408</b>
PROBABLES DENGUE	301	562	99	<b>962</b>
SOSP DENGUE	7.840	10.647	9.396	<b>27.883</b>
TOTAL DENGUE	9.366	12.166	9.721	<b>31.253</b>

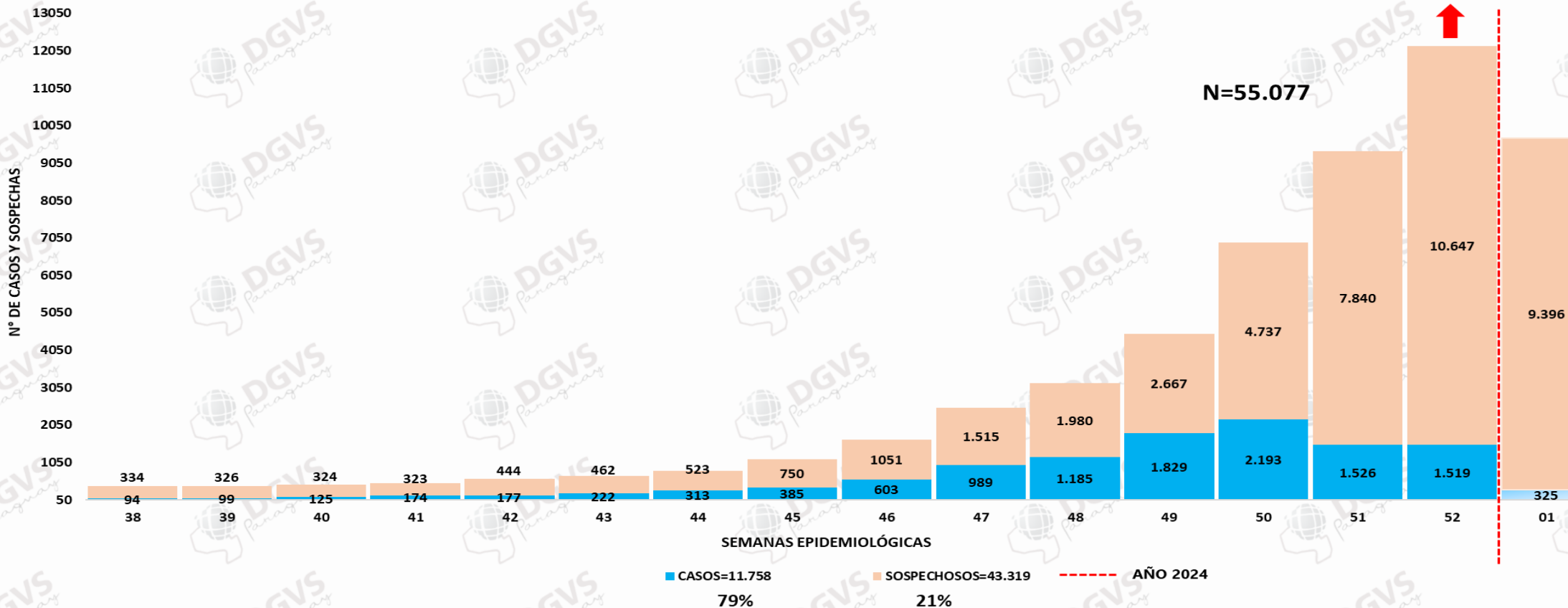
↓  
**3.370 casos DEN (conf + probables)**  
 2.408 confirmados (71%)  
 962 probables (29%)

**DATOS ACUMULADOS SE 38/2023 a SE 1/2024**  
 DENGUE: 11.433 (76% confirmados y 24% probables)  
 CHIKUNGUNYA: 168 (51% confirmados y 49% probables)  
 ZIKA: 0

# Dengue

# Dengue

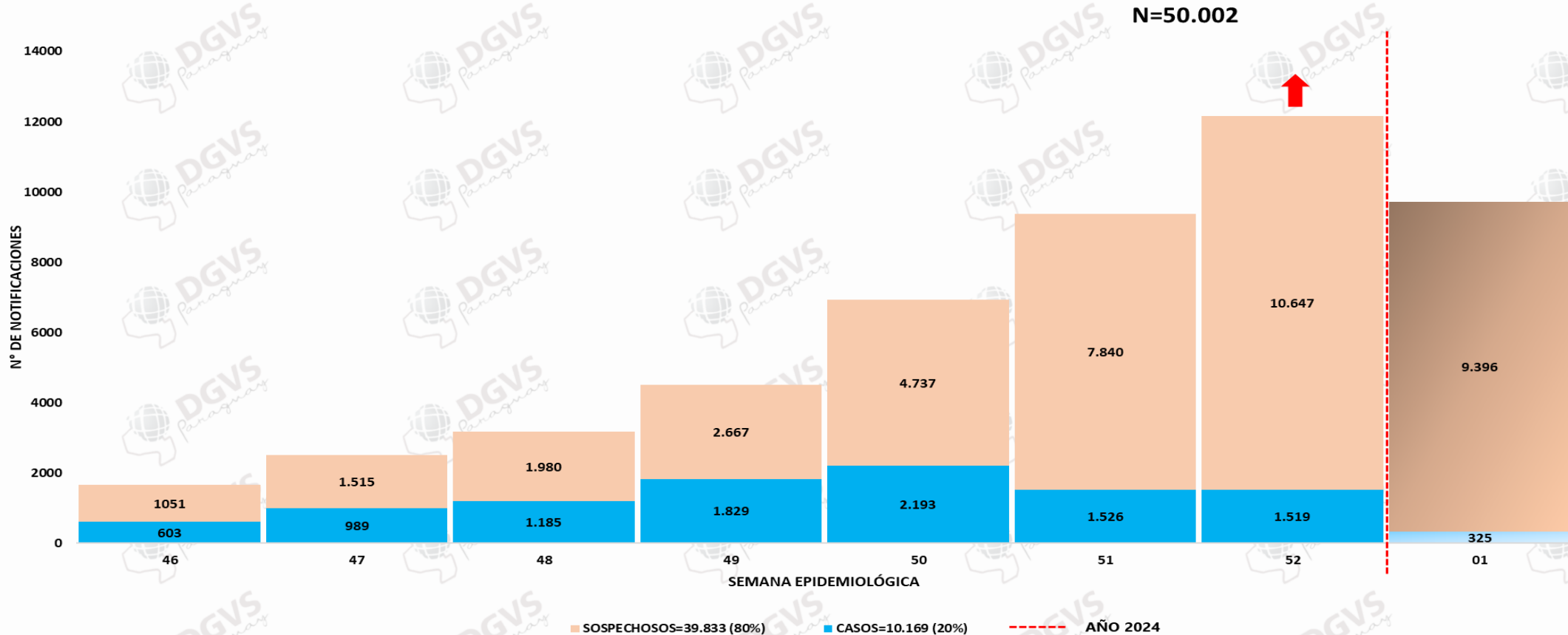
## CASOS Y SOSPECHAS DE DENGUE A NIVEL PAIS – SE 38/2023 A SE 01/2024



POBLACIÓN	CASOS POR SE		CON MUESTRAS	SIN MUESTRAS	TOTAL SOSPECHAS	CULTIVO VIRAL	ELISA	IC	PCR	PENDIENTE	TOTAL
	38/2023 A 01/2024	51,52/2023 A 01/2024									
PERSONAL DE SALUD	299	76	21.174	22.145	43.319	12	322	13.615	7.168	57	21.174
EMBARAZADA	83	32									

# Dengue

## CASOS Y SOSPECHAS DE DENGUE A NIVEL PAIS – ÚLTIMAS 8 SE (46/2023 A 01/2024)



**CON MUESTRAS**

18.873

SIN MUESTRAS

20.960

**TOTAL SOSPECHAS**

39.833

CULTIVO VIRAL

10

ELISA

244

IC

11.639

PCR

6.932

PENDIENTE

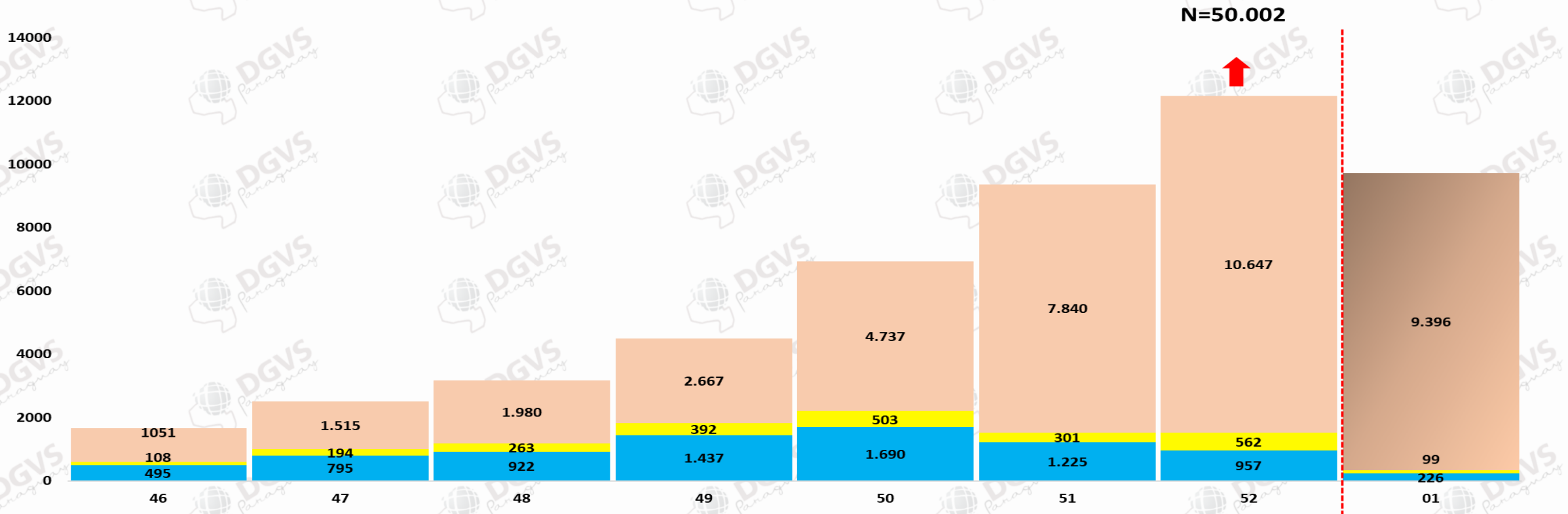
48

**TOTAL**

18.873

# Dengue

## CONFIRMADOS, PROBABLES Y SOSPECHAS DE DENGUE A NIVEL PAIS – ÚLTIMAS 8 SE (46/2023 A 01/2024)



■ SOSPECHOSOS=39.833 (80%) 
 ■ PROBABLES=2.422 (5%) 
 ■ CONFIRMADOS=7.747 (15%) 
 - - - CORTE AÑO 2024

CON MUESTRAS	SIN MUESTRAS	TOTAL SOSPECHAS	CV	ELISA	IC	PCR	PENDIENTE	TOTAL	NEG (-)	POS (+)	PENDIENTE	SIN RESULTADO	TOTAL
18.873	20.960	39.833	10	244	11.639	6.932	48	18.873	5.973	2.606	27	3.033	11.639

# Dengue

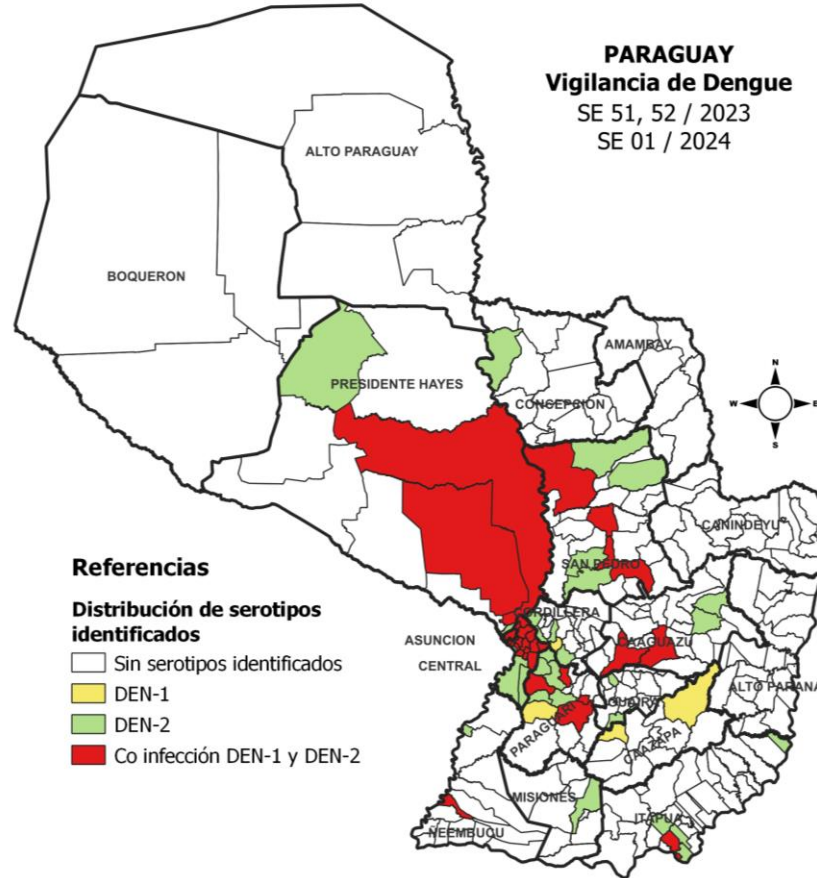
## DATOS ACUMULADOS SE 38/2023 a SE 01/2024

DEN-1	DEN-2	TOTAL
996	4.154	5.150

Del total de muestras procesadas en el año, el 81% corresponden a DEN-2.

DEPARTAMENTOS	DEN-1	DEN-2	TOTAL
CENTRAL	269	1.859	2.128
CAAGUAZU	141	456	597
ASUNCION	37	538	575
SAN PEDRO	227	178	405
PTE. HAYES	55	262	317
PARAGUARI	40	226	266
ITAPUA	47	200	247
ÑEEMBUCU	44	200	244
GUAIRA	21	100	121
CORDILLERA	21	68	89
CANINDEYU	52	7	59
CONCEPCION	9	22	31
CAAZAPA	15	12	27
MISIONES	13	10	23
ALTO PARAGUAY		10	10
BOQUERON	2	3	5
ALTO PARANA	2	2	4
AMAMBAY	1	1	2
<b>TOTAL</b>	<b>996</b>	<b>4.154</b>	<b>5.150</b>

## CIRCULACIÓN DE SEROTIPOS. ÚLTIMAS TRES SEMANAS (SE 51, 52/2023 A SE 01/2024)



DISTRITOS	DEN-1	DEN-2
CENTRAL	76	485
ASUNCION	15	107
PARAGUARI	12	107
PTE. HAYES	10	23
ITAPUA	2	20
SAN PEDRO	4	12
CAAGUAZU	5	6
CORDILLERA		8
ÑEEMBUCU	1	3
GUAIRA		3
CAAZAPA	2	
CANINDEYU		1
MISIONES		1
CONCEPCION		1
<b>TOTAL GENERAL</b>	<b>127</b>	<b>777</b>



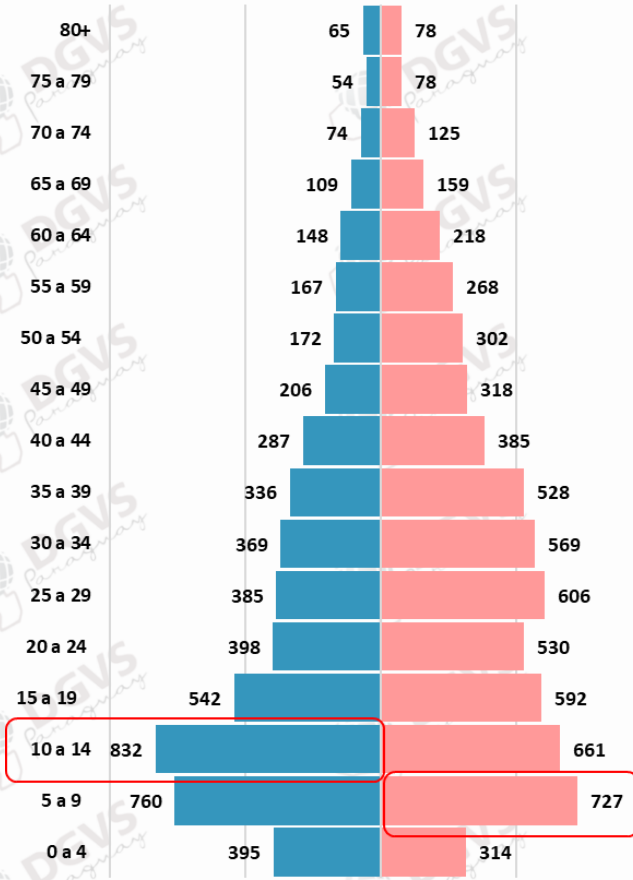
# Dengue

## CARACTERIZACIÓN CASOS POR GRUPO ETAREO Y SEXO– SE 38/2023 a SE 01/2024.

Casos de Dengue según grupo de edad. SE 38/2023 a SE 01/2024.

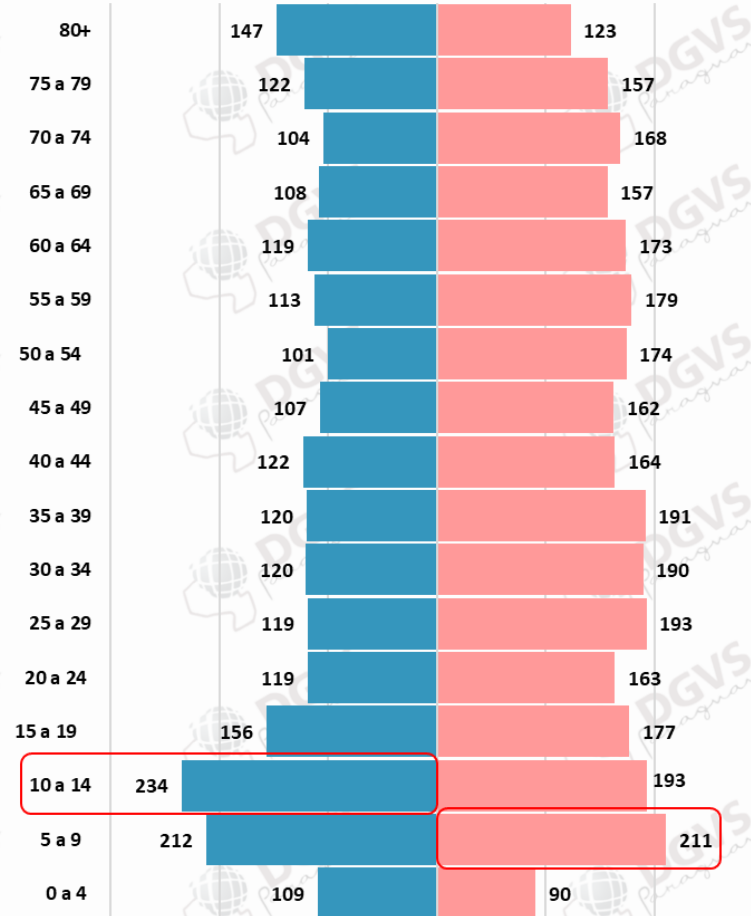
Incidencia de casos de Dengue según grupo de edad. SE 38/2023 a SE 01/2024.

Casos de Dengue en RN y lactantes SE 38/2023 a SE 01/2024.

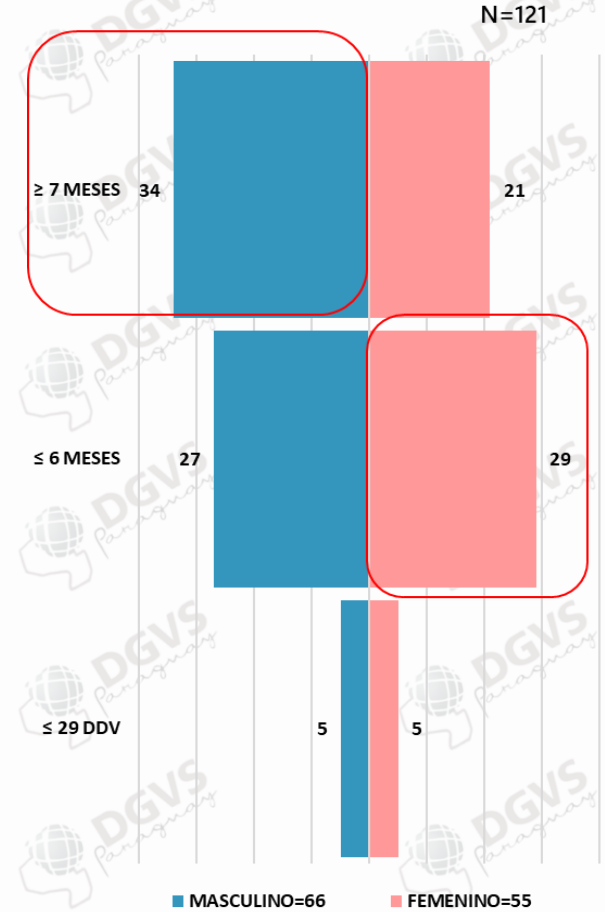


FEMENINO=6.458 MASculINO=5.299

55% 45%



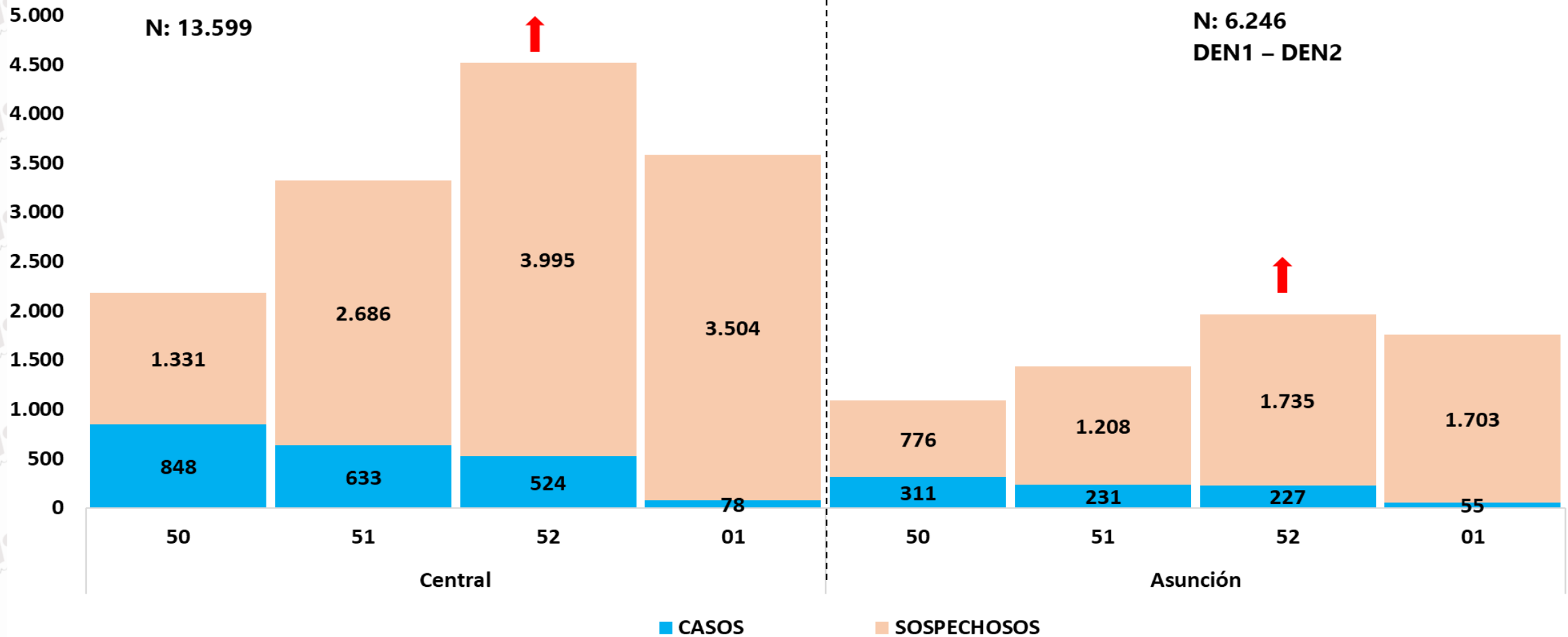
MASculINO=139 FEMENINO=172



MASculINO=66 FEMENINO=55

# Dengue

## CASOS POR EJES – ULTIMAS 4 SEMANAS (SE 50/2023 A SE 01/2024) – EJE METROPOLITANO



# Dengue

## CLASIFICACIÓN POR EJES – ULTIMAS 4 SEMANAS (SE 50/2023 A SE 01/2024) – EJE CENTRO-ESTE

N: 525

N: 1.342

N: 3.377

N: 362

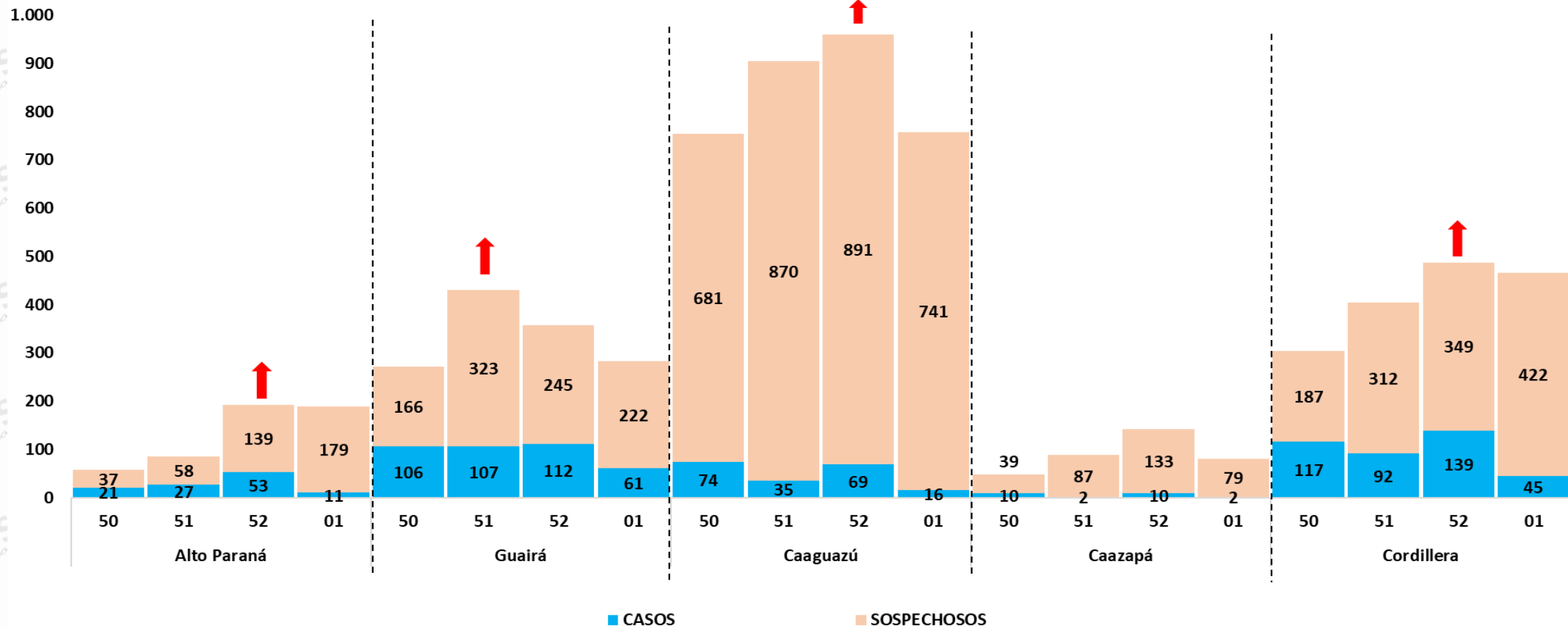
N: 1.663

DEN1 – DEN2

DEN1 – DEN2

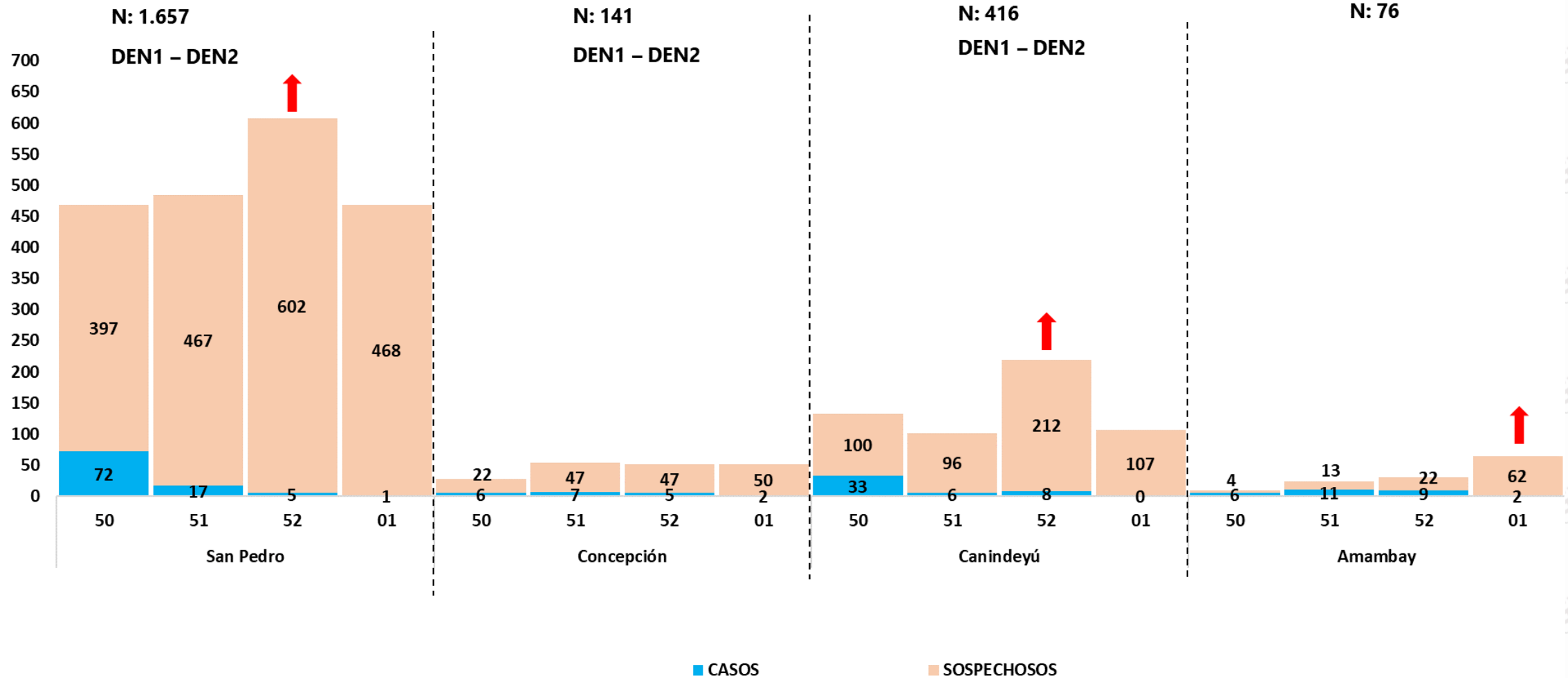
DEN1-DEN2

DEN1 – DEN2



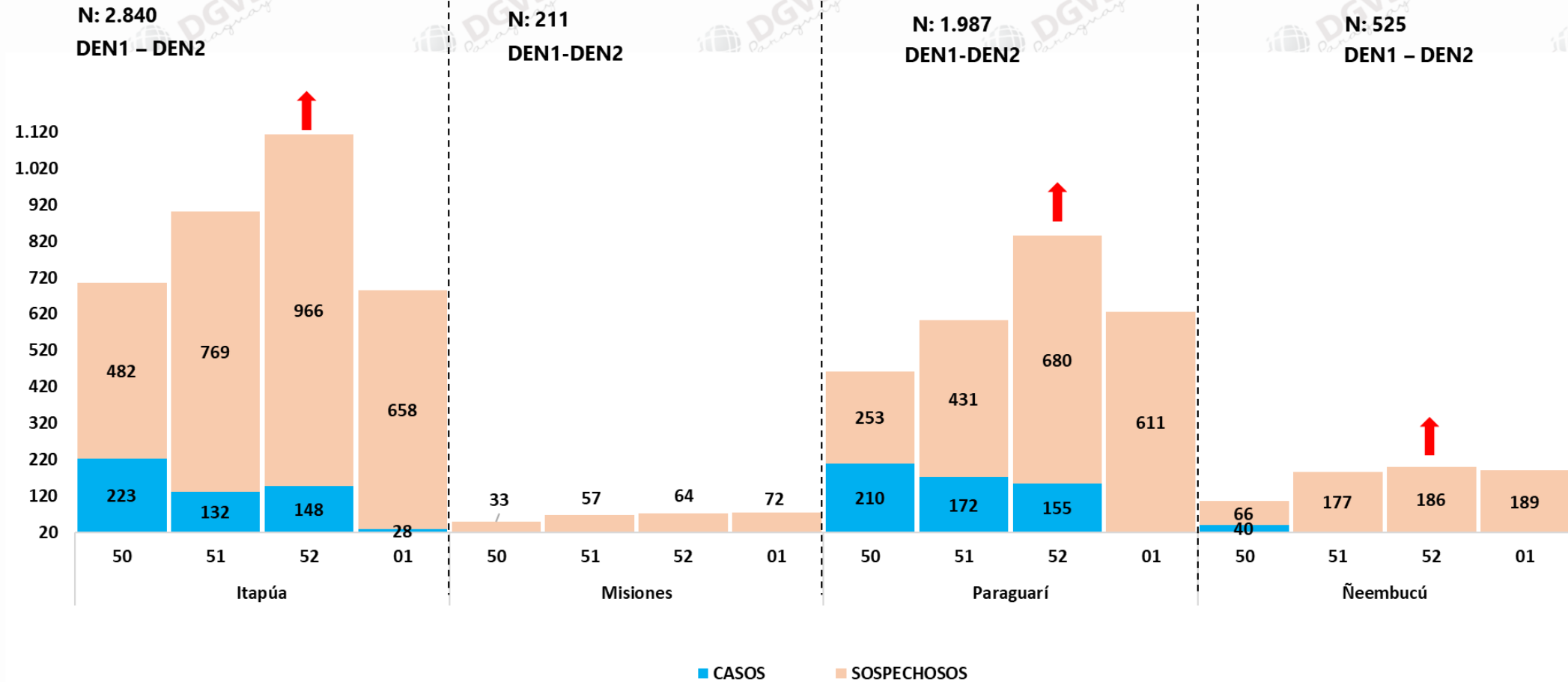
# Dengue

## CLASIFICACIÓN POR EJES – ULTIMAS 4 SEMANAS (SE 50/2023 A SE 01/2024) – EJE NORTE



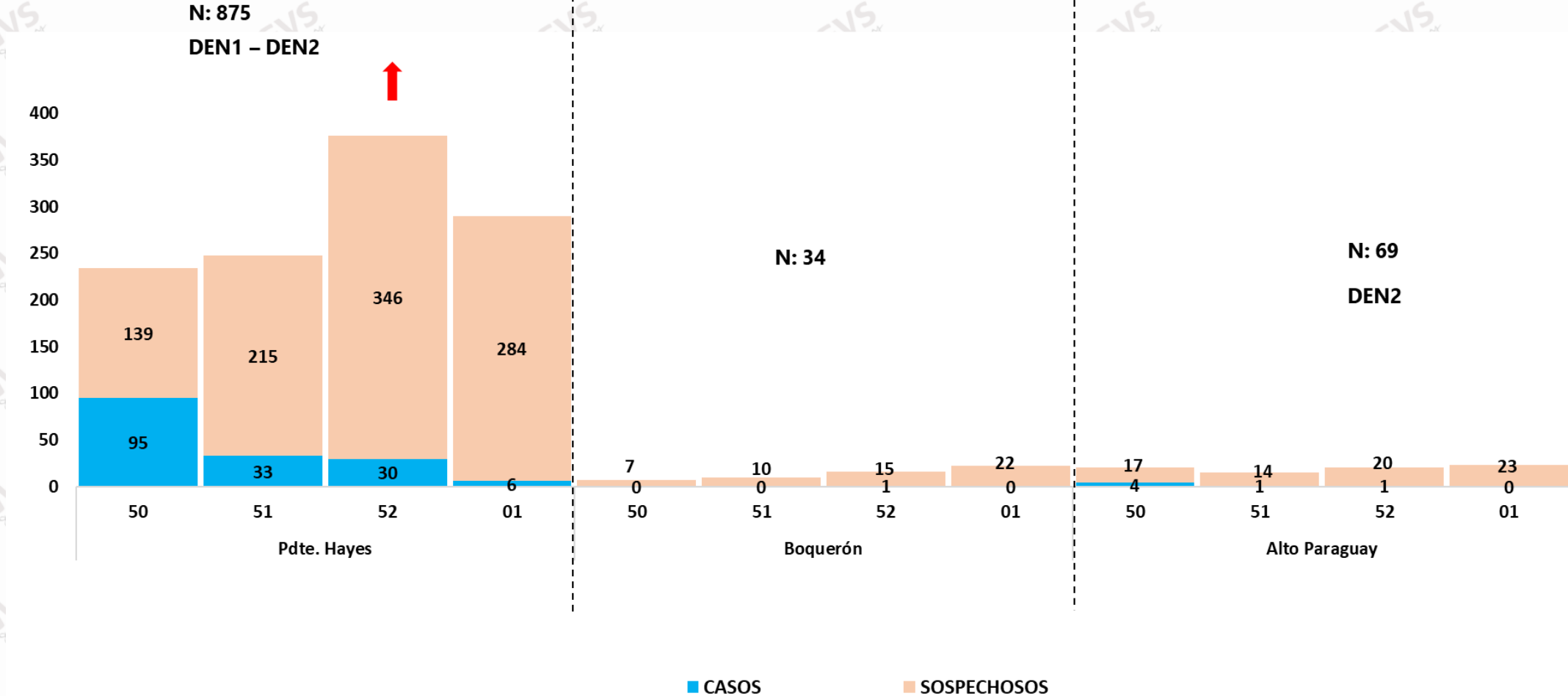
# Dengue

## CLASIFICACIÓN POR EJES – ULTIMAS 4 SEMANAS (SE 50/2023 A SE 01/2024) – EJE SUR



# Dengue

## CLASIFICACIÓN POR EJES – ULTIMAS 4 SEMANAS (SE 50/2023 A SE 01/2024) – EJE CHACO



# Dengue

ÚLTIMAS TRES SEMANAS (SE 51, 52/2023 Y 01/2024)

## CASOS, SOSPECHAS E INCIDENCIA DE DENGUE POR DEPARTAMENTO

DEPARTAMENTO	CASOS	SOSPECHAS	TOTAL	INCIDENCIA
CENTRAL	1.235	10.185	11.420	490
ASUNCION	513	4.646	5.159	990
ITAPUA	308	2.393	2.701	420
CAAGUAZU	120	2.502	2.622	450
PARAGUARI	342	1.722	2.064	785
SAN PEDRO	23	1.537	1.560	346
CORDILLERA	276	1.083	1.359	421
GUAIRA	280	790	1.070	455
PTE. HAYES	69	845	914	678
ÑEEMBUCU	25	552	577	629
ALTO PARANA	91	376	467	54
CANINDEYU	14	415	429	173
CAAZAPA	14	299	313	157
MISIONES	21	193	214	161
CONCEPCION	14	144	158	59
AMAMBAY	22	97	119	66
ALTO PARAGUAY	2	57	59	306
BOQUERON	1	47	48	68
<b>TOTAL</b>	<b>3.370</b>	<b>27.883</b>	<b>31.253</b>	<b>414</b>

- 71% de los casos provienen de Central, Asunción, Itapúa y Paraguarí.
- Todas las regiones, registran casos en las últimas tres semanas epidemiológicas.
- Del total de casos



# Dengue

ÚLTIMAS TRES SEMANAS (SE 51, 52/2023 Y 01/2024)



PARAGUÁI  
TESÁI HA TEKO  
PORÁVE  
MOTENONDEHA



## CASOS DE DENGUE POR DEPARTAMENTO, SEGÚN CLASIFICACIÓN

DEPARTAMENTO	CONFIRMADOS	PROBABLES	TOTAL
CENTRAL	925	310	1.235
ASUNCION	419	94	513
PARAGUARI	275	67	342
ITAPUA	82	226	308
GUAIRA	245	35	280
CORDILLERA	233	43	276
CAAGUAZU	25	95	120
ALTO PARANA	89	2	91
PTE. HAYES	37	32	69
ÑEEMBUCU	5	20	25
SAN PEDRO	18	5	23
AMAMBAY	21	1	22
MISIONES	17	4	21
CANINDEYU	1	13	14
CAAZAPA	3	11	14
CONCEPCION	11	3	14
ALTO PARAGUAY	2	0	2
BOQUERON	0	1	1
<b>TOTAL</b>	<b>2.408</b>	<b>962</b>	<b>3.370</b>

SOSPECHAS		
CON MUESTRA	SIN MUESTRA	TOTAL
13.601	14.282	27.883
49%	51%	100%

↓  
25% NS1 NEG

DEPARTAMENTOS	SOSPECHAS CON NS1 NEG	TOTAL DESCARTADOS
CENTRAL	1.002	743
ASUNCION	932	151
CAAGUAZU	346	47
ITAPUA	332	262
PTE. HAYES	207	58
GUAIRA	148	93
CORDILLERA	110	162
ÑEEMBUCU	102	21
PARAGUARI	77	210
CAAZAPA	74	13
CANINDEYU	42	21
BOQUERON	19	11
ALTO PARANA	9	72
MISIONES	9	68
SAN PEDRO	8	10
ALTO PARAGUAY	6	9
CONCEPCION	3	12
AMAMBAY	0	23
<b>TOTAL</b>	<b>3.426</b>	<b>1.986</b>

Dirección General de Vigilancia de la Salud | Dirección de Vigilancia y Respuesta a Emergencias en Salud Pública | Año 2024

Se incluye en el total 1 sospecha con SD en la variable barrio.



# Dengue

## VARIACIÓN PORCENTUAL DE DATOS ACUMULADOS (CASOS MÁS SOSPECHAS) POR SE, SEGÚN DEPARTAMENTO.

DEPARTAMENTOS	SE 52 (SE 50,51,52)	SE 01 (SE 51,52/2023 Y 01/2024)	%PORCENTUAL
AMAMBAY	61	119	95%
BOQUERON	25	48	92%
ALTO PARANA	281	467	66%
CANINDEYU	301	429	43%
CONCEPCION	114	158	39%
CAAZAPA	226	313	38%
ÑEEMBUCU	429	577	34%
CENTRAL	8.652	11.420	32%
CORDILLERA	1.088	1.359	25%
ASUNCION	4.147	5.159	24%
PTE. HAYES	755	914	21%
MISIONES	177	214	21%
PARAGUARI	1.730	2.064	19%
ITAPUA	2.395	2.701	13%
SAN PEDRO	1.390	1.560	12%
CAAGUAZU	2.426	2.622	8%
GUAIRA	1.019	1.070	5%
ALTO PARAGUAY	57	59	4%
<b>TOTAL</b>	<b>25.273</b>	<b>31.253</b>	<b>24%</b>



(-)Disminución



(+)Incremento

# Dengue

## ASUNCIÓN ULTIMAS TRES SEMANAS

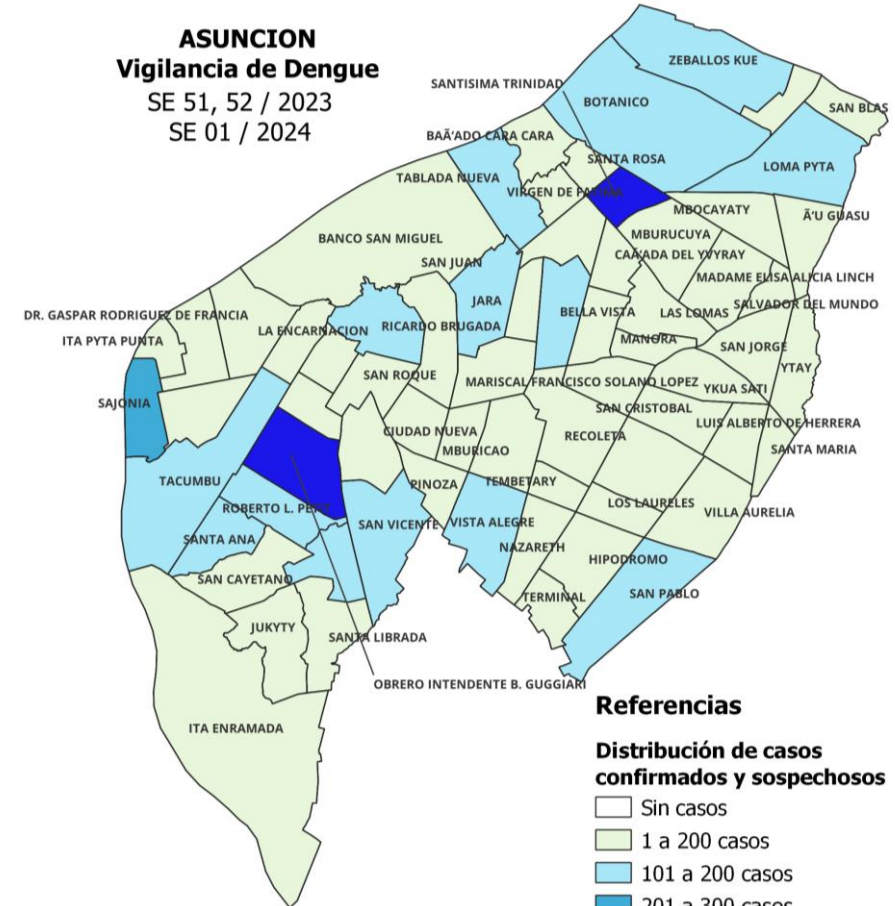


PARAGUAI  
TESAI HA TEKOK  
PORAVE  
MOTENONDEHA



BARRIOS DE ASUNCIÓN	CONFIRMADO	PROBABLE	SOSPECHOSO	TOTAL
OBRERO INTENDENTE B. GUGGIARI	18	6	327	351
SANTISIMA TRINIDAD	57	5	270	332
SAJONIA	16	6	235	257
ROBERTO L. PETIT	7	3	183	193
SAN VICENTE	25	5	159	189
SAN PABLO	16	7	162	185
REPUBLICANO	9	2	163	174
LOMA PYTA	6	6	160	172
BOTANICO	15	1	125	141
TABLADA NUEVA	34	0	97	131
SANTA ANA	3	0	128	131
BELLA VISTA	21	2	99	122
VISTA ALEGRE	13	3	103	119
JARA	13	1	104	118
ZEBALLOS CUE	3	3	103	109
RICARDO BRUGADA	6	0	98	104
TACUMBU	3	1	100	104
SAN CAYETANO	4	1	95	100
JUKYTY	1	0	93	94
TTE. SILVIO PETTIROSSI	7	2	69	78
BANCO SAN MIGUEL	6	0	72	78
ITA PYTA PUNTA	4	0	61	65
CIUDAD NUEVA	5	3	57	65
PINOZA	1	3	59	63
LAS MERCEDES	13	1	47	61
GENERAL JOSE EDUVIGIS DIAZ	3	2	55	60
MBURUCUYA	3	0	55	58
DR. GASPAR RODRIGUEZ DE FRANCIA	2	1	50	53
SAN ROQUE	4	0	49	53
MBURICAO	7	0	46	53
GENERAL BERNARDINO CABALLERO	5	1	44	50
OTROS BARRIOS	79	18	727	824
<b>TOTAL</b>	<b>409</b>	<b>83</b>	<b>4.195</b>	<b>4.687</b>

### ASUNCIÓN Vigilancia de Dengue SE 51, 52 / 2023 SE 01 / 2024



#### Referencias

#### Distribución de casos confirmados y sospechosos

- Sin casos
- 1 a 200 casos
- 201 a 300 casos
- 301 a 400 casos

No se incluyen en el total 472 notificaciones de SD en la variable barrio.

# Dengue

## CENTRAL – ULTIMAS TRES SEMANAS

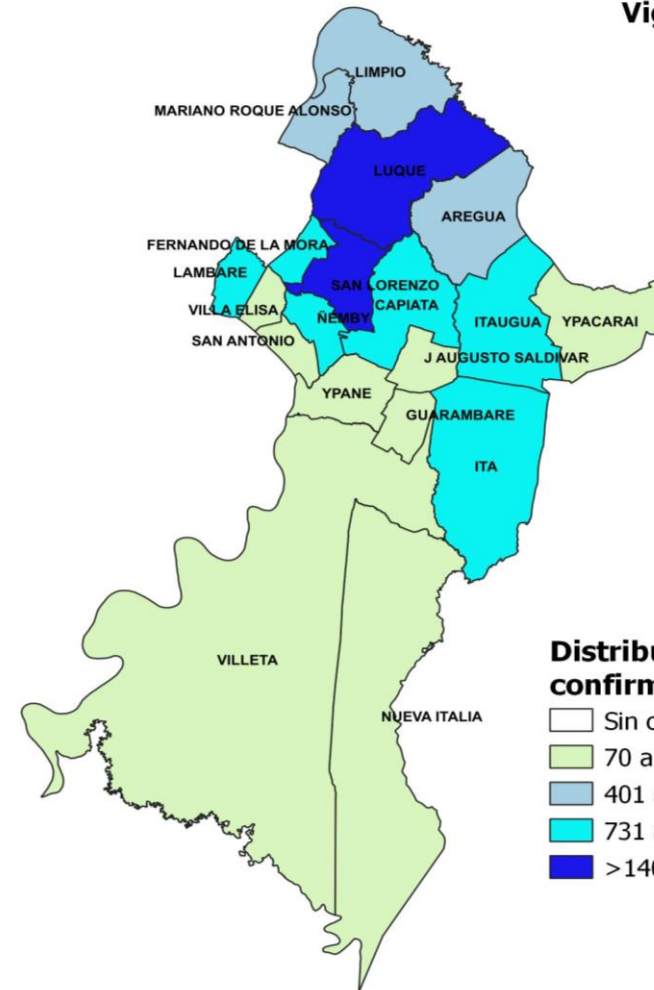
### Casos, sospechas e incidencia de dengue por distritos.

DISTRITOS DE CENTRAL	CASOS	SOSPECHOSO	TOTAL	INCIDENCIA
<b>SAN LORENZO</b>	<b>175</b>	<b>1.380</b>	<b>1.555</b>	593
<b>LUQUE</b>	<b>132</b>	<b>1.262</b>	<b>1.394</b>	473
<b>ITA</b>	<b>144</b>	<b>893</b>	<b>1.037</b>	1.196
<b>FDO DE LA MORA</b>	<b>131</b>	<b>809</b>	<b>940</b>	496
<b>LAMBARE</b>	<b>130</b>	<b>745</b>	<b>875</b>	458
ITAUGUA	58	761	819	676
CAPIATA	72	741	813	321
ÑEMBY	75	688	763	484
M. ROQUE ALONSO	61	575	636	569
LIMPIO	21	505	526	318
AREGUA	31	434	465	560
VILLA ELISA	41	289	330	388
YPANE	35	288	323	510
SAN ANTONIO	37	272	309	409
GUARAMBARE	23	162	185	421
J AUGUSTO SALDIVAR	25	121	146	255
VILLETA	13	120	133	299
YPACARAI	21	91	112	379
NUEVA ITALIA	10	49	59	447
<b>TOTAL</b>	<b>1.235</b>	<b>10.185</b>	<b>11.420</b>	<b>490</b>

El 51% de las notificaciones corresponden a cinco distritos de Central: San Lorenzo, Luque, Ita, Fdo. de la Mora y Lambaré.

### CENTRAL Vigilancia de Dengue

SE 51, 52 / 2023  
SE 1 / 2024



#### Distribución de casos confirmados y sospechosos

- Sin casos
- 70 a 400 casos
- 401 a 730 casos
- 731 a 1060
- >1400

# Dengue

## CENTRAL – ULTIMAS TRES SEMANAS

### Casos de dengue por distritos, según clasificación

DISTRITOS DE CENTRAL	CONFIRMADO	PROBABLE	TOTAL
SAN LORENZO	126	49	175
ITA	117	27	144
LUQUE	114	18	132
FDO DE LA MORA	92	39	131
LAMBARE	118	12	130
ÑEMBY	47	28	75
CAPIATA	57	15	72
MARIANO R. ALONSO	38	23	61
ITAUGUA	48	10	58
VILLA ELISA	20	21	41
SAN ANTONIO	17	20	37
YPANE	19	16	35
AREGUA	23	8	31
J AUGUSTO SALDIVAR	25	0	25
GUARAMBARE	19	4	23
LIMPIO	20	1	21
YPACARAI	8	13	21
VILLETA	10	3	13
NUEVA ITALIA	7	3	10
<b>TOTAL</b>	<b>925</b>	<b>310</b>	<b>1.235</b>

58% de los casos provienen de San Lorenzo, Itá, Luque, Fdo. de la Mora y Lambaré.



SOSPECHAS		
CON MUESTRA	SIN MUESTRA	TOTAL
5.185	5.000	10.185
51%	49%	100%

↓  
19% NS1 NEG

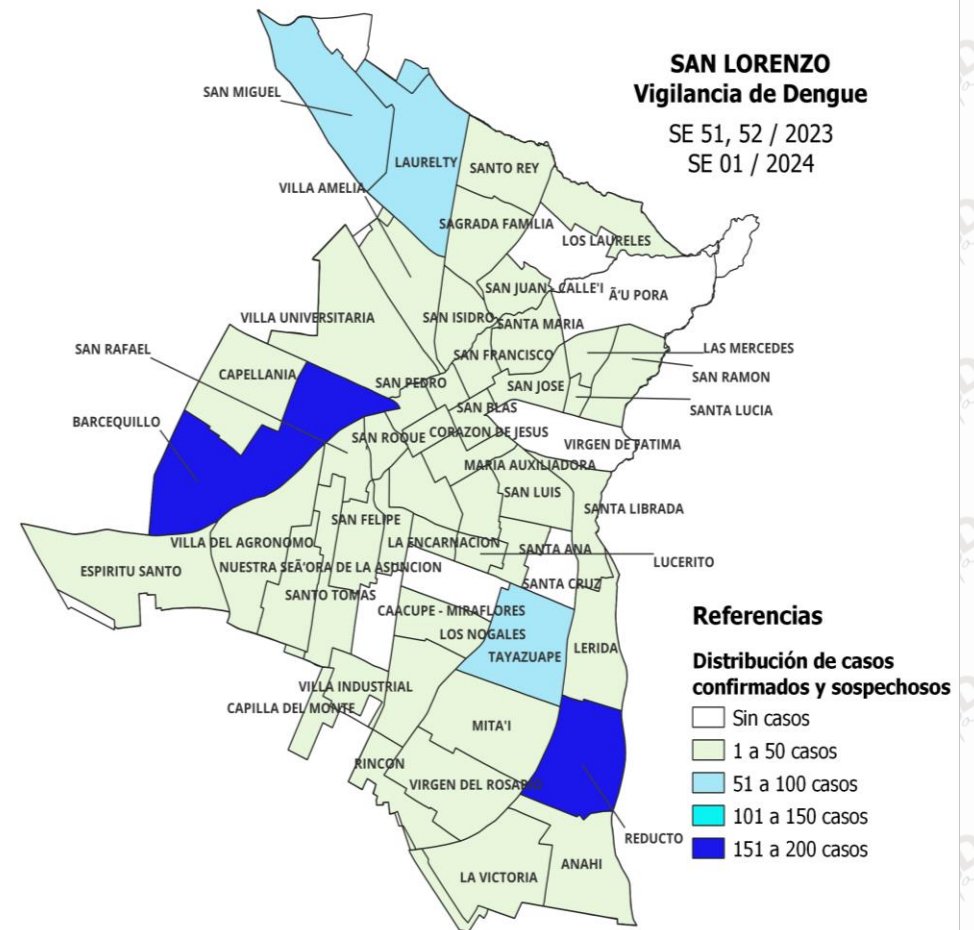
DISTRITOS	SOSPECHAS CON NS1 NEG	TOTAL DESCARTADOS
MARIANO ROQUE ALONSO	214	50
ITA	143	28
SAN LORENZO	111	166
FERNANDO DE LA MORA	108	30
LUQUE	60	79
YPANE	53	5
LAMBARE	52	88
ITAUGUA	50	31
ÑEMBY	44	60
VILLETA	32	18
CAPIATA	31	67
LIMPIO	25	23
SAN ANTONIO	22	6
YPACARAI	18	21
VILLA ELISA	17	8
AREGUA	13	13
NUEVA ITALIA	5	20
J AUGUSTO SALDIVAR	3	8
GUARAMBARE	1	22
<b>TOTAL</b>	<b>1.002</b>	<b>743</b>

# Dengue

## BARRIOS CON MAYORES NOTIFICACIONES EN EL DEPARTAMENTO CENTRAL – ULTIMAS TRES SEMANAS

### SAN LORENZO

BARRIOS	CONFIRMADOS	PROBABLES	SOSPECHOSO	TOTAL
<b>BARCEQUILLO</b>	<b>21</b>	<b>8</b>	<b>158</b>	<b>187</b>
<b>REDUCTO</b>	<b>14</b>	<b>5</b>	<b>133</b>	<b>152</b>
LAURELTY	6	2	85	93
SAN MIGUEL	3	0	53	56
SAN ISIDRO	3	3	44	50
TAYAZUAPE	3	1	45	49
SAGRADA FAMILIA	6	1	38	45
SAN JUAN - CALLE	4	3	37	44
SANTA MARIA	1	3	36	40
ANAHI	4	2	30	36
FATIMA	1	2	31	34
MARIA AUXILIADORA	2	0	32	34
SANTO TOMAS	5	0	28	33
LUCERITO	4	1	27	32
SAN BLAS	0	1	29	30
CAPELLANIA	1	0	28	29
VIRGEN DE LOS REMEDIOS	1	1	26	28
SAN JOSE	3	0	25	28
VILLA INDUSTRIAL	2	1	24	27
SAN LUIS	4	2	20	26
VILLA AMELIA	2	0	23	25
LAS MERCEDES	0	1	21	22
OTROS Y SD	36	12	407	455
<b>TOTAL</b>	<b>126</b>	<b>49</b>	<b>1.380</b>	<b>1.555</b>



# Dengue

## BARRIOS CON MAYORES NOTIFICACIONES EN EL DEPARTAMENTO CENTRAL – ULTIMAS TRES SEMANAS

### LUQUE

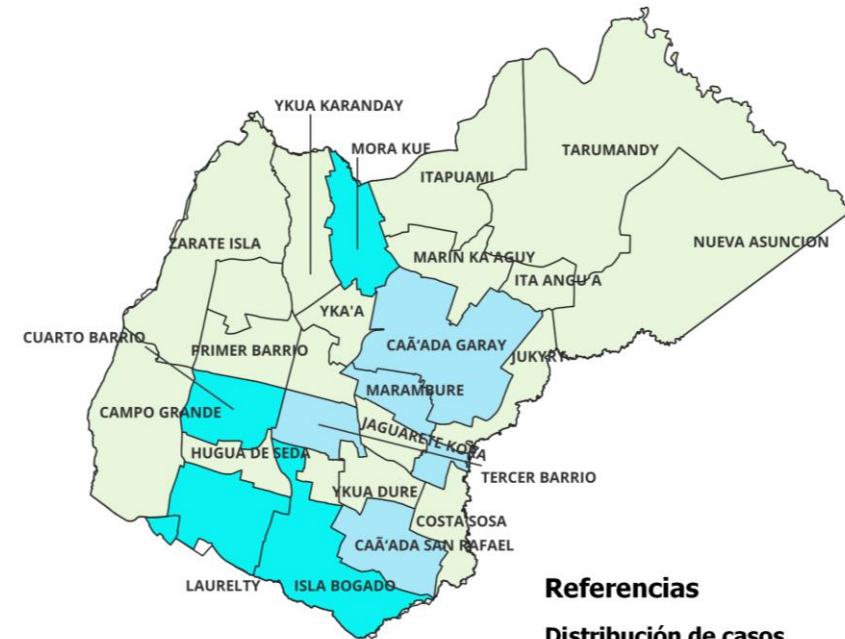
BARRIOS	CONFIRMADOS	PROBABLES	SOSPECHOSO	TOTAL
CUARTO BARRIO	7	2	121	130
LAURELTY	16	1	101	118
ISLA BOGADO	15	1	101	117
MORA CUE	3	2	104	109
TERCER BARRIO	3	1	58	62
MARAMBURE	4	0	53	57
CAÑADA SAN RAFAEL	2	1	50	53
CAÑADA GARAY	2	0	49	51
COSTA SOSA	2	0	41	43
SEGUNDO BARRIO	1	0	41	42
TARUMANDY	2	0	36	38
YCA A	2	0	36	38
LOMA MERLO	2	2	33	37
MACA-I	0	0	37	37
ITAPUAMI 2	1	0	34	35
PRIMER BARRIO	5	0	24	29
ITAPUAMI 1	2	1	23	26
CAMPO GRANDE	0	0	26	26
YCUA DURE	1	1	23	25
ASENT TARUMANDY 1	0	0	22	22
YCUA CARANDAY	2	0	20	22
YUKYRY	1	0	21	22
OTROS Y SD	41	6	208	255
<b>TOTAL</b>	<b>114</b>	<b>18</b>	<b>1.262</b>	<b>1.394</b>

Se incluyen en el total 135 notificaciones de SD en la variable barrio.

### LUQUE Vigilancia de Dengue

SE 51, 52 / 2023

SE 01 / 2024



#### Referencias

#### Distribución de casos confirmados y sospechosos

- Sin casos
- 1 a 50 casos
- 51 a 100 casos
- 101 a 150 casos

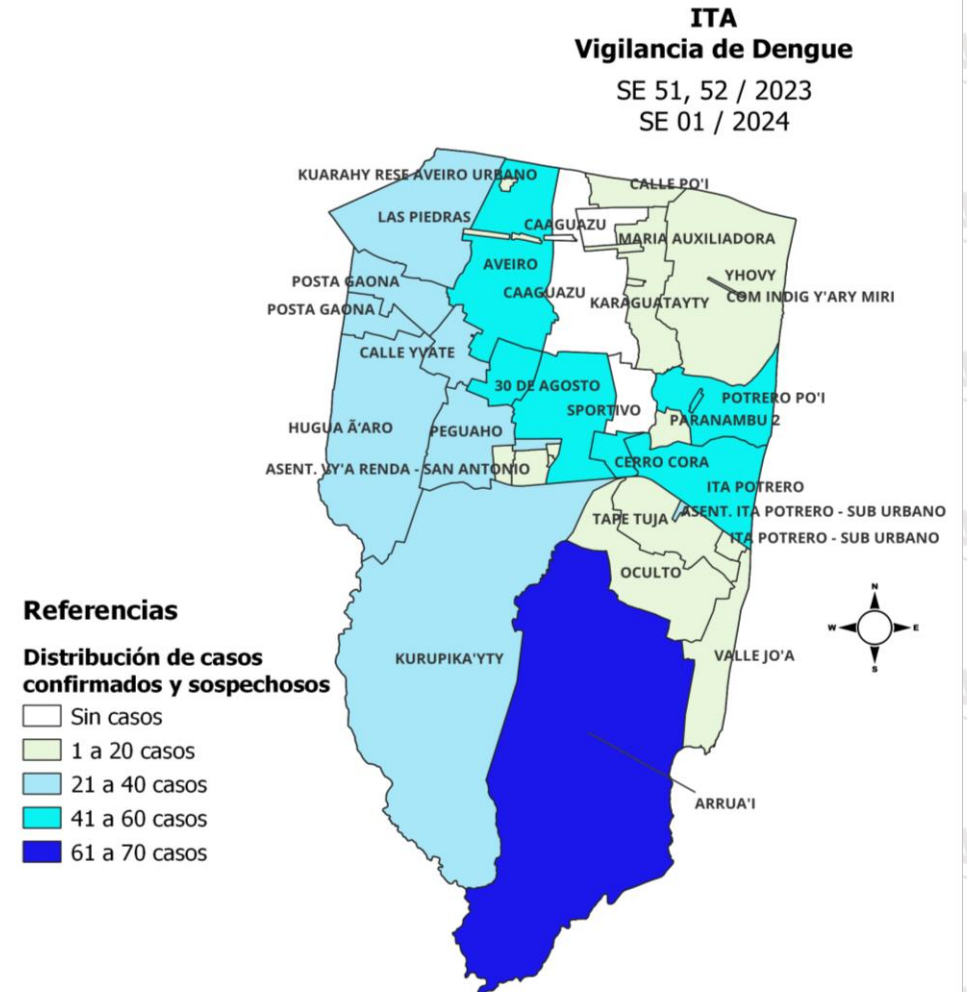
# Dengue

## BARRIOS CON MAYORES NOTIFICACIONES EN EL DEPARTAMENTO CENTRAL – ÚLTIMAS TRES SEMANAS

### ITÁ

BARRIOS	CONFIRMADO	PROBABLE	SOSPECHOSO	TOTAL
ARRUA'I	4	3	64	71
KA'AGUASU	6	0	62	68
SAN BLAS	11	2	51	64
POTRERO PO'I	2	0	50	52
ITA POTRERO	5	2	43	50
30 DE AGOSTO	7	2	38	47
CERRO KORA	11	3	32	46
AVEIRO	3	1	40	44
SPORTIVO	7	4	32	43
POSTA GAONA	4	1	35	40
SAN ANTONIO - FRACCION LAS PERLAS	7	1	28	36
CALLE YVATE	6	0	24	30
HUGUA ÑARO	2	1	25	28
PEGUAJHO	1	0	26	27
KURUPIKA'YTY	2	2	22	26
LAS PIEDRAS	2	0	22	24
ASENT. ITA POTRERO	1	0	20	21
YHOVY	0	0	18	18
ASENT. SAN ANTONO- NUEVA ESPERANZA	3	0	11	14
ASENT. SAN ANTONIO-JEROVIA	7	0	7	14
PARANÁMBU 2	3	1	9	13
KARAGUATAYTY	5	0	7	12
OTROS BARRIOS	2	1	36	39
<b>TOTAL</b>	<b>117</b>	<b>27</b>	<b>893</b>	<b>1.037</b>

Se incluyen en el total 210 notificaciones de SD en la variable barrio.



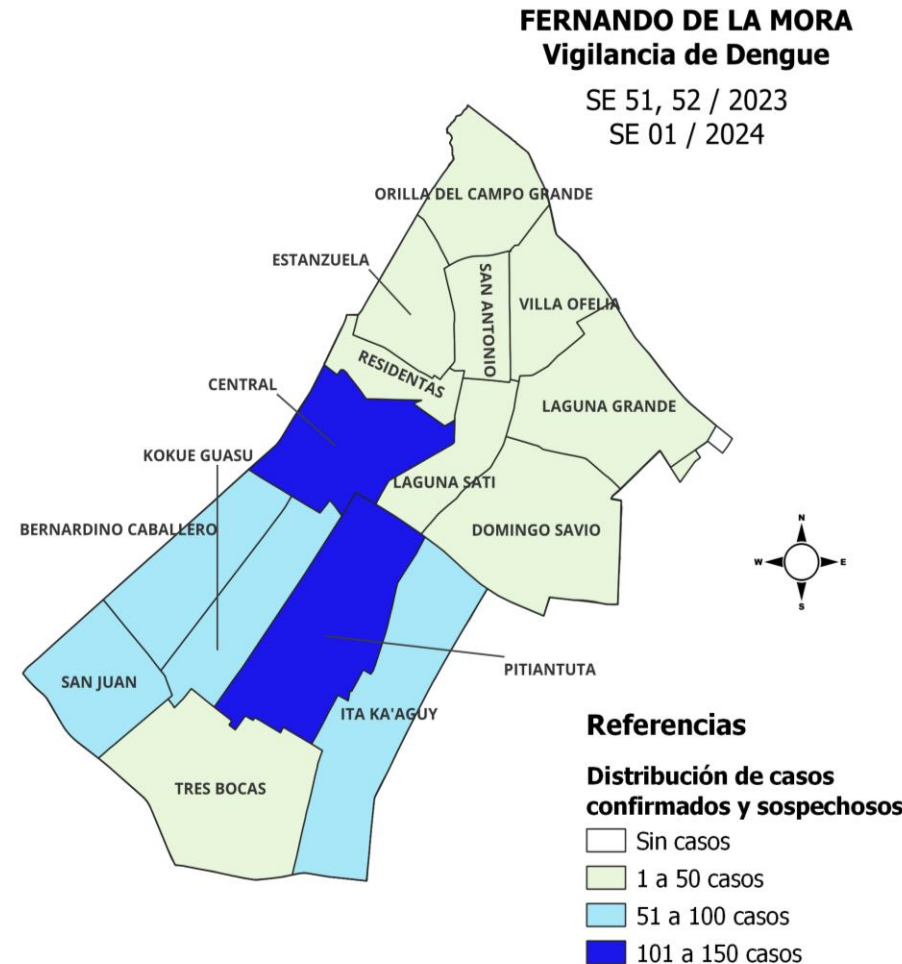
# Dengue

## BARRIOS CON MAYORES NOTIFICACIONES EN EL DEPARTAMENTO CENTRAL – ULTIMAS TRES SEMANAS

### FDO. DE LA MORA

BARRIOS	CONFIRMADO	PROBABLE	SOSPECHOSO	TOTAL
PITIAANTUTA	12	5	98	115
CENTRAL	16	2	91	109
ITA KA'AGUY	8	4	77	89
KOKUE GUASU	11	3	69	83
BERNARDINO CABALLERO	3	3	64	70
SAN JUAN	4	3	58	65
VILLA OFELIA	3	0	44	47
DOMINGO SAVIO	6	1	38	45
LAGUNA SATI	3	0	41	44
ESTANZUELA	6	1	31	38
TRES BOCAS	5	3	25	33
RESIDENTAS	3	3	26	32
LAGUNA GRANDE	0	3	24	27
SAN ANTONIO	3	0	15	18
ORILLA DEL CAMPO GRANDE	0	0	9	9
SANTA MARIA	0	0	3	3
SANTA TERESA	0	0	2	2
ICUA SATI	1	0	0	1
SAN MIGUEL	0	0	1	1
SAN RIO	0	1	0	1
LAS RESIDENTAS	0	1	0	1
3 BOCAS	0	0	1	1
LOS LAPACHOS	0	0	1	1
<b>TOTAL</b>	<b>92</b>	<b>39</b>	<b>809</b>	<b>940</b>

Se incluyen en el total 105 notificaciones de SD en la variable barrio.





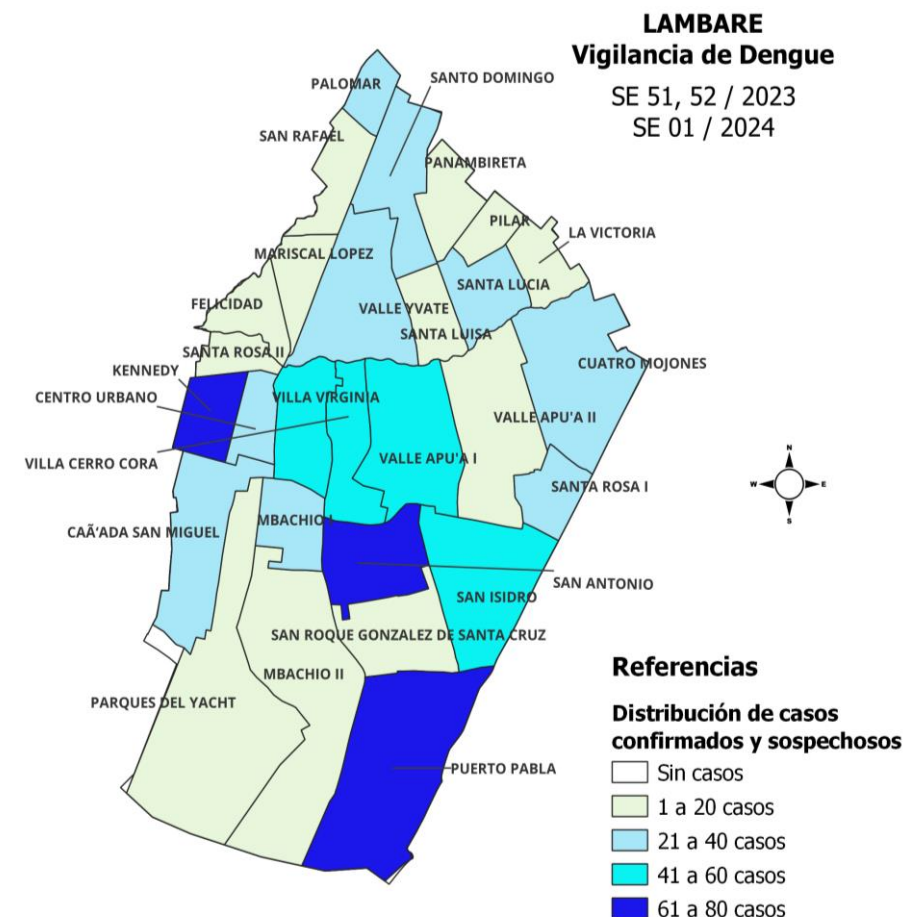
# Dengue

## BARRIOS CON MAYORES NOTIFICACIONES EN EL DEPARTAMENTO CENTRAL – ULTIMAS TRES SEMANAS

### LAMBARÉ

BARRIOS	CONFIRMADO	PROBABLE	SOSPECHOSO	TOTAL
PUERTO PABLA	6	2	60	68
VALLE APU'A I	12	3	52	67
SAN ANTONIO	10	1	54	65
KENNEDY	8	1	52	61
SAN ISIDRO	7	0	52	59
VILLA CERRO CORA	17	0	33	50
VILLA VIRGINIA	4	0	39	43
SANTA ROSA I	7	0	31	38
CENTRO URBANO	5	0	33	38
CAÑADA SAN MIGUEL	0	0	37	37
SANTO DOMINGO	6	0	30	36
SANTA LUCIA	5	1	30	36
VALLE YVATE	7	1	26	34
PALOMAR	5	1	22	28
CUATRO MOJONES	5	1	28	34
MBACHIO I	2	0	21	23
SAN ROQUE GONZALEZ DE SANTACRUZ	1	0	17	18
MBACHIO II	0	0	16	16
SANTA ROSA II	0	0	14	14
VALLE APU'A II	0	0	14	14
LA VICTORIA	1	0	12	13
SANTA LUISA	0	0	11	11
SAN RAFAEL	2	1	7	10
FELICIDAD	1	0	6	7
PANAMBIRETA	2	0	3	5
PILAR	0	0	3	3
CERRO CORA	1	0	1	2
ITA YVATE	1	0	0	1
VILLA MIRTA	0	0	1	1
SOLARES	0	0	1	1
SANTO ROSARIO II	0	0	1	1
VILLA POLICIAL	0	0	1	1
PARQUES DEL YACHT	0	0	1	1
<b>TOTAL</b>	<b>118</b>	<b>12</b>	<b>745</b>	<b>875</b>

Se incluyen en el total 39 notificaciones de SD en la variable barrio.



# Dengue

## DEPARTAMENTOS Y DISTRITOS CON MAYORES NOTIFICACIONES— ULTIMAS TRES SEMANAS

ITAPUA	CONFIRMADO	PROBABLE	SOSPECHOSO	TOTAL
<b>ENCARNACION</b>	<b>53</b>	<b>128</b>	<b>1.130</b>	<b>1.311</b>
CAMBYRETA	16	23	213	252
HOHENAU	1	13	215	229
CORONEL BOGADO	1	7	116	124
OBLIGADO	0	10	90	100
NATALIO	0	6	85	91
TOMAS ROMERO PEREIRA	0	11	74	85
FRAM	2	4	53	59
JESUS	1	8	40	49
EDELIRA	0	0	44	44
PIRAPO	1	0	41	42
TRINIDAD	0	3	37	40
CAPITAN MIRANDA	1	5	26	32
ITAPUA POTY	0	0	30	30
SAN PEDRO DEL PARANA	0	2	26	28
SAN JUAN DEL PARANA	3	1	24	28
BELLA VISTA	0	1	23	24
GENERAL ARTIGAS	0	0	19	19
CARMEN DEL PARANA	0	0	19	19
CAPITAN MEZA	0	0	17	17
SAN RAFAEL DEL PARANA	1	0	13	14
GENERAL DELGADO	0	0	11	11
SAN COSME Y DAMIAN	0	0	10	10
CARLOS ANTONIO LOPEZ	0	0	9	9
ALTO VERA	0	0	9	9
YATYTAY	1	3	5	9
LA PAZ	0	0	5	5
NUEVA ALBORADA	0	0	4	4
MAYOR OTAÑO	1	1	2	4
LEANDRO OVIEDO	0	0	3	3
<b>TOTAL</b>	<b>82</b>	<b>226</b>	<b>2.393</b>	<b>2.701</b>

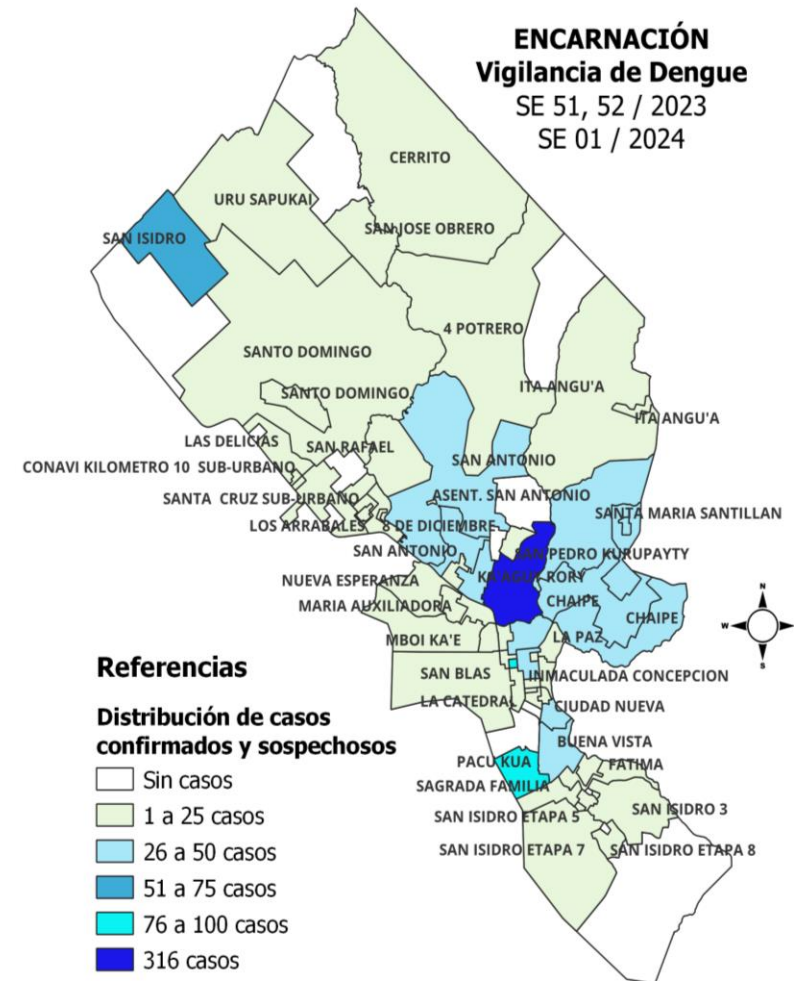
# Dengue

## BARRIOS CON MAYORES NOTIFICACIONES EN EL DEPARTAMENTO DE ITAPUA – ULTIMAS TRES SEMANAS

### ENCARNACIÓN

BARRIOS DE ENCARNACION	CONFIRMADOS	PROBABLES SOSPECHAS	TOTAL
<b>SAN PEDRO</b>	<b>23</b>	<b>31</b>	<b>262</b>
ZONA ALTA	1	11	73
PACU KUA	4	6	69
<b>SAN ISIDRO</b>	<b>8</b>	<b>5</b>	<b>60</b>
CHAIPE	0	3	40
SANTA MARIA SANTILLAN	1	2	34
ARROYO PORA	0	3	31
SAN ROQUE GONZALEZ	0	5	28
CIUDAD NUEVA	0	4	29
GENERAL BERNARDINO CABALLERO	0	5	27
BUENA VISTA	1	1	25
SAN ANTONIO	1	1	25
KA'AGUY RORY	1	6	20
CENTRO	1	5	21
INMACULADA CONCEPCIÓN	0	0	26
SANTO DOMINGO	2	2	18
ITA PASO SUB-URBANO	1	1	18
QUITERIA	0	2	15
NUEVA ESPERANZA	1	4	11
SAN PEDRO KURUPAYTY	0	2	12
LA VICTORIA	0	2	12
8 DE DICIEMBRE	1	1	11
LA CATEDRAL	1	1	11
FATIMA	1	0	10
MARIA AUXILIADORA	0	0	11
KENNEDY	0	2	8
LOS ARRAVALES	1	0	9
VILLA CANDIDA	0	3	7
OTRO BARRIOS Y SD	4	20	207
<b>TOTAL</b>	<b>53</b>	<b>128</b>	<b>1.130</b>

Se incluyen en el total 70 notificaciones de SD en la variable barrio.



# Dengue

## DEPARTAMENTOS Y DISTRITOS CON MAYORES NOTIFICACIONES— ULTIMAS TRES SEMANAS

CAAGUAZU	CONFIRMADO	PROBABLE	SOSPECHOSO	TOTAL
<b>CORONEL OVIEDO</b>	<b>11</b>	<b>73</b>	<b>1.877</b>	<b>1.961</b>
CAAGUAZU	9	8	359	376
SAN JOSE DE LOS ARROYOS	0	8	43	51
NUEVA LONDRES	0	0	30	30
J EULOGIO ESTIGARRIBIA	0	0	25	25
YHU	0	0	24	24
NUEVA TOLEDO	3	0	20	23
DR. JUAN MANUEL FRUTOS	0	2	21	23
LA PASTORA	0	0	23	23
CARAYAO	0	0	19	19
REPATRIACION	0	0	13	13
SANTA ROSA DEL MBUTUY	0	0	11	11
R.I. 3 CORRALES	0	0	8	8
SIMON BOLIVAR	0	1	5	6
VAQUERIA	1	0	5	6
TEMBIAPORA	0	3	3	6
CECILIO BAEZ	0	0	5	5
RAUL ARSENIO OVIEDO	1	0	4	5
JOSE DOMINGO OCAMPOS	0	0	3	3
SAN JOAQUIN	0	0	2	2
MCAL. FRANCISCO SOLANO LÓPEZ	0	0	1	1
3 DE FEBRERO	0	0	1	1
<b>TOTAL</b>	<b>25</b>	<b>95</b>	<b>2502</b>	<b>2622</b>

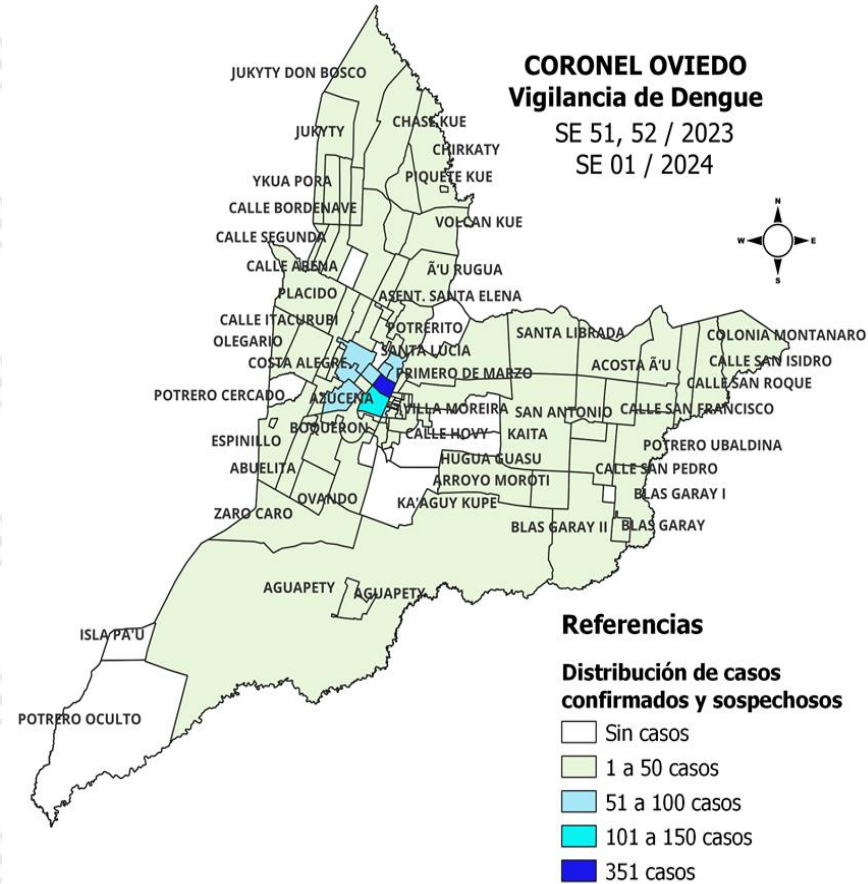
# Dengue

## BARRIOS CON MAYORES NOTIFICACIONES EN EL DEPARTAMENTO CAAGUAZU – ULTIMAS TRES SEMANAS

### CORONEL OVIEDO

BARRIOS DE OVIEDO	CONFIRMADOS	PROBABLES	SOSPECHAS	TOTAL
<b>12 DE JUNIO</b>	<b>2</b>	<b>10</b>	<b>339</b>	<b>351</b>
AZUCENA	1	5	115	121
SAN ISIDRO	0	3	96	99
PRIMERO DE MARZO	0	4	87	91
CAPITAN ROA	1	7	79	87
COSTA ALEGRE	0	4	81	85
MARISTAS I	0	0	64	64
SAN MIGUEL	1	0	61	62
CENTRO	0	4	57	61
JOSE ALFONSO GODOY	0	2	38	40
ASENT. SANTA LUCIA	1	1	35	37
GENERAL DIAZ	0	1	33	34
ASENT. LAS MERCEDES 1	0	2	31	33
CALLE HOVY	0	1	32	33
AGUAPETY	0	0	27	27
UNIVERSITARIO	1	0	24	25
POTRERITO	1	0	22	23
SAN LUIS	0	0	22	22
GENERAL BERNARDINO CABALLERO	0	0	22	22
POTRERO CUE	0	0	21	21
CALLE SAN ISIDRO	1	1	18	20
ABUELITA	0	2	18	20
VILLA DEL MAESTRO	0	0	19	19
CALLE ITACURUBI	0	0	18	18
TUJU PUKU	0	1	17	18
ESPINILLO	0	3	15	18
CALLE ARROZ	0	1	15	16
BALCON OVETENSE	1	1	14	16
ZARO CARO	0	1	14	15
CALLE GIMENEZ	0	0	15	15
ACOSTA ÑU	1	1	13	15
CIUDAD NUEVA	0	1	13	14
CALLE MOREIRA	0	0	14	14
ÑU RUGUA	0	0	12	12
BLAS GARAY II	0	0	11	11
NUEVO HORIZONTE- SUB URBANO	0	0	10	10
OTROS BARRIOS Y SD	0	17	355	372
<b>TOTAL</b>	<b>11</b>	<b>73</b>	<b>1.877</b>	<b>1.961</b>

Se incluyen en el total 141 notificaciones de SD en la variable barrio.



# Dengue

## DEPARTAMENTOS Y DISTRITOS CON MAYORES NOTIFICACIONES– ULTIMAS TRES SEMANAS

PARAGUARI	CONFIRMADO	PROBABLE	SOSPECHOSO	TOTAL
PARAGUARI	124	32	565	721
YAGUARON	37	3	288	328
CARAPEGUA	32	17	268	317
PIRAYU	47	3	145	195
SAN ROQUE GONZALEZ	7	2	102	111
QUIINDY	1	2	86	89
YBYCUI	12	3	66	81
LA COLMENA	5	2	35	42
ACAHAY	3	1	34	38
ESCOBAR	3	0	25	28
GENERAL BERNARDINO CABALLERO	1	1	20	22
YVYTIMI	2	0	19	21
CAAPUCU	0	0	20	20
SAPUCAI	0	0	18	18
TEBICUARY-MI	0	1	12	13
QUYQUYHO	0	0	11	11
MBUYAPEY	1	0	8	9
<b>TOTAL</b>	<b>275</b>	<b>67</b>	<b>1.722</b>	<b>2.064</b>

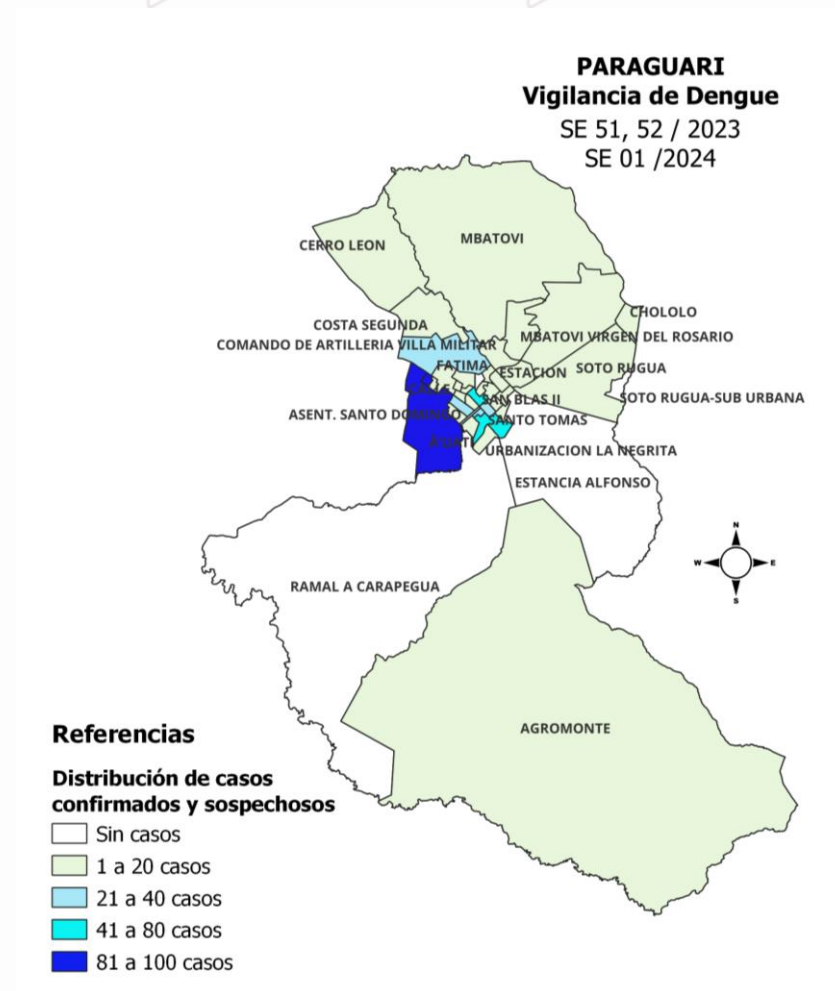
# Dengue

## DEPARTAMENTOS Y DISTRITOS CON MAYORES NOTIFICACIONES— ULTIMAS TRES SEMANAS

### PARAGUARI

BARRIOS DE PARAGUARI	CONFIRMADOS	PROBABLES SOSPECHAS	TOTAL
ÑUATI	22	7	65
SAN FRANCISCO	14	4	46
CENTRO	6	1	49
COSTA PRIMERA	2	1	32
ASENT. SANTO DOMINGO	8	2	18
ALBORADA	8	1	18
SANTO DOMINGO	4	0	19
SANTO TOMAS	1	0	21
SANTA CATALINA	3	1	14
CERRO LEON	1	0	17
COSTA SEGUNDA	5	1	10
VIRGEN DE CAACUPE	6	0	9
SAN BLAS II	2	1	11
SOTO RUGUA	2	1	11
SAN MIGUEL	5	0	9
CALLE	0	0	12
SAN BLAS	3	1	8
MBATOVI	4	0	7
URBANIZACION ARASA POTY	1	1	8
OTROS BARRIOS Y SD	27	10	181
<b>TOTAL</b>	<b>124</b>	<b>32</b>	<b>565</b>

Se incluyen en el total 138 notificaciones de SD en la variable barrio.



## DEPARTAMENTOS Y DISTRITOS CON MAYORES NOTIFICACIONES– ULTIMAS TRES SEMANAS

SAN PEDRO	CONFIRMADO	PROBABLE	SOSPECHOSO	TOTAL
<b>SAN PEDRO DEL YKUAMANDYJU</b>	<b>4</b>	<b>1</b>	<b>444</b>	<b>449</b>
SAN ESTANISLAO	2	1	168	171
SANTA ROSA DEL AGUARAY	1	0	143	144
VILLA DEL ROSARIO - SPS	0	0	104	104
CHORE	5	0	93	98
GENERAL ELIZARDO AQUINO - SPS	0	1	85	86
GUAJAYVI	0	0	73	73
LIMA	0	0	63	63
GENERAL ELIZARDO AQUINO - SPN	0	0	57	57
ITACURUBI DEL ROSARIO	1	0	50	51
NUEVA GERMANIA	0	0	50	50
CAPIIBARY	0	0	41	41
TACUATI	3	0	27	30
GENERAL RESQUIN	1	0	26	27
ANTEQUERA	0	0	25	25
UNION	0	0	21	21
25 DE DICIEMBRE	1	1	17	19
YATAITY DEL NORTE	0	0	16	16
VILLA DEL ROSARIO - SPN	0	1	14	15
LIBERACION	0	0	9	9
YRYVU CUA	0	0	4	4
SAN PABLO	0	0	4	4
SAN VICENTE PANCHOLO	0	0	2	2
SAN JOSE DEL ROSARIO - SPS	0	0	1	1
<b>TOTAL</b>	<b>18</b>	<b>5</b>	<b>1.537</b>	<b>1.560</b>



# Dengue

## DEPARTAMENTOS Y DISTRITOS CON MAYORES NOTIFICACIONES— ULTIMAS TRES SEMANAS

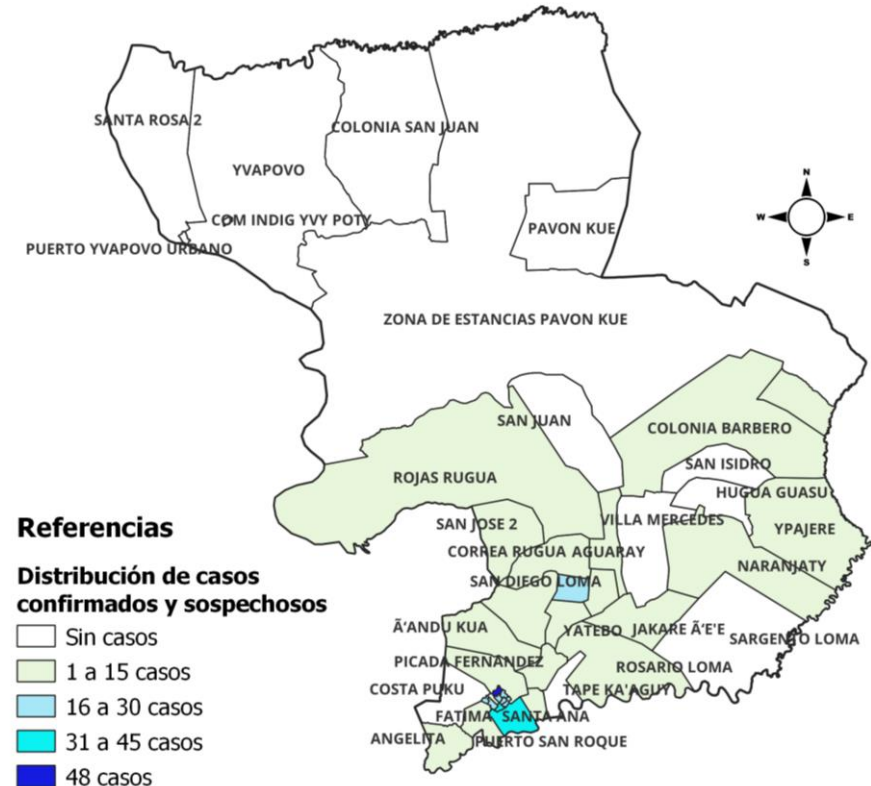
### SAN PEDRO DEL YKUAMANDYJU

BARRIOS DE SAN PEDRO DEL YKUAMANDYJU	CONFIRMADOS	PROBABLES	SOSPECHAS	TOTAL
<b>SAN RAFAEL</b>	<b>1</b>	<b>0</b>	<b>47</b>	<b>48</b>
SANTA ANA	1	0	43	44
MARIA AUXILIADORA	0	0	25	25
NUESTRA SEÑORA DE LA ASUNCION	0	0	23	23
INMACULADA 2	0	0	21	21
SAN JOSE	0	0	20	20
FATIMA	1	0	17	18
CAÑADA	0	0	17	17
INMACULADA	0	0	16	16
SAN MIGUEL	0	0	15	15
COLONIA BARBERO	0	0	12	12
ASENT. VIRGEN DE FATIMA	0	0	10	10
CORREA RUGUA	0	0	10	10
SAN ROQUE	1	0	8	9
ANGELITA	0	0	8	8
YATEBO	0	1	6	7
AGUARAY	0	0	6	6
ÑANDUCUA	0	0	6	6
LOMA PYTA	0	0	6	6
CURUPAYTY	0	0	5	5
ZOLABARRIETA	0	0	5	5
AGUARAYMI	0	0	5	5
OTROS BARRIOS Y SD	0	0	113	113
<b>TOTAL</b>	<b>4</b>	<b>1</b>	<b>444</b>	<b>449</b>

Se incluyen en el total 65 notificaciones de SD en la variable barrio.

### SAN PEDRO DEL YKUAMANDYJU Vigilancia de Dengue

SE 51, 52 / 2023  
SE 01 / 2024



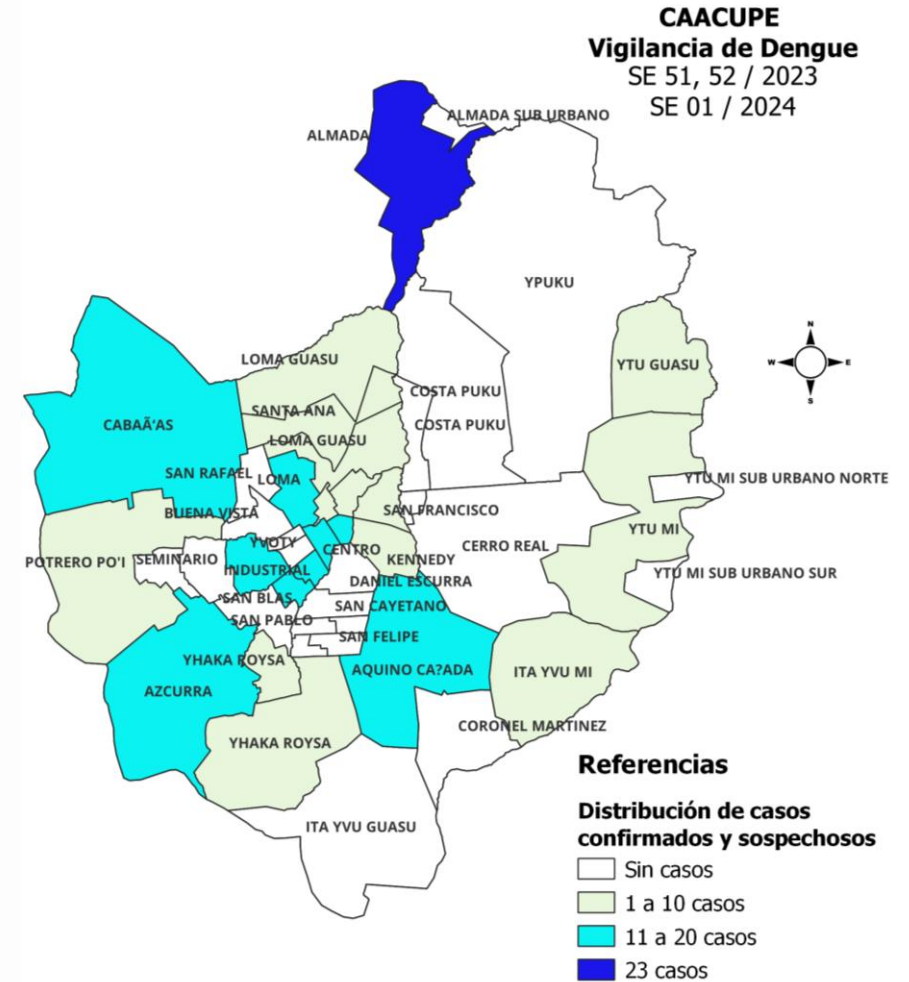
# Dengue

## DEPARTAMENTOS Y DISTRITOS CON MAYORES NOTIFICACIONES— ULTIMAS TRES SEMANAS

### CAACUPE

BARRIOS DE CAACUPE	CONFIRMADOS	PROBABLES	SOSPECHAS	TOTAL
ALMADA	11	0	12	23
CABAÑAS	4	0	14	18
LOMA	5	0	13	18
SAN BLAS	7	0	10	17
AQUINO CAÑADA	5	0	12	17
CENTRO	5	0	12	17
ALEGRE	6	1	8	15
INDUSTRIAL	4	1	7	12
AZCURRA	5	0	6	11
SAN MIGUEL	3	2	6	11
YHAKA ROYSA	3	0	7	10
LOMA GUASU	0	0	10	10
YTU GUASU	5	0	4	9
YTU MI	3	0	5	8
POTRERO POI	2	0	6	8
SAN FRANCISCO	1	0	7	8
ITA YVU MI	3	1	2	6
TUPASY YKUA	3	0	3	6
SANTA ANA	2	0	4	6
KENNEDY	1	0	4	5
GENERAL DIAZ	1	0	4	5
OTROS BARRIOS Y SD	21	1	44	66
<b>TOTAL</b>	<b>100</b>	<b>6</b>	<b>200</b>	<b>306</b>

Se incluyen en el total 33 notificaciones de SD en la variable barrio.



# Dengue

## DEPARTAMENTOS Y DISTRITOS CON MAYORES NOTIFICACIONES– ULTIMAS TRES SEMANAS

GUAIRA	CONFIRMADO	PROBABLE	SOSPECHOSO	TOTAL
VILLARRICA	184	1	315	500
COLONIA INDEPENDENCIA	4	14	118	136
ITURBE	0	10	77	87
MBOCAYATY	19	4	60	83
PASO YOBAI	0	0	46	46
YATAITY	11	2	31	44
MAURICIO JOSE TROCHE	3	3	35	41
BORJA	0	1	25	26
FELIX PEREZ CARDOZO	11	0	12	23
NATALICIO TALAVERA	1	0	16	17
ITAPE	3	0	13	16
SAN SALVADOR	1	0	10	11
CORONEL MARTINEZ	2	0	9	11
JOSE FASSARDI	1	0	8	9
ÑUMI	3	0	5	8
GENERAL EUGENIO A. GARAY	1	0	4	5
TEBICUARY	1	0	4	5
DR. BOTTRELL	0	0	2	2
<b>TOTAL</b>	<b>245</b>	<b>35</b>	<b>790</b>	<b>1.070</b>

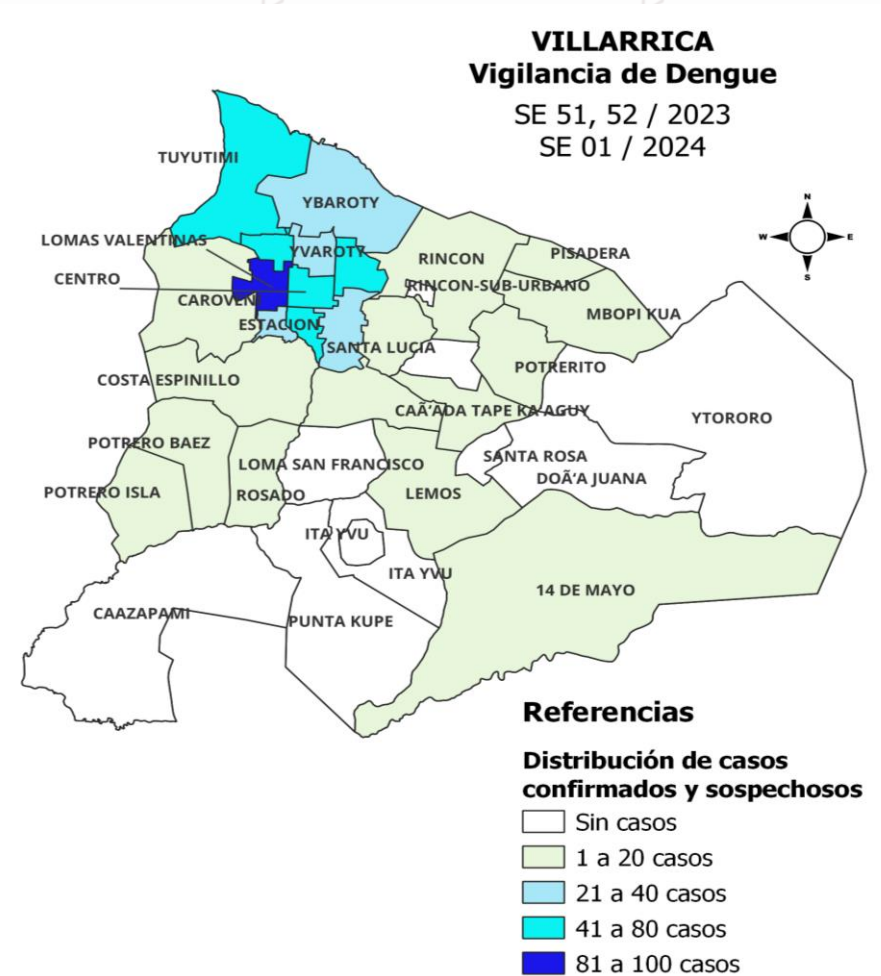
# Dengue

## DEPARTAMENTOS Y DISTRITOS CON MAYORES NOTIFICACIONES— ULTIMAS TRES SEMANAS

### VILLARRICA

BARRIOS DE VILLARRICA	CONFIRMADOS	PROBABLES	SOSPECHAS	TOTAL
<b>LOMAS VALENTINAS</b>	<b>43</b>	<b>0</b>	<b>49</b>	<b>92</b>
SAN MIGUEL	23	0	33	56
TUYUTIMI	15	0	36	51
SANTA LIBRADA	18	0	30	48
CENTRO	17	0	26	43
ESTACION	11	0	17	28
SANTA LUCIA	18	0	9	27
YBAROTY	11	0	13	24
YVAROTY	3	0	19	22
CAROVENI	5	0	11	16
RINCON	1	0	11	12
LEMOS	3	0	5	8
14 DE MAYO	0	0	7	7
COSTA ESPINILLO	4	0	1	5
CRISTO REY	3	0	2	5
OTROS BARRIOS Y SD	9	1	46	56
<b>TOTAL</b>	<b>184</b>	<b>1</b>	<b>315</b>	<b>500</b>

Se incluyen en el total 28 notificaciones de SD en la variable barrio.



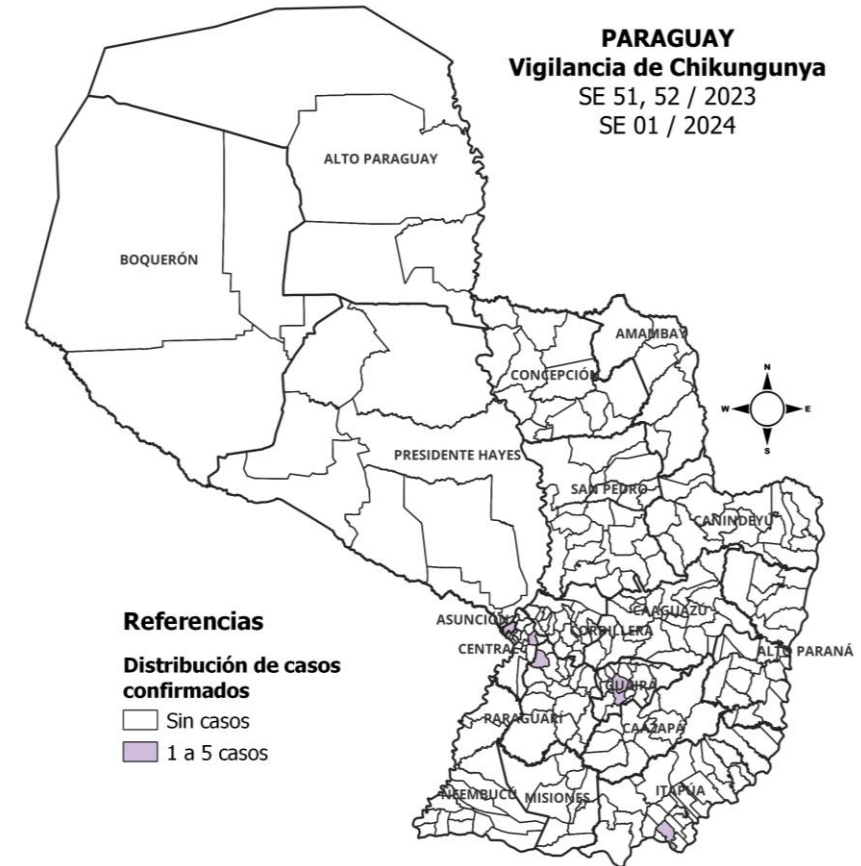
# Chikungunya

# Chikungunya

ULTIMAS 3 SEMANAS – SE 51 Y 52/2023 A SE 1/2024

DEPARTAMENTO	CONFIRMADOS	PROBABLES	TOTAL CASOS	SOSPECHOSOS	TOTAL	INCIDENCIA
GUAIRA	5	0	5	358	363	155
SAN PEDRO	0	0	0	265	265	59
ASUNCION	3	0	3	141	144	28
CENTRAL	1	0	1	87	88	4
ITAPÚA	1	0	1	41	42	7
PARAGUARI	1	0	1	40	41	16
CORDILLERA	0	0	0	24	24	7
CAAGUAZU	0	0	0	11	11	2
AMAMBAY	0	0	0	10	10	6
CONCEPCION	0	0	0	9	9	3
ALTO PARANA	0	0	0	6	6	1
ÑEEMBUCU	0	0	0	6	6	7
CANINDEYU	0	0	0	3	3	1
CAAZAPA	0	0	0	2	2	1
MISIONES	0	0	0	2	2	2
BOQUERON	0	0	0	2	2	3
PDTE. HAYES	0	0	0	2	2	1
ALTO PARAGUAY	0	0	0	0	0	0
<b>TOTAL</b>	<b>11</b>	<b>0</b>	<b>11</b>	<b>1.009</b>	<b>1.020</b>	<b>14</b>

- 73% de los casos están concentrados en Guairá y Asunción
- Todas las regiones, excepto Alto Paraguay presentan notificaciones.
- Sin casos de CHIK: San Pedro, Cordillera, Caaguazú, Amambay, Concepción, Alto Paraná, Ñeembucú, Canindeyú, Caazapá, Misiones, Boquerón, Pdte. Hayes y Alto Paraguay.



## ULTIMAS 3 SEMANAS – SE 51/2023 A SE 1/2024

DEPARTAMENTO	DISTRITO	BARRIO	Nº DE CASOS
GUAIRA	VILLARRICA	LOMAS VALENTINAS	2
		SANTA LIBRADA	1
		YBAROTY	1
	SAN SALVADOR	SAN MIGUEL	1
ASUNCION	ASUNCION	BARRIO OBRERO	1
		SAN ROQUE	1
		TABLADA NUEVA	1
ITAPUA	ENCARNACION	SAGRADA FAMILIA	1
CENTRAL	ITAUGUA	ASENT. ROSA MISTICA	1
PARAGUARI	YAGUARON	PORORO	1
TOTALES			11

## Vigilancia de hospitalizados.

Programa de Enfermedades Vectoriales  
Dirección de Vigilancia de Enfermedades Transmisibles



# Dengue

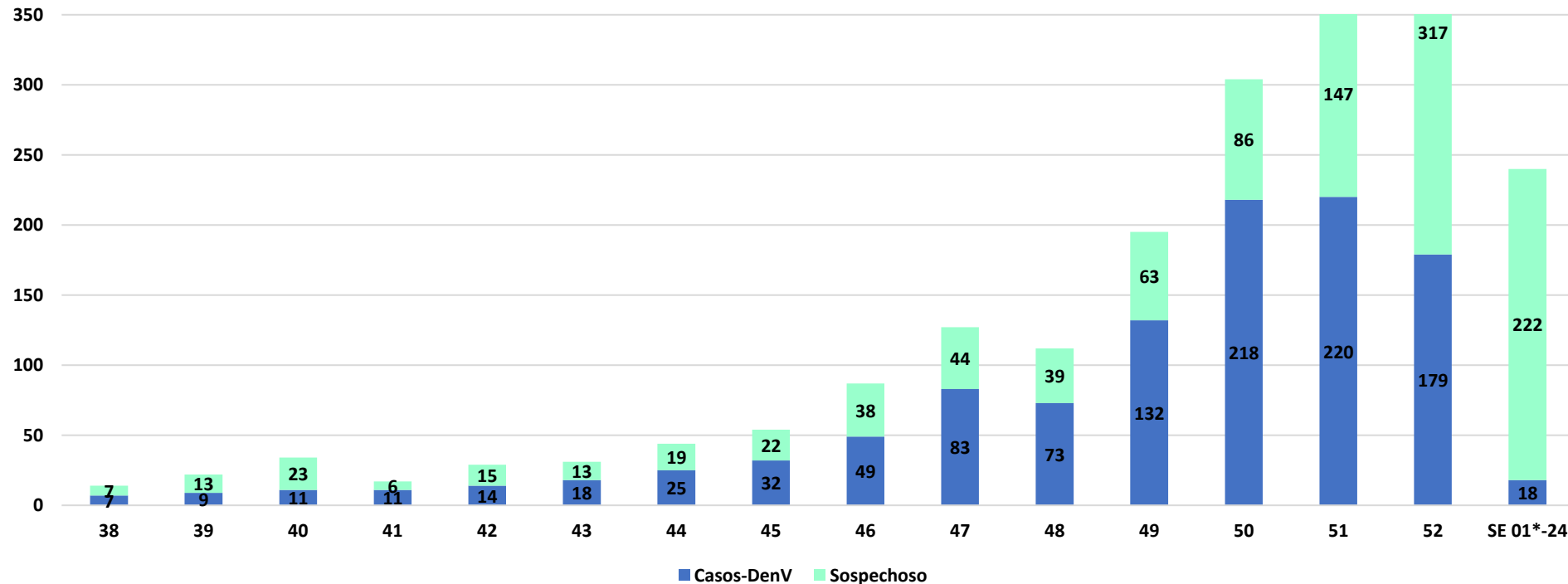
Vigilancia de Hospitalizados  
SE 38/2023 a la SE 01/2024\* . Año 2024



PARAGUAI  
TESAI HA TEKO  
PORAVE  
MOTENONDEHA



Hospitalizados según clasificación. Confirmados y Probables por Dengue y Sospechosos.  
SE 38/2023 a la SE 01\*/2024. Paraguay. Año 2024



Hospitalizados Notificados  
(SE 38/23 a la SE 01\*/24):  
3.004

DenV : 1.099 (37%)

Sospechosos: 1.074  
(36%)

Descartados: 831 (28%)

N=2.173

Dirección General de Vigilancia de la Salud | Dirección de Vigilancia y Respuesta a Emergencias en Salud Pública | Año 2024

\*Los datos están sujetos a modificaciones, según la dinámica de clasificación final.

# Dengue

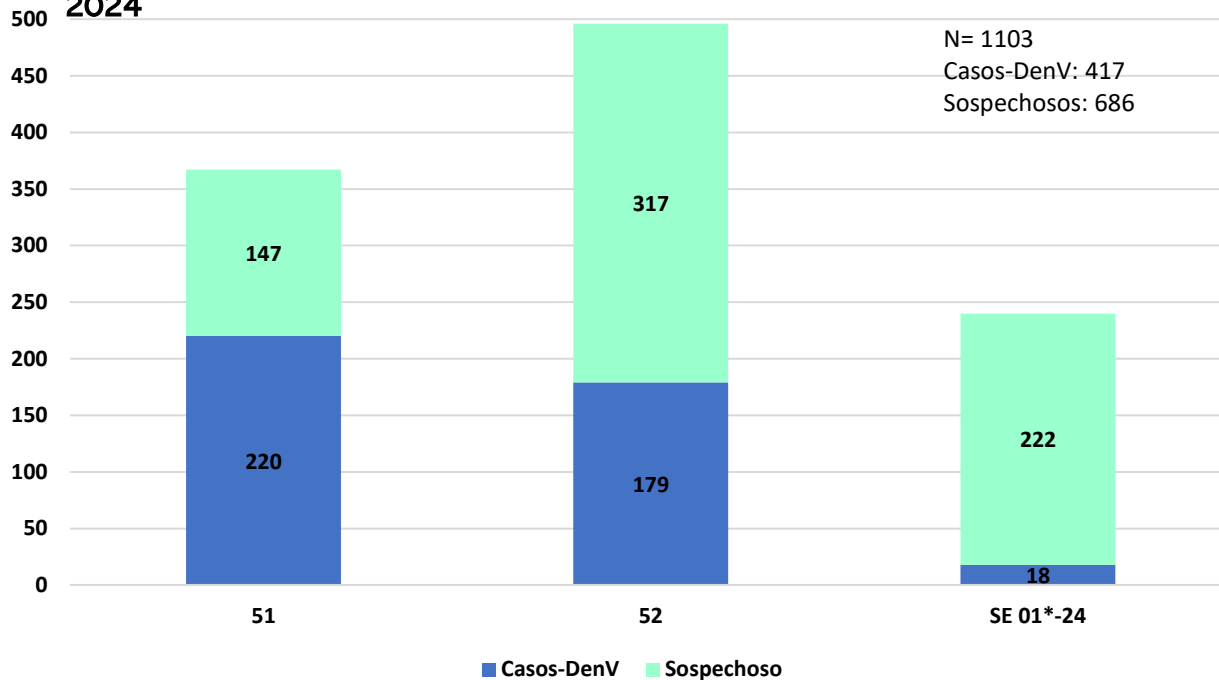
Vigilancia de Hospitalizados  
Últimas 3 SE - SE 51/2023 a la SE 01\*/2024 . Año  
2024



PARAGUAI  
TESAI HA TEKOK  
PORAVE  
MOTENONDEHA



Hospitalizados según clasificación.  
SE 51/2023 a la SE 01\*/2024. Paraguay. Año  
2024



De las 417 hospitalizaciones CON DIAGNÓSTICO para DenV:

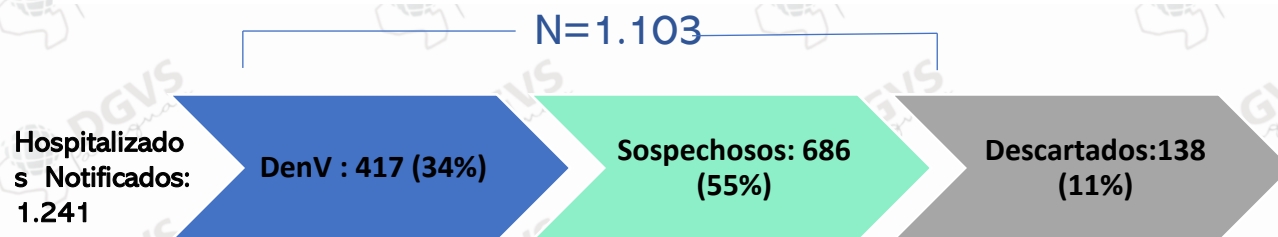
**30% DEN 2**

**3% DEN 1**

**11 casos corresponden a Dengue1**  
*Central (9), Asunción (2)*

**126 casos corresponden a Dengue2**  
*Central (61), Asunción(31), Paraguairí (9), Pte. Hayes (7),  
Cordillera Y San Pedro 5 c/u, Caaguazú e Itapúa 3 c/u,  
Concepción y Guaira cuentan con 1 caso cada uno.*

**280 casos (67%) (DenV) se encuentran sin caracterización.**



# Dengue

Vigilancia de Hospitalizados  
 Últimas 3 SE - SE 51/2023 a la SE 01\*/2024 . Año  
 2024



PARAGUAI  
 TESÁI HA TEKÓ  
 PORÁVE  
 MOTENONDEHA



## Dengue. Caracterización de Casos. SE 51/2023 a la SE 01\*/2024. Año 2024

S.E.	CONFIRMADO	PROBABLE	TOTAL
51	167	53	220
52	124	55	179
SE 01 2024	12	6	18
<b>TOTAL</b>	<b>303</b> <b>73%</b>	<b>114</b> <b>27%</b>	<b>417</b>

### Pacientes confirmados en UCI – SE 51/23, 52/23 y 01\*/24

Servicio	Hospitalizados	
	Dengue	%
Sala	392	94%
UCI	25	6%
<b>Total general</b>	<b>417</b>	<b>100%</b>

### Comorbilidades - Casos-DenV - Ult. 3 : SE 51 a la SE 01\*/2024

Comorbilidad	138	33%
No presenta comorbilidad	164	39%
Sin dato	115	28%
<b>Total</b>	<b>417</b>	<b>100%</b>

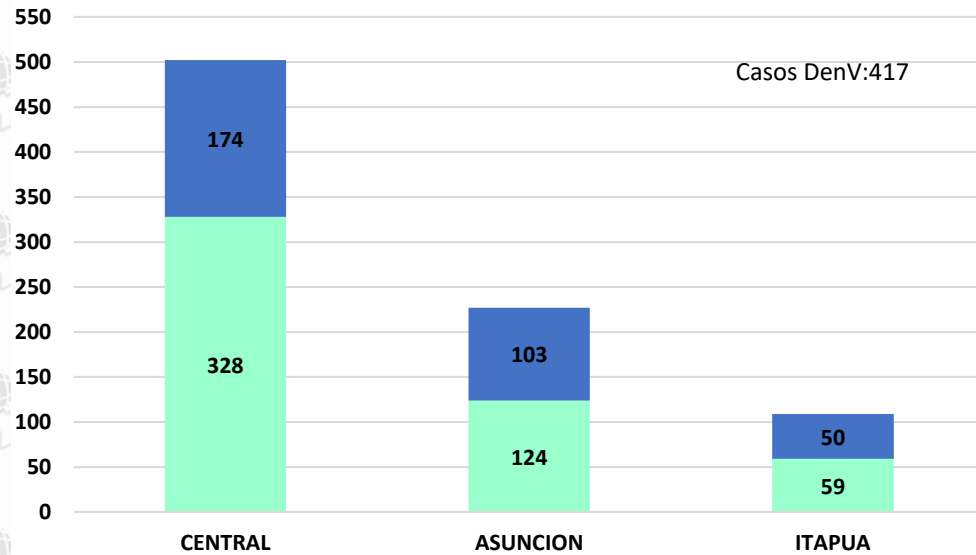
### Dengue. Casos. Comorbilidades

- 13 Cardiopatía
- 1 Enfermedad Pulmonar Crónica
- 4 Enfermedad Renal Crónica
- 1 Enfermedad Hepática Crónica
- 19 Diabetes
- 11 Enfermedad Neurológica Crónica
- 10 Obesidad
- 4 Desnutrición
- 17 Embarazadas
- Embarazadas
- 2 - DenV-1
- 5 - DenV-2
- 10 sin clasificar

# Dengue

## Vigilancia de Hospitalizados

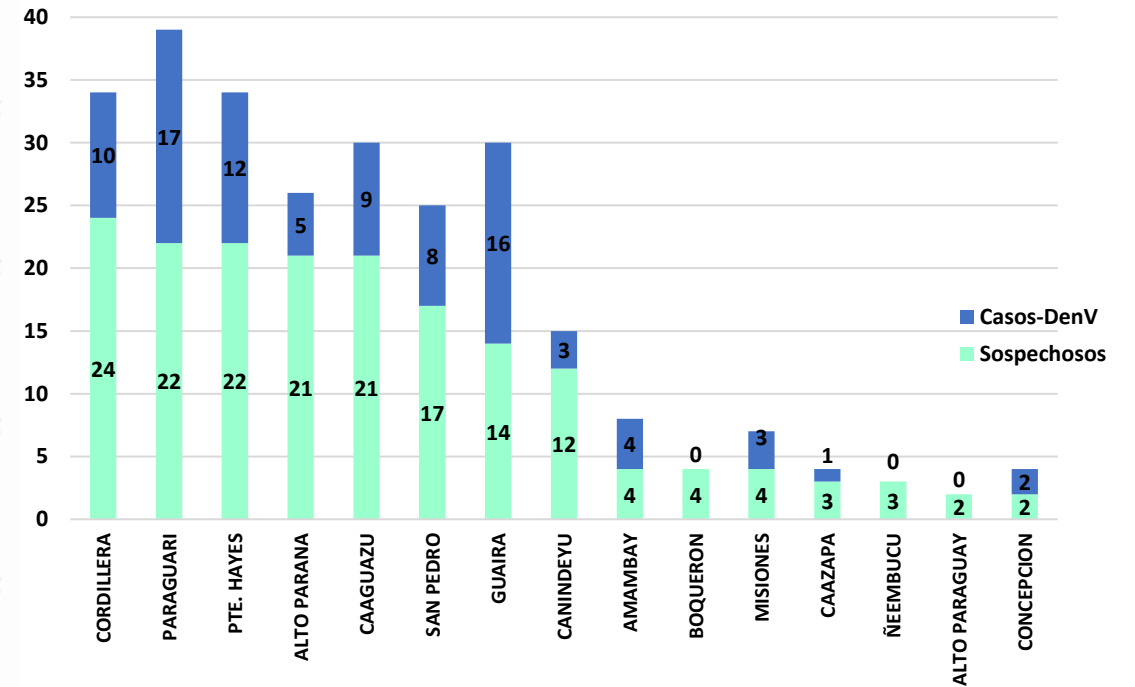
Últimas 3 SE - SE 51/2023 a la SE 01\*/2024 . Año 2024



El 76% (838/1103) de los casos (417) y las sospechas (686) se registran en los departamentos de Central 46% (502/1103), Asunción 21% (227/1103) e Itapúa con 10% (109/1103)

En el departamento Central que registra el 42% (174/417) del total de los casos, tenemos que los siguientes distritos suman el 55% : Ñemby (16%), San Lorenzo y Fernando de la Mora con 12% c/u, Luque (8%) y Lambaré con 7%

Hospitalizados. Sospechosos y Casos de DenV.  
Distribución por Departamento en el periodo de la SE 51/23 a la SE 01\*/2024



# Dengue

## Vigilancia de Hospitalizados

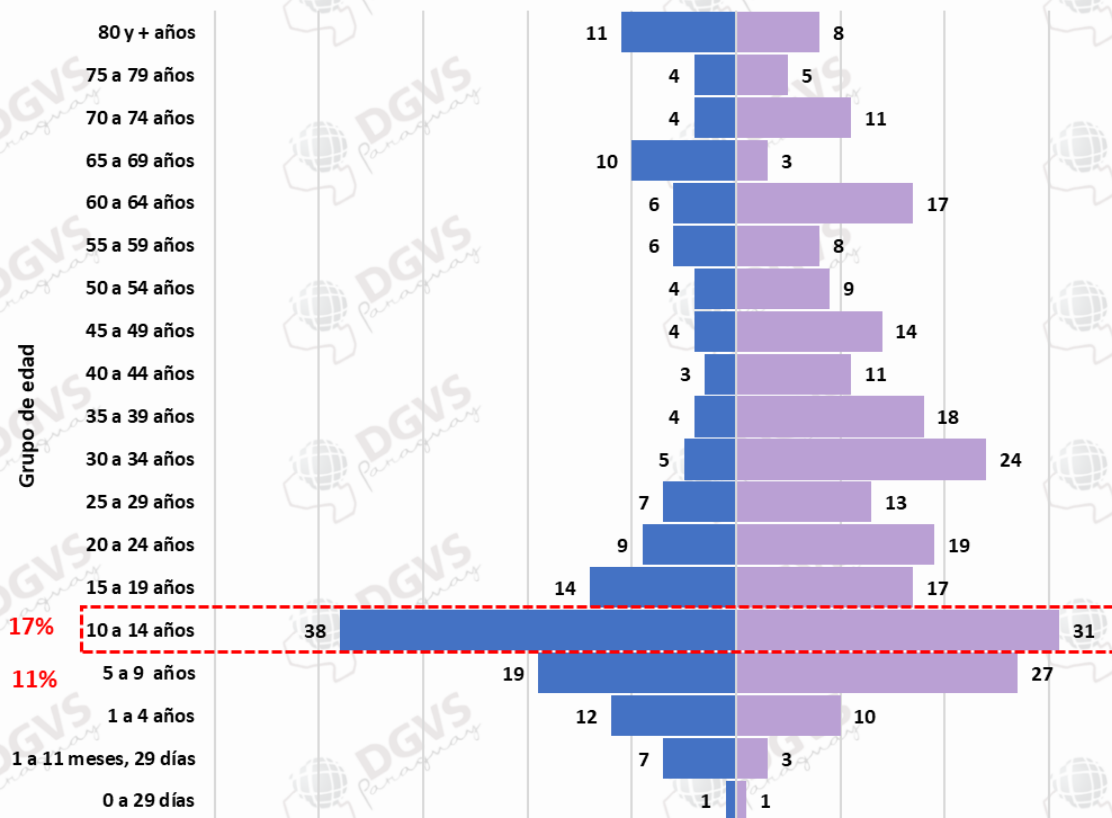
Últimas 3 SE - SE 51/2023 a la SE 01\*/2024 . Año 2024



PARAGUÁI  
TESÁI HA TEKÓ  
PORÁVE  
MOTENONDEHA



Casos de Dengue. Hospitalizados según sexo y grupo de edad. SE 51/2023 a SE 01\*/2024. Paraguay. Año 2024



De los 417 casos de DenV hospitalizados el grupo de edad más afectado es de 10 a 14 años representando el 17% (69/417), seguido del grupo de 5 a 9 años con 11% (46/417)



40%

(168/417)



60%

(249/417)

# Vigilancia de la Mortalidad

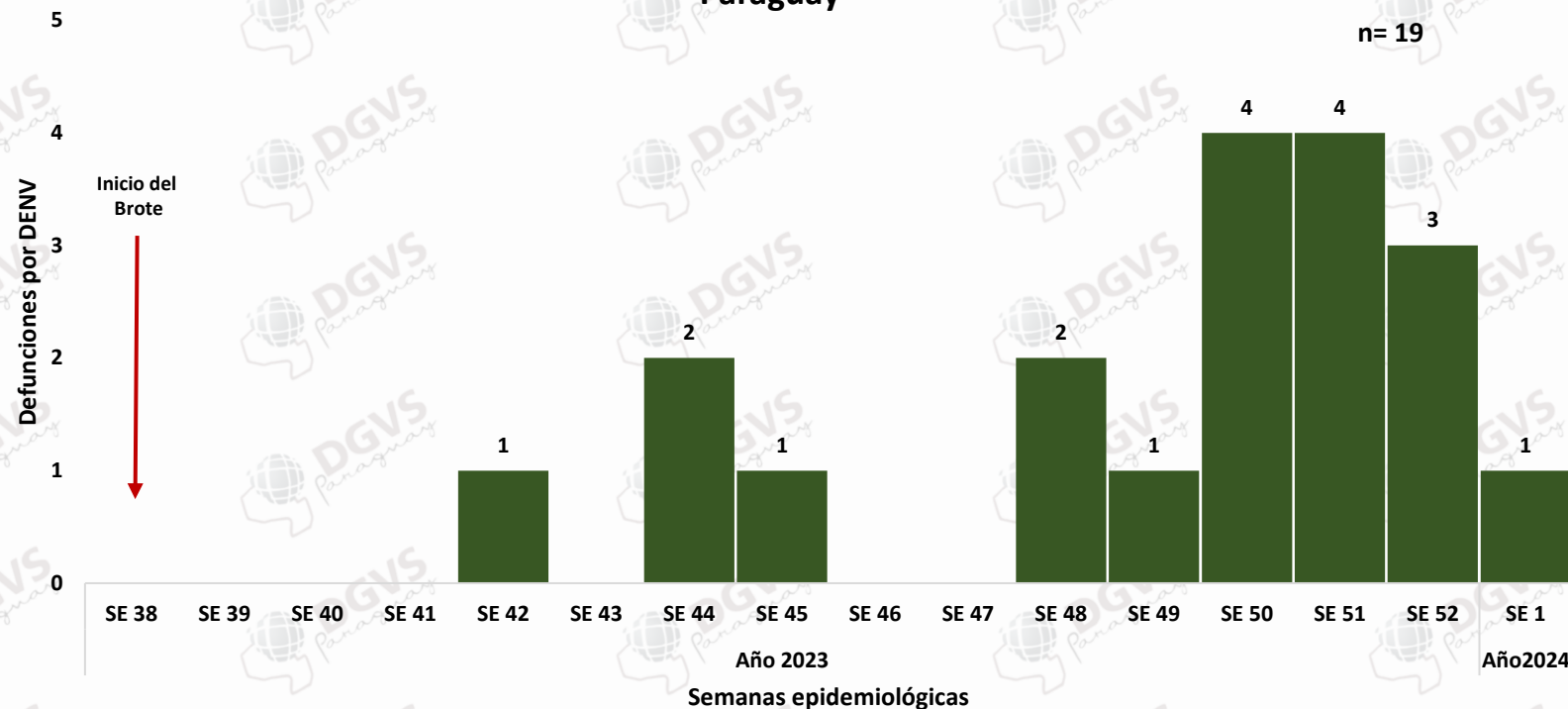
## Dirección de Vigilancia y Respuesta a Emergencias en Salud

# Fallecidos

## Curva de notificaciones de fallecidos por Dengue desde la SE 38 ( a la SE 1 (2024)

Defunciones por Dengue, desde la SE 38 (19-09-2023) a la SE 1(06-01-2024).

Paraguay



**19 Defunciones confirmadas (16) y probables (3) de DENV**

**119 defunciones descartadas**

Desde el inicio del brote SE 38 se registran **19 defunciones por DENV** a nivel país. Predominio **DENV-2**.

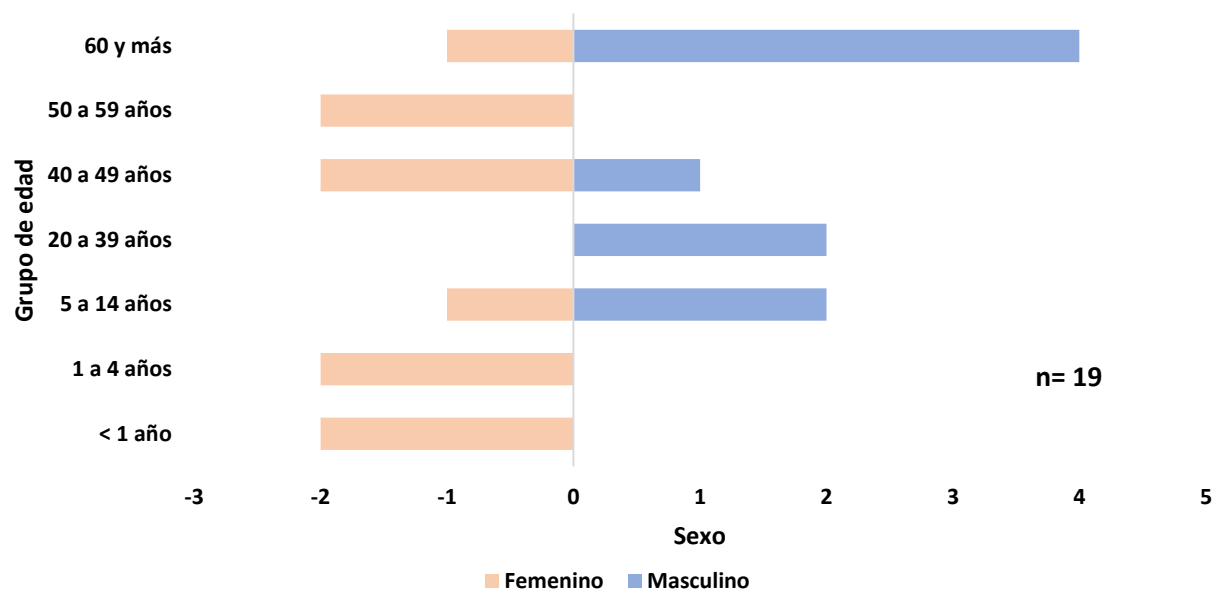
El análisis se realiza según semana epidemiológica de fecha de inicio de síntomas. Datos sujetos a modificación.

# Fallecidos

## Caracterización

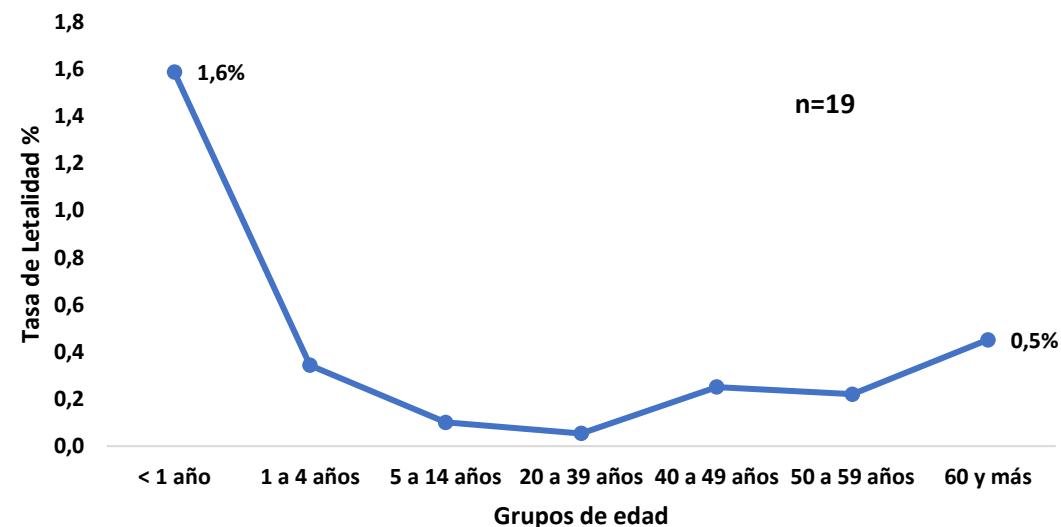
SE 38 (2023) a la SE 1(2024)

Grupo de edad y sexo de fallecidos por DENV, desde la SE 38 (2023) a la SE 1 (2024). Paraguay



Fallecidos menores de 14 años: 7.  
Ligero predominio sexo femenino.

Tasa de Letalidad de DENV por Grupo de edad desde la SE 38(2023) a la SE1 (2024). Paraguay



Tasa de Letalidad global: 0,2%.  
La comorbilidad más frecuente es la cardiopatía.

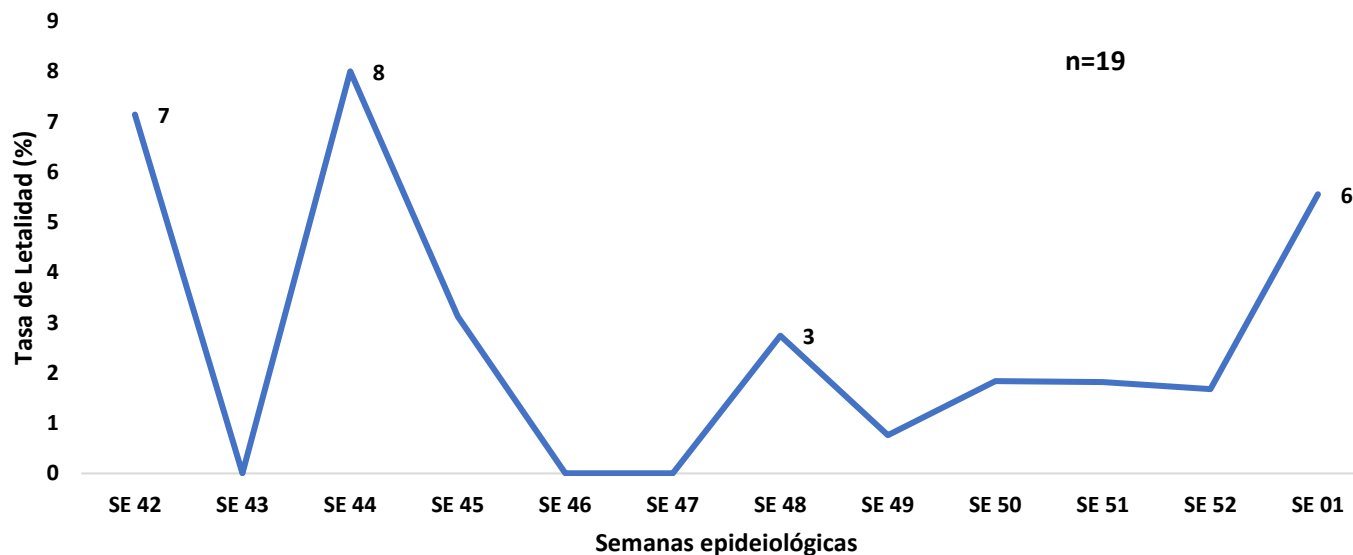


# Fallecidos

## Caracterización

SE 38 (2023) a la SE 1(2024)

Tasa de Letalidad (%) de hospitalizaciones por DENV por semana epidemiológica. Paraguay



La tasa de letalidad de hospitalizados es de: **2%**

# Material elaborado por equipos técnicos de:



# DIVET

Dirección de Vigilancia de Enfermedades Transmisibles  
DGVS - MSPBS



DIRECCIÓN DE VIGILANCIA Y RESPUESTA A EMERGENCIAS EN SALUD PÚBLICA



DIRECCIÓN DEL CENTRO NACIONAL DE INFORMACIÓN EPIDEMIOLÓGICA Y VIGILANCIA DE LA SALUD  
DGVS - MSPBS



Programa Nacional de Enfermedades Vectoriales



VIGILANCIA DE LA MORTALIDAD



VE y C – DGVS  
Vigilancias Especiales y Centinela

Paraguay