



BOLETIN SEMANAL

ARBOVIROSIS

I REGION SANITARIA- CONCEPCION

SE 38/2023 A SE 7/2024 (del 17 de SETIEMBRE 2023 al 17 de FEBRERO de 2024)

Descripción

Este boletín contiene información actualizada de la Situación Epidemiológica de Arbovirosis: Dengue, Zika y Chikungunya.

Los datos presentados, tienen como fuente principal la base nacional de la Vigilancia de Arbovirosis.

Consideraciones

El contenido de este boletín puede modificarse según la dinámica de la vigilancia de las Arbovirosis: Dengue, Chikungunya y Zika.

Las notificaciones de Arbovirosis se definen operacionalmente, en este boletín, a partir de la Resolución N° 0335/2023 “Criterios de definición de casos de arbovirosis: dengue, chikungunya y zika”.

Remitirse a este documento oficial para conocer las definiciones epidemiológicas de caso, utilizados en este material.

ELABORADO POR LA UNIDAD EPIDEMIOLÓGICA REGIONAL

Epidemiólogo Regional:

Lic. Luciana Echeverría Acosta

Correo electrónico:

uerconcepcion@gmail.com

Unidad Epidemiológica Regional: primera Región Sanitaria, Concepción.

Oficina: Concepción.

GRÁFICO 1. CURVA DE NOTIFICACIONES DE CHIKUNGUNYA. . SE 38/2023 A SE 7/2024 I REGION SANITARIA-CONCEPCION

Desde la SE 38/2023 a la SE 7/2024 se acumularon 548 notificaciones de Chikungunya, de las cuales el 6% (35/548) corresponden a casos sospechosos y 94% (513/548) a descartados, en el departamento no se cuenta con casos confirmados.

Se observó el pico máximo de en la SE 03/2024 (28/01 al 03/02) con 64 notificaciones.

En las últimas semanas se observó una tendencia ascendente de notificaciones.

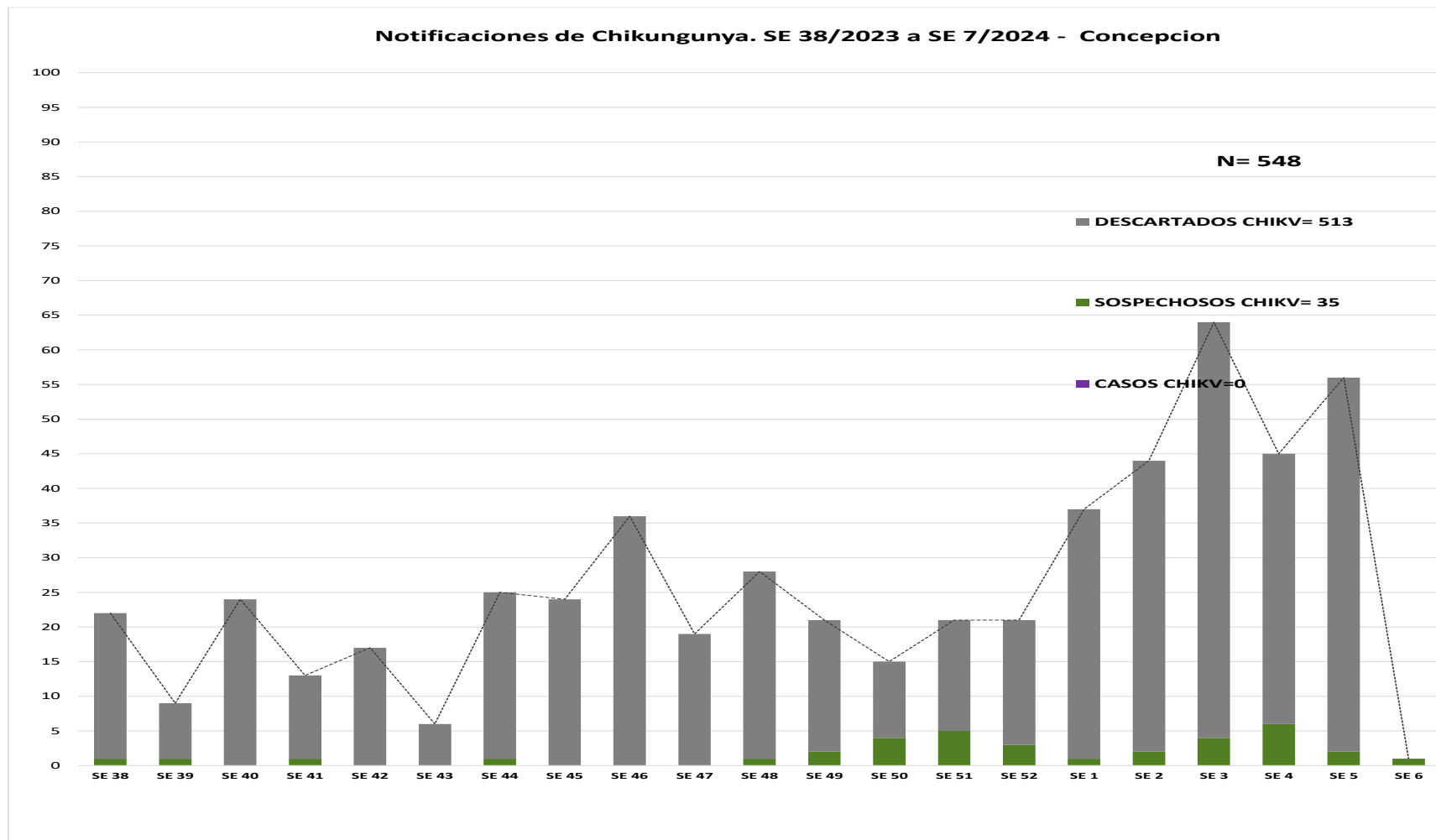


GRÁFICO 2. CURVA DE CASOS DE CHIKUNGUNYA. SE 38/2023 A SE 7 DEL 2024 I REGION SANITARIA-CONCEPCION

Desde la SE 38/2023 a la SE 7 no se tiene casos confirmado de chikungunya de en el departamento

TABLA 2 . CASOS DE CHIKUNGUNYA, DE LAS ULTIMAS 3 SEMANAS SE ,05, 06 Y 07/2024 POR DISTRITOS Y BARRIOS DE RESIDENCIA I REGION SANITARIA-CONCEPCION

En las ultimas 3 semanas se tuvo 56 notificaciones de chikungunya la mayoría del distrito de Concepción, no se registraron casos confirmados

DISTRITOS	BARRIOS	NOTIFICACIONES CHIK ULTIMAS 3 SEMANAS	CASOS DE CHIK ULTIMAS 3 SEMANAS
CONCEPCION	CENTRO, INMACULADA, Km31 SAN MARCOS, MARIA AUXILIADORA, PORVENIR, SAN ANTONIO, SAN CARLOS, SAN FRANCISCO, SAN LUIS, SAN ROQUE, SANTA MARIA, SANTA RITA, SANTA ROSA, VILLA ALTA, VILLA ARMANDO.	35	
BELEN	6 DE AGOSTO, KM 16, MARIA AUXILIADORA, SAGRADA FAMILIA, SANTA CRUZ, SANTO DOMINGO	8	
LORETO	SANTO DOMINGO, COSTA ALEGRE, HUGUA GUASU, HUGUA TORALES SAN MARCOS, ISLERIA	6	
HORQUETA	MARIA AUXILIADORA, CAPITAN GIMENEZ, PEGUAHO GUASU, PEGUAHOPO'I	4	
SAN LAZARO	CAACUPEMI	1	
PASO BARRETO	URBANO	1	
SAN ALFREDO	ASENT SAN FRANCISCO	1	
YBY YAU	SAPUCAI	1	
TOTALES		56	

GRÁFICO 3. CURVA DE NOTIFICACIONES DE DENGUE. SE SE 38/2023 A LA SE 7/2024 I REGION SANITARIA-CONCEPCION

Desde la SE38/2023 a la SE 7/2024 se acumularon 2112 notificaciones de Dengue, de las cuales el 15% (313/2112) corresponden a casos confirmados, 81% (1705/2112) a sospechosos y 4% (94/2112) a descartados.

Se observó el pico máximo de en la SE 4/2024 (21 al 27 de enero) con 281 notificaciones.

En las últimas semanas se observó una tendencia descendente de notificaciones.

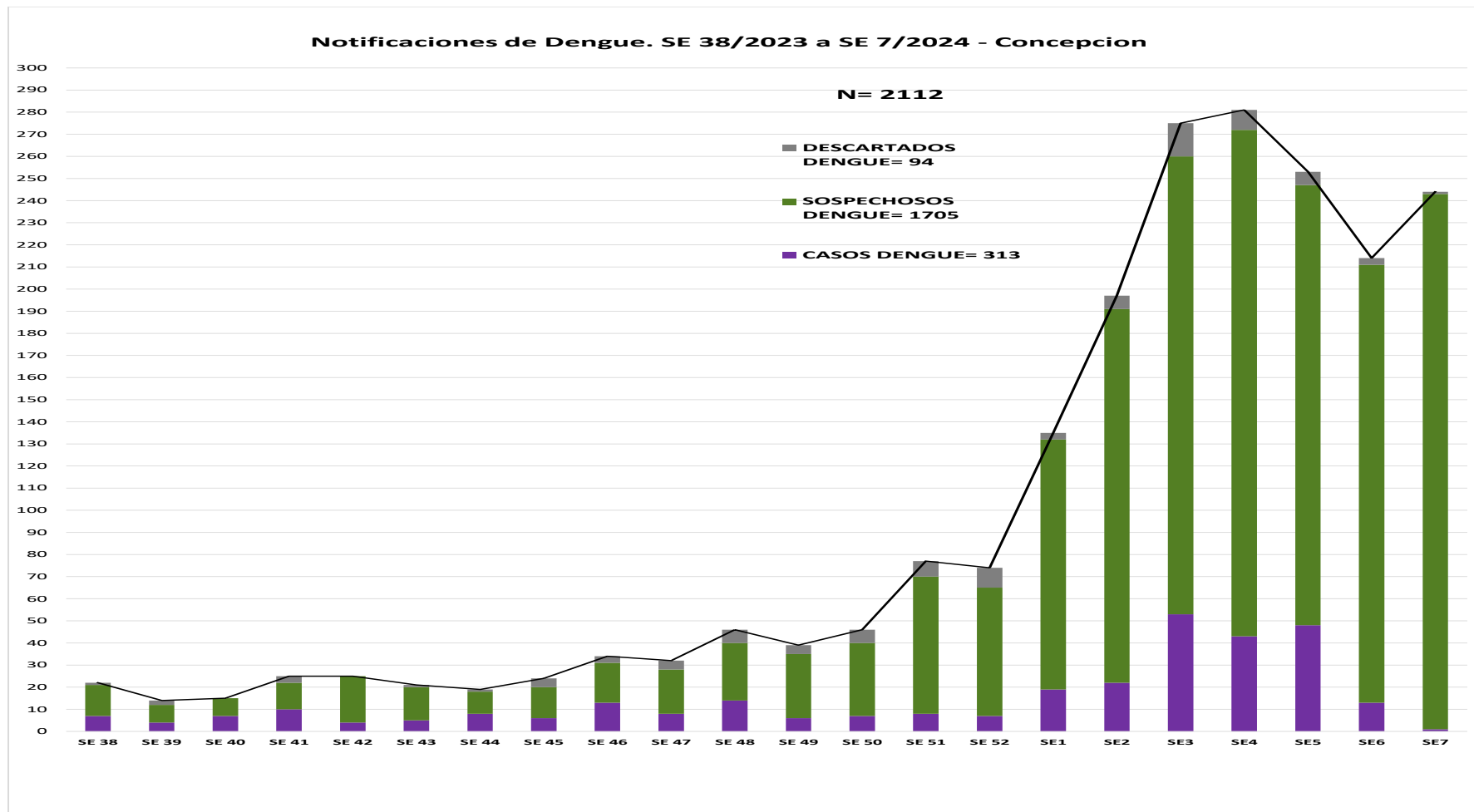


GRÁFICO 4. CURVA DE CASOS DE DENGUE. SE 38/2023 A SE 7/2024 I REGION SANITARIA-CONCEPCION

Desde la SE 38/2023 a la SE 7/2024 se acumularon 313 casos de dengue, de los cuales el 82% (256/313) corresponden a casos confirmados y 18% (57/313) casos probables

Se observó el pico máximo de en la SE 3 (14 al 20 de enero) con 51 casos confirmados y probables.

En las últimas semanas se observó un descenso de casos

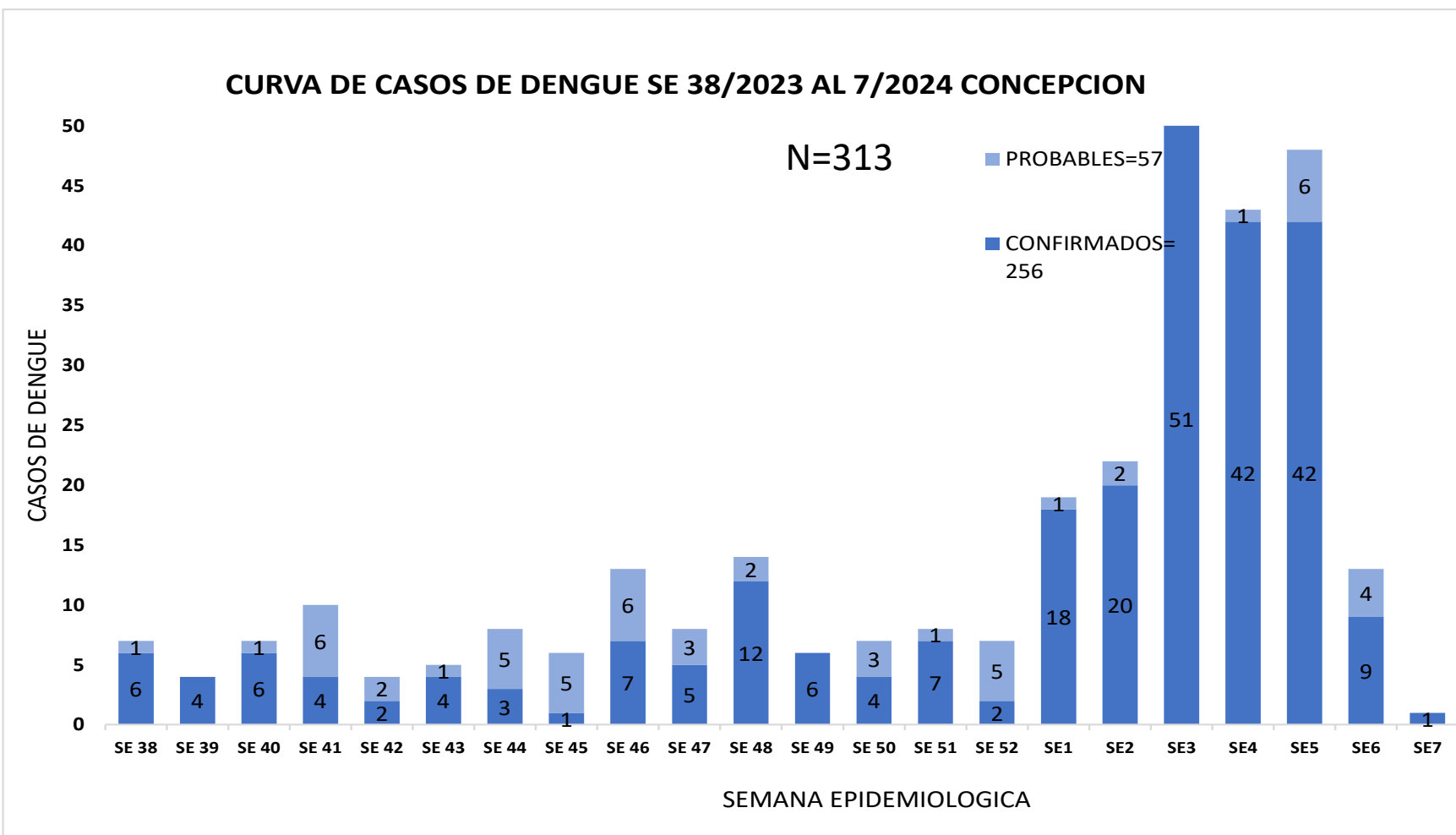


TABLA 3. CASOS ACUMULADOS DE DENGUE, DE LA SE 38/2023 A LA SE 7/2024 POR DISTRITOS DE RESIDENCIA

I REGION SANITARIA-CONCEPCION

Los casos se encuentran distribuidos en todos los distritos de departamento de Concepción, siendo el distrito de Concepción el que presenta la mayor cantidad de casos, se tiene co-circulación de serotipo de DEN-1 y DEN-2 en los distritos de Concepción, Horqueta e Yvy Yau.

BARRIOS O DISTRITOS	CASOS DE DENGUE		DENGUE-1	DENGUE-2	TOTALES
CONCEPCION	114		5	16	135
HORQUETA	41		9	17	67
BELEN	47			2	49
LORETO	22			1	23
YVY YAU	11		2	1	14
PASO HORQUETA	6			1	7
AZOTEY	5			1	6
SAN LAZARO	2			1	3
PASO BARRETO	4				4
SAN ALFREDO	1				1
ITACUA	1			1	2
SAN CARLOS	2				2
TOTALES	256		16	41	313

TABLA 4 . CASOS DE DENGUE, DE LAS ULTIMAS 3 SEMANAS SE 05, 06 Y 07/2023 POR DISTRITOS Y BARRIOS DE RESIDENCIA. I REGION SANITARIA-CONCEPCION

En las últimas 3 semanas se registraron 711 notificaciones de dengue de los cuales 62 son confirmados y probables los casos se encuentra en los distritos de Horqueta, Loreto y Concepción.

DISTRITOS	BARRIOS	NOTIFICACIONES DENGUE ULTIMAS 3 SEMANAS	CASOS DE DENGUE ULTIMAS 3 SEMANAS
CONCEPCION	SAN FRANCISCO, SANTA MARIA, CAACUPEMI, CALLEJON LAGUNA, CENTRO, CIUDAD NUEVA, COSTA ALEGRE, CRISTO REY, REDENCION, FATIMA, INMACULADA, ITACURUBI, KM15, MARIA AUXILIADORA, ROMERO POTRERO, PRIMAVERA, SAN ANTONIO, SAGRADA FAMILIA, SALADILLO, SAN CARLOS, SAN JORGE, SAN JOSE OLERO, SAN JUAN, SAN LUIS, SAN RAMON, SAN ROQUE, SANTA MARIA, SANTA RITA, SANTO DOMINGO DE GUZMAN, VILLA ARMANDO	180	28
YVY YAU	6 DE EERO 1, ASENT SAN MIGUEL, CAGATA, CERRO MEMBY, COMUNIDAD INDIGENA KA'AGUY POTY RORY, CRISTO REY, CRUCE BELLA VISTA, MARIA AUXILIADORA 1, MARIA AUXILIADORA 2, MEDALLA MILAGROSA, NARANJAY, NUEVA ESPERANZA, ÑEPYTYVO, PASIÑO, PASO HU, SAN JUAN, SAN MIGUEL, SAN RAMON 1, SAN RAMON 2, SAN ROQUE, SANTO DOMINGO, SAPUCAI, TAPYTANGUA, VILLA DEL MAESTRO, VILLA REAL, VILLALBA KUE	165	2
BELEN	6 DE AGOSTO, ASENT SANTA ROSA, CAACUPEMI, SAN ANTONIO, KM 16, SAN MARTIN, FATIMA, HIPICO, MARIA AUXILIADORA, NIÑO SALVADOR, SAGRADA FAMILIA, SALVADOR DEL MUNDO, SAN RAFAEL, SAN FELIPE, SAN FRANCISCO, SAN MIGUEL, SANTA CRUZ, SANTA ELENA, SANT A LUCIA, SANTO DOMINGO, VIRGEN DE LA PAZ	142	20
HORQUETA	25 DE ABRIL, ALFONZO KUE, MARIA AUXILIADORA, BELEN KUE, BRASIL KUE, ALEMAN CUE, CAPITAN GIMENEZ, CEPINGO CAÑADA, COSTA CLAVEL, COSTA ROMERO, ESPAJIN, FATIMA, INMACULADA, SAN PEDRO, LAGUNA 7, LAS MERCEDES, LAS PALMAS, MARIA AUXILIADORA 1, MARIA AUXILIADORA2, NARANJATY'I, PEGUAHO GUASU, PEGUAHO POTY, PIRITY SAN CARLOS, SAGRADA FAMILIA1, SAGRADA FAMILIA2, SAN ANTONIO, SAN BLAS, SAN JOSE, SAN ROQUE, SANTA LIBRADA, SANTO DOMONGO1, TACUARA, YCUA PORA.	99	3
LORETO	ANDERI, SANTO DOMINGO 8 DE DICIEMBRE, SANTO DOMINGO DIVINO NIÑO JESUS, CENTRO, COSTA ALEGRE, FATIMA, HUGUA GUASU, HUGUA PO'I, SAN FRANCISCO, SAN ROQUE, VIRGEN DE NAZAREHT, VIRGEN DE FATIMA, VIRGEN DEL CAMINO, YKUA PORA, ZANJA CUE ROSARIO	46	7
AZOTEY	BARRIO BZ, COMUNIDAD INDIGENA VY'A PAVE, KURUSU DE HIERRO, PASO TUYA, SAN ANTONIO, SAN BLAS, SAN LUIS, SANTA ANA, SANTA LUCIA, VIRGEN DE FATIMA, ZANJA MOROTI, ZONA RURAL	33	
ARROYITO	ARROYITO, CUERO FRESCO	9	
SAN LAZARO	DON BOSCO, SAN ANTONIO, SAN ROQUE, SANTA ELENA, SANTO DOMINGO, CAACUPEMI, SAN CARLOS, SAN JOSE, SAN MARTIN, SAN RAMON, VIRGEN DE FATIMA.	18	
SAN CARLOS	SAGRADA FAMILIA, SAN CARLOS, CENTRO, VY'A RENDA	6	
PASO BARRETO	NUEVO BARRIO, CENTRO, MARIA AUXILIADORA	5	1
SAN ALFREDO	CENTRO, CENTRO NORTE, MARIA AUXILIADORA	4	
PASO HORQUETA	ROBERTO L PETIT, SANTA ROSA, SANTA LUCIA, CALLEJON SAN ANTONIO	4	1
TOTALES		711	62

GRÁFICO 5 . CURVA DE NOTIFICACIONES DE ZIKA. SE 38/2023 A 07/2024 I REGION SANITARIA-CONCEPCION

En lo que va del año se cuenta con notificaciones para Zika, en el Departamento de Concepción.