

BOLETIN SEMANAL

ARBOVIROSIS

XVII REGION SANITARIA- ALTO PARAGUAY

SE 01 A SE 39/2023 (del 01 de enero al 30 de Septiembre de 2023)

Descripción

Este boletín contiene información actualizada de la Situación Epidemiológica de Arbovirosis: Dengue, Zika y Chikungunya.

Los datos presentados, tienen como fuente principal la base nacional de la Vigilancia de Arbovirosis.

Consideraciones

El contenido de este boletín puede modificarse según la dinámica de la vigilancia de las Arbovirosis: Dengue, Chikungunya y Zika.

Las notificaciones de Arbovirosis se definen operacionalmente, en este boletín, a partir de la Resolución N° 335/2023, correspondiente al 29 de junio del año 2023 “Criterios de definición de casos de Arbovirosis: dengue, Chikungunya y Zika, flujograma para la toma de muestra de laboratorio”.

Remitirse a este documento oficial para conocer las definiciones epidemiológicas de caso, utilizados en este material.

ELABORADO POR LA UNIDAD EPIDEMIOLOGICA REGIONAL

Epidemióloga Regional:

Lic. Cluadelina Estigarribia Benitez

Correo electrónico:

vigiepi.17rsaltopy@gmail.com

Unidad Epidemiológica Regional: Décimo Séptima

Región Sanitaria, Alto Paraguay.

Oficina: Fuerte Olimpo.

GRÁFICO 1. CURVA DE NOTIFICACIONES DE CHIKUNGUNYA. SE 01 A SE 39 DEL 2023 XVII REGION SANITARIA- ALTO PARAGUAY

Este grafico presenta las notificaciones de Chikungunya por semana de inicio de síntomas, incluyendo el total de notificados (casos, sospechosos y descartados), periodo SE 1 a 36. Del total de 325 notificaciones, el 41% corresponde a casos (confirmados y probables) 13% de sospechosos y el 46% descartados. Se observan picos máximos en la SE 7, 10 y 11. En las ultimas semanas se evidencia descensos de notificaciones.

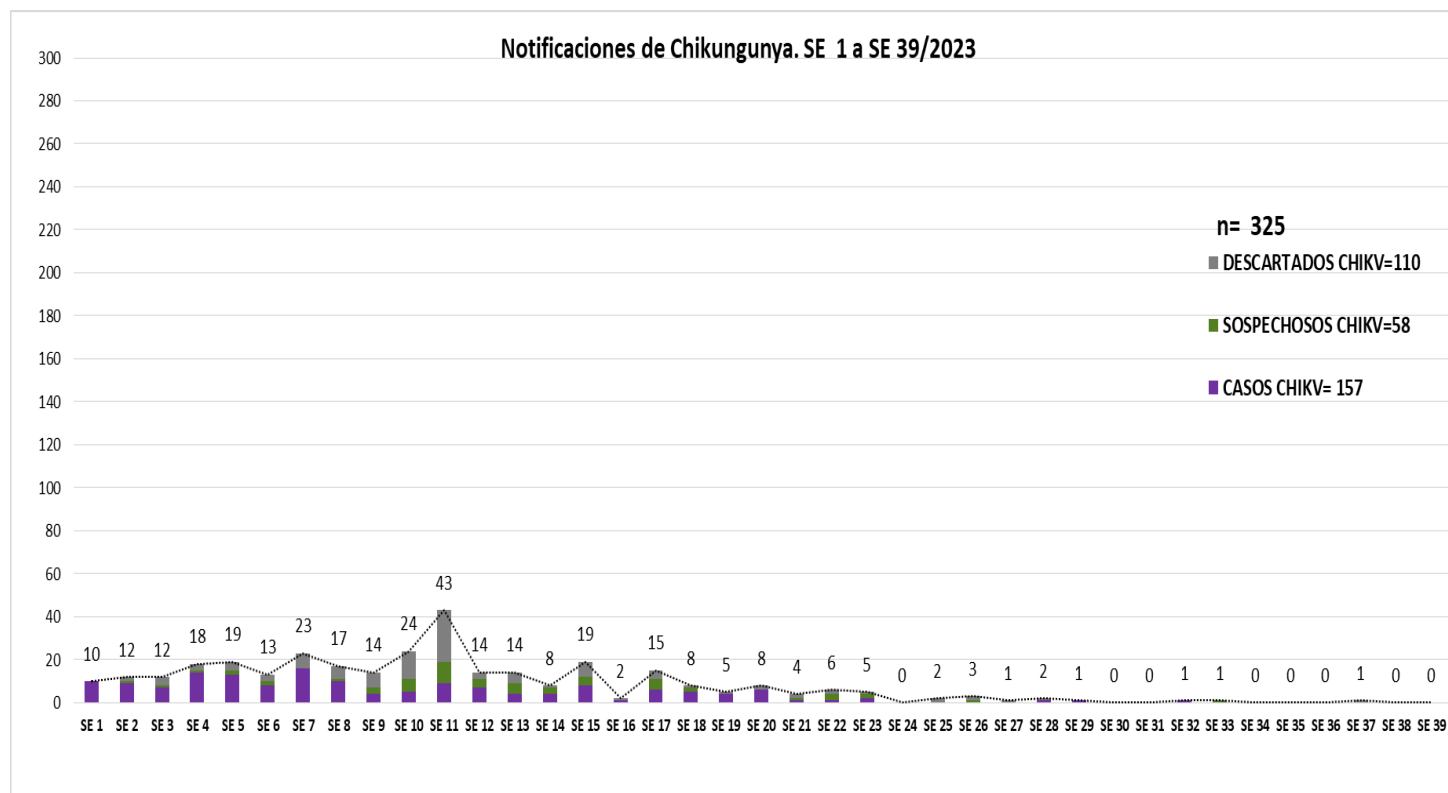


GRÁFICO 2. CURVA DE CASOS DE CHIKUNGUNYA. SE 01 A SE 39 DEL 2023 XVII REGION SANITARIA- ALTO PARAGUAY

En este gráfico se presenta el número de 157 casos de chikungunya (confirmados, y probables), a nivel departamental, por semana de inicio de síntomas. Se observan los casos desde la SE 1, con picos máximos en la SE 4, 5 y 7.

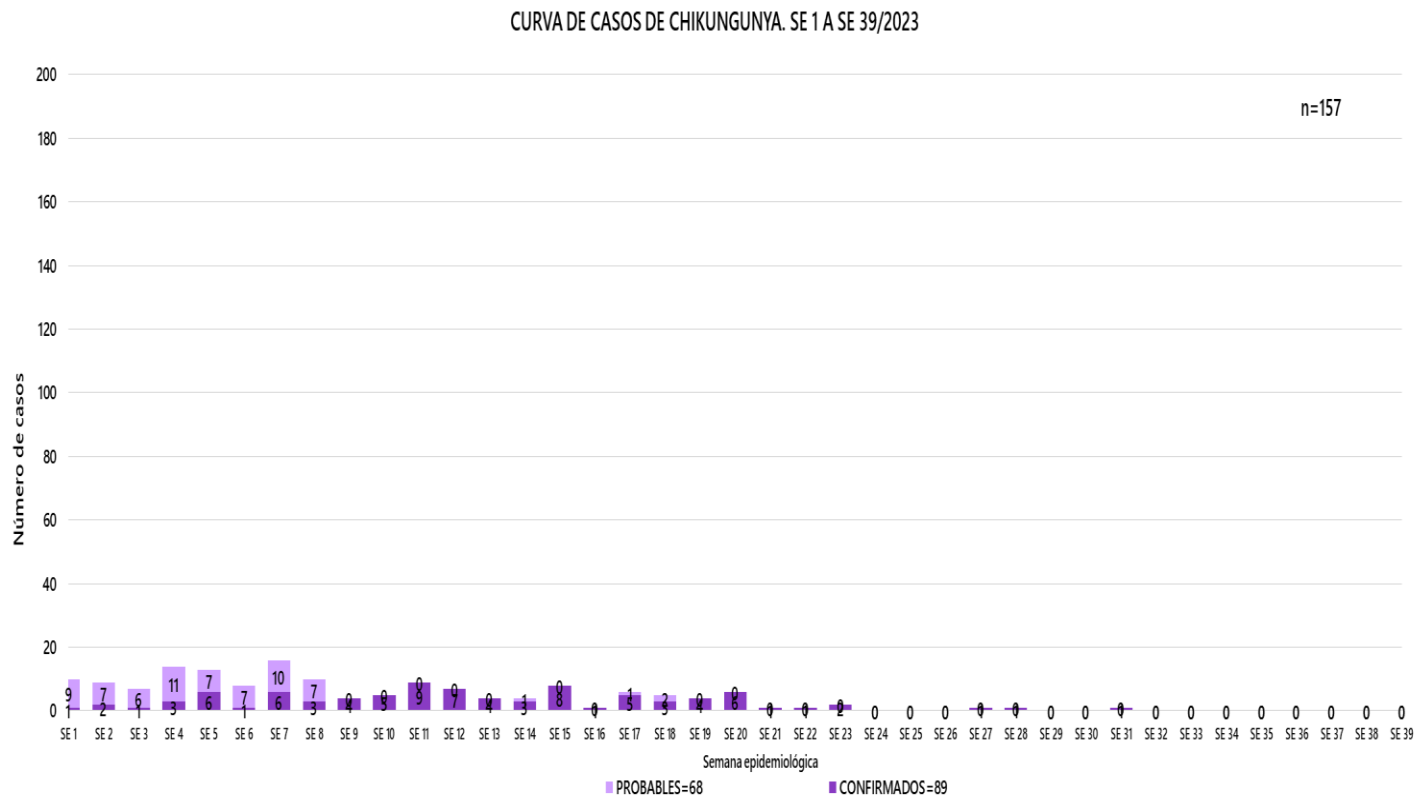


TABLA 1. CASOS ACUMULADOS DE CHIKUNGUNYA, DE LA SE 01 A LA SE 39/2023 POR DISTRITOS Y BARRIOS DE RESIDENCIA. XVII REGION SANITARIA- ALTO PARAGUAY

Se presenta los números de casos (confirmados y probables) a nivel departamental, por Distrito y por Barrios.

Se observan el mayor número de casos de Chikungunya, en el Distrito de La Victoria- Puerto Casado y en el Barrio San Miguel del mismo Distrito.

CASOS	CONFIRMADOS	PROBABLES	Total general
BAHIA NEGRA	8		8
CAACUPE	1		1
PUERTO GUARANI - SUB URBANO	1		1
SAN BLAS	1		1
SD	5		5
CARMELO PERALTA	9	18	27
CENTRAL	2	5	7
SD	7	13	20
FUERTE OLIMPO	6	17	23
COM INDIG VIRGEN SANTISIMA		1	1
DON BOSCO	1	2	3
MARIA AUXILIADORA		3	3
SAN BLAS		1	1
SAN MIGUEL		10	10
SD	1		1
TORO PAMPA SUB-URBANO	1		1
ZONA RIBERA OLIMPO	3		3
PUERTO CASADO - LA VICTORIA	66	33	99
-- CARGAR MANUAL --	3		3
COM INDIG LIVIO FARIÑA	2		2
COM INDIG RIACHO MOSQUITO		1	1
DON BOSCO	7	5	12
MARIA AUXILIADORA	4	1	5
SAN ANTONIO	5	2	7
SAN JUAN	7	4	11
SAN MIGUEL	15	9	24
SAN RAMON	13	1	14
SANTA TERESITA		2	2
SD	8	8	16
ZONA MONTANIA	1		1
ZONA PUERTO CASADO	1		1
Total general	89	68	157

TABLA 2 . CASOS DE CHIKUNGUNYA, DE LAS ULTIMAS 3 SEMANAS SE 37, 38 y 39/2023 POR DISTRITOS Y BARRIOS DE RESIDENCIA . XVII REGION SANITARIA- ALTO PARAGUAY

En las ultimas 3 semanas , se notifico 1 caso sospechoso de Chikungunya en el Distrito de Fuerte Olimpo, en la Comunidad de Toro Pampa , ningún caso fue confirmado.

DISTRITOS	NOTIFICACIONES CHIK ULTIMAS 3 SEMANAS	CASOS DE CHIK ULTIMAS 3 SEMANAS
FUERTE OLIMPO	1	0
BAHIA NEGRA	0	0
CARMELO PERALTA	0	0
LA VICTORIA-PUERTO CASADO	0	0
TOTALES	1	0

SE	37	Total general
CHIKUNGUNYA	1	1
FUERTE OLIMPO	1	1
TORO PAMPA SUB-URBANO	1	1
Total general	1	1

MAPAS DE DISTRIBUCIÓN DE CASOS

4/4 Distritos
presentan
casos de
Dengue y
Chikungunya

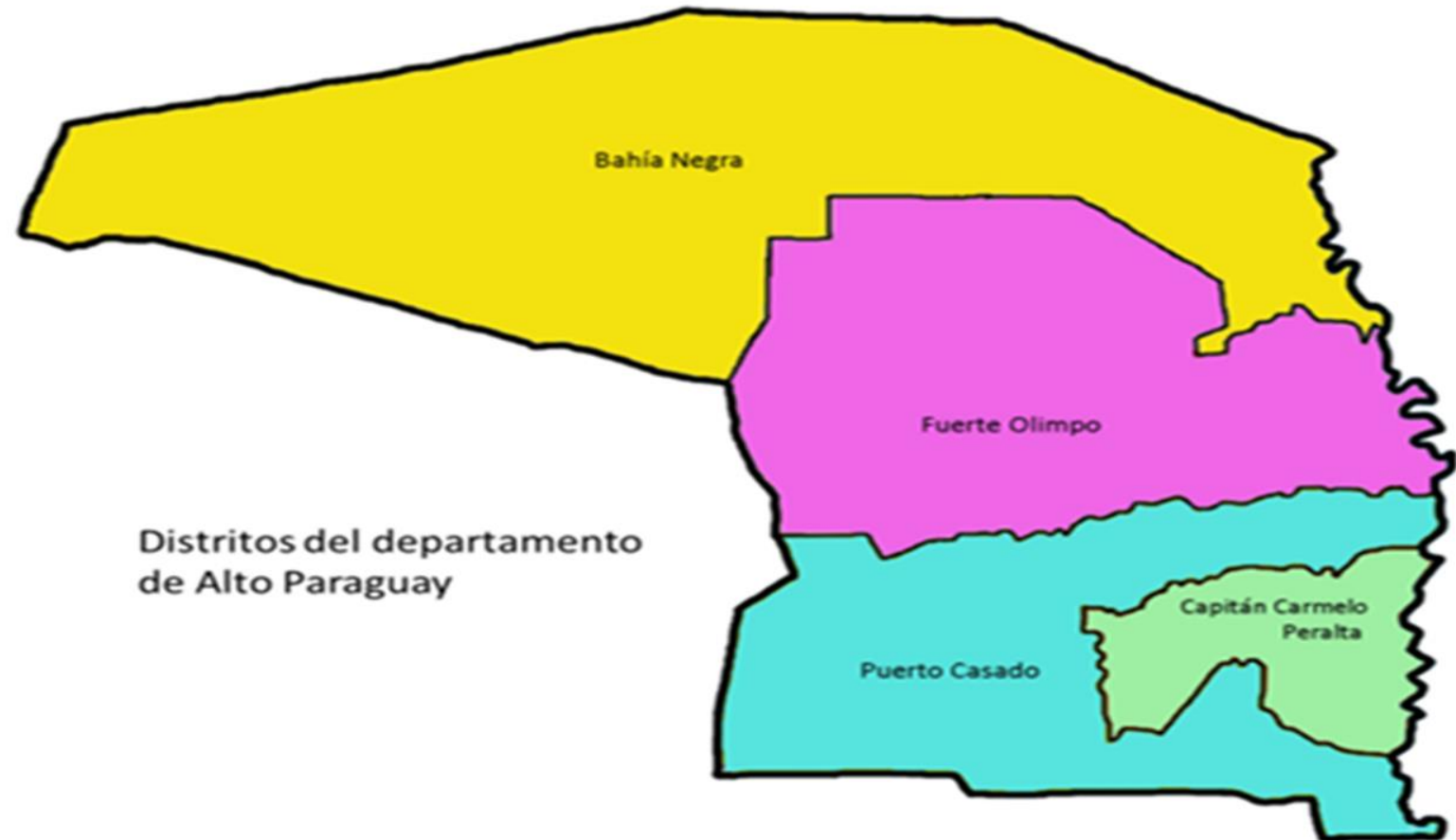


GRÁFICO 3. CURVA DE NOTIFICACIONES DE DENGUE. SE 01 A SE 39 DEL 2023 XVII REGION SANITARIA- ALTO PARAGUAY.

En este gráfico se presenta el número de notificaciones de dengue, a nivel departamental, por semana de inicio de síntomas.

Del total de 887 notificaciones, el 22 % corresponde a casos (confirmados y probables), el 48 % a los casos sospechosos y el 30% fueron descartados.

Se observan los casos confirmados y probables desde la SE 1 hasta la SE 36.

Se observan los picos máximos de notificaciones en las SE 10, 11 y 15

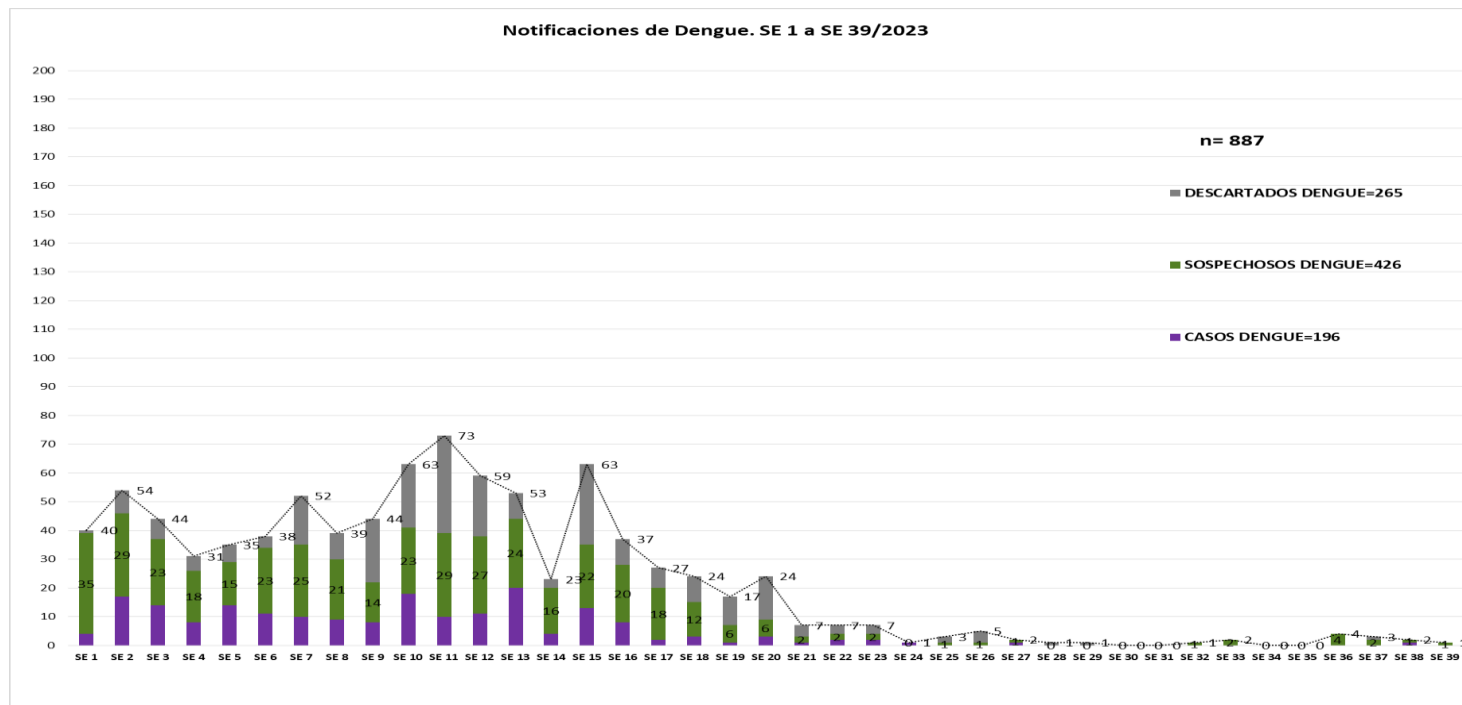
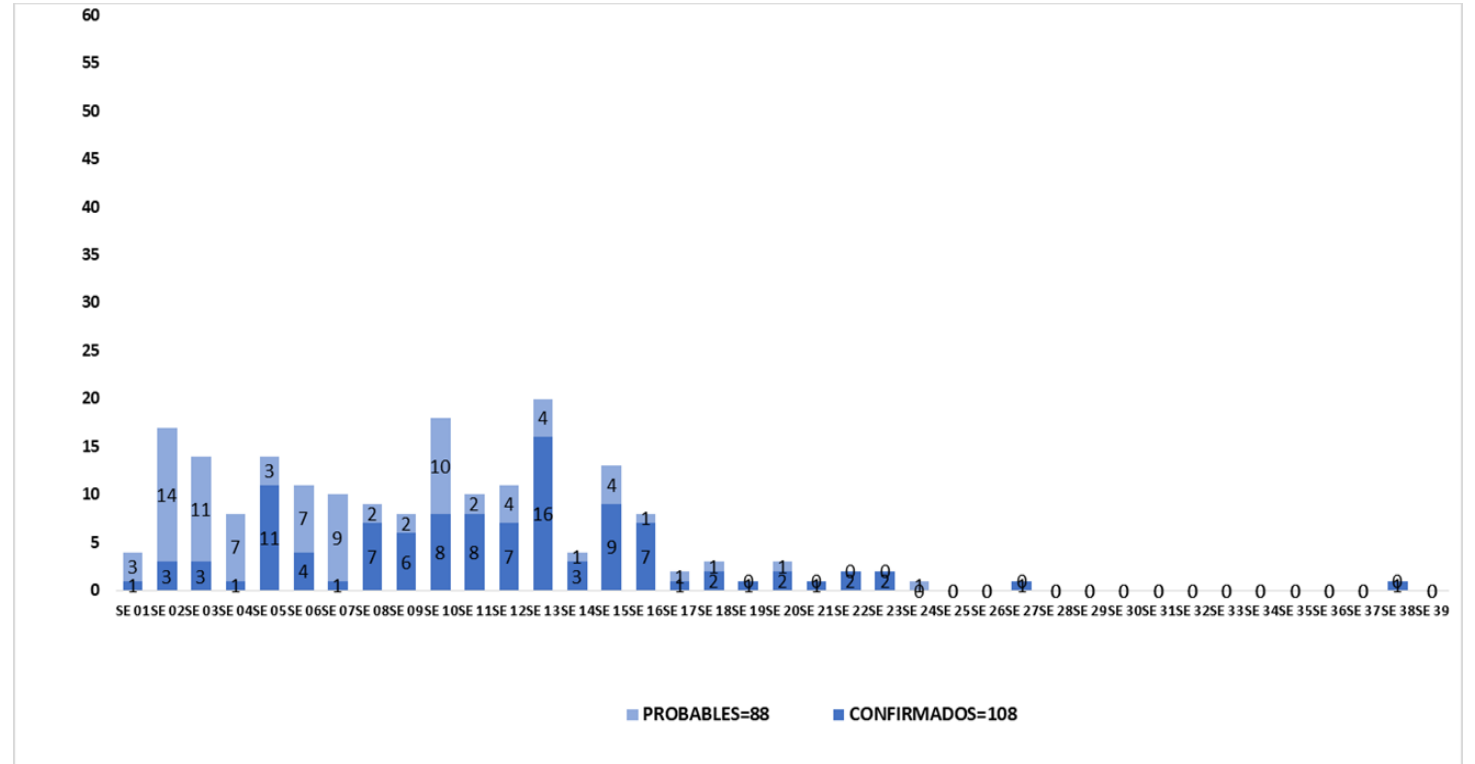


GRÁFICO 4. CURVA DE CASOS DE DENGUE. SE 01 A SE 39 DEL 2023 XVII REGION SANITARIA- ALTO PARAGUAY

En este gráfico se presenta los números de casos (confirmados y probables) a nivel departamental, por semana de inicio de síntomas.

Se observan los picos máximos de casos en las SE 02, 10 y 13.



Fuente: Base de datos del Sistema Arbovirosis V2. Programa Nacional de Enfermedades Vectoriales-DIVET-DGVS.

TABLA 3. CASOS ACUMULADOS DE DENGUE, DE LA SE 01 A LA SE 39 /2023 POR DISTRITOS Y BARRIOS DE RESIDENCIA. XVII REGION SANITARIA- ALTO PARAGUAY.

Se presenta los números de casos (confirmados y probables) a nivel departamental, por Distrito y por Barrios.

Se observan el mayor numero de casos de Dengue, en los Distritos de La Victoria-Puerto Casado y en el Distrito de Fuerte Olimpo, en los Barrios denominado San Miguel, en los 2 Distritos respectivamente.

CASOS	CONFIRMADOS	PROBABLES	Total general
Distrito DE BAHIA NEGRA	1		1
VIRGEN DEL CARMEN	1		1
DISTRITO DE CARMELO PERALTA	5	5	10
COLONIA SAN ALFREDO	2		2
SD	3	5	8
DISTRITO DE FUERTE OLIMPO	13	64	77
COM INDIG VIRGEN SANTISIMA		1	1
DON BOSCO	3	21	24
MARIA AUXILIADORA	1	9	10
SAN BLAS	1	5	6
SAN MIGUEL	6	21	32
SD		1	1
TORO PAMPA SUB-URBANO	1	5	6
ZONA RIBERA OLIMPO	1	1	2
DISTRITO DE PUERTO CASADO - LA VICTORIA	89	19	108
-- CARGAR MANUAL --	7	1	8
ASENT. SAN ROQUE	1		1
COM INDIG RIACHO MOSQUITO	1		1
DON BOSCO	11	2	13
MARIA AUXILIADORA	9	1	10
SAN ANTONIO	9	1	10
SAN JUAN	14	3	17
SAN MIGUEL	26	7	33
SAN RAMON	5		5
SANTA TERESITA	1		1
SD	5	2	7
ZONA PUERTO CASADO		2	2
Total general	108	88	196

TABLA 4 . CASOS DE DENGUE, DE LAS ULTIMAS 3 SEMANAS SE 37, 38 Y 39/2023 POR DISTRITOS Y BARRIOS DE RESIDENCIA . XVII REGION SANITARIA- ALTO PARAGUAY

Del Total de 6 Notificaciones en la ultimas 3 semanas, fueron de 2/4 (cuatro) Distritos de la Región Sanitaria y un caso positivo de DEN2 en la SE 38 en la Comunidad Indígena de Riacho Mosquito, Distrito de La Victoria Puerto Casado.

DISTRITOS	NOTIFICACIONES DENGUE ULTIMAS 3 SEMANAS	CASOS DE DENGUE ULTIMAS 3 SEMANAS
FUERTE OLIMPO	0	0
BAHIA NEGRA	0	0
CARMELO PERALTA	1	0
LA VICTORIA-PUERTO CASADO	5	1
TOTALES	6	1

Etiquetas de fila	37	38	39	Total general
CARMELO PERALTA	1			1
COM INDIG PUERTO DIANA	1			1
PUERTO CASADO - LA VICTORIA	2	2	1	5
COM INDIG RIACHO MOSQUITO	1	2		3
SAN MIGUEL			1	1
SANTA TERESITA	1			1
Total general	3	2	1	6

GRÁFICO 5 . CURVA DE NOTIFICACIONES DE ZIKA. SE 01 A SE 39 DEL 2023 XVII REGION SANITARIA- ALTO PARAGUAY

En este gráfico se presenta el número de notificaciones de Zika, a nivel departamental, por semana de inicio de síntomas..

Las notificaciones de sospechas se observan hasta la SE 15.

No se presenta casos confirmados en el departamento.

