

BOLETIN SEMANAL

ARBOVIROSIS

I REGION SANITARIA- CONCEPCION

SE 01 A SE 42/2023 (del 01 de enero al 21 de octubre de 2023)

Descripción

Este boletín contiene información actualizada de la Situación Epidemiológica de Arbovirosis: Dengue, Zika y Chikungunya.

Los datos presentados, tienen como fuente principal la base nacional de la Vigilancia de Arbovirosis.

Consideraciones

El contenido de este boletín puede modificarse según la dinámica de la vigilancia de las Arbovirosis: Dengue, Chikungunya y Zika.

Las notificaciones de Arbovirosis se definen operacionalmente, en este boletín, a partir de la Resolución N° 0335/2023 “Criterios de definición de casos de arbovirosis: dengue, chikungunya y zika”.

Remitirse a este documento oficial para conocer las definiciones epidemiológicas de caso, utilizados en este material.

ELABORADO POR LA UNIDAD EPIDEMIOLÓGICA REGIONAL

Epidemiólogo Regional:

Lic. Luciana Echeverría Acosta

Correo electrónico:

uerconcepcion@gmail.com

Unidad Epidemiológica Regional: primera Región Sanitaria, Concepción.

Oficina: Concepción.

GRÁFICO 1. CURVA DE NOTIFICACIONES DE CHIKUNGUNYA. . SE 1 A SE 42 DEL 2023 I REGION SANITARIA-CONCEPCION

Desde la SE 1 a la SE 38 se acumularon 3922 notificaciones de Chikungunya, de las cuales el **57%** (2211/3915) corresponden a casos, **9%** (340/3915) a descartados y **35%** (1362/3915) a descartados.

Se observó el pico máximo de en la SE 11 (12 al 18/03) con **481** notificaciones.

En las últimas semanas se observó una tendencia descendente de notificaciones.

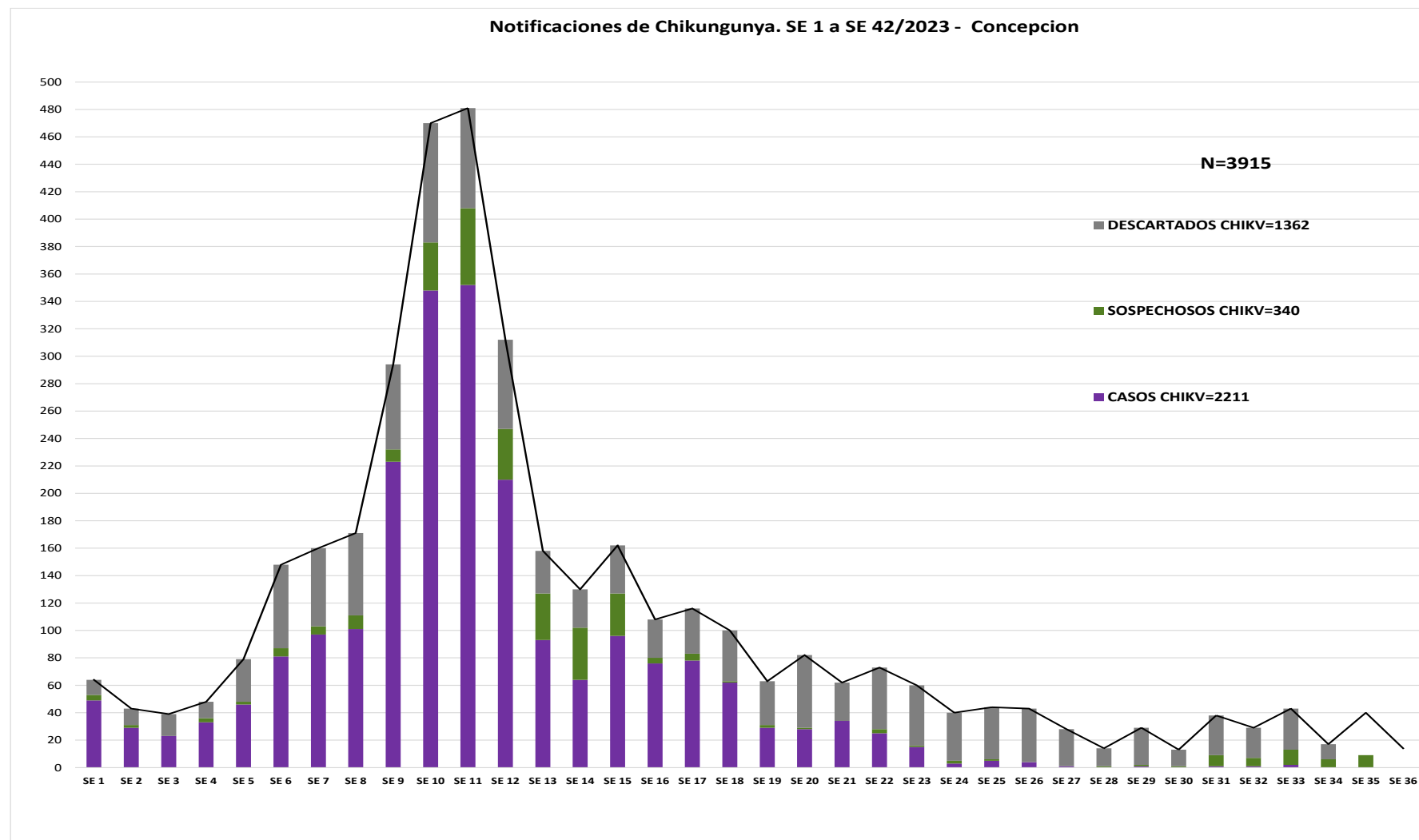


GRÁFICO 2. CURVA DE CASOS DE CHIKUNGUNYA. SE 1 A SE 42 DEL 2023 I REGION SANITARIA-CONCEPCION

Desde la SE 1 a la SE 38 se acumularon 2211 casos de Chikungunya, de las cuales el **84%** (1866/2211) corresponden a casos confirmados y **16%**(345/2211) a probables

Se observó el pico máximo de en la SE 11(12 al 18 de marzo) con **352** notificaciones.

En las últimas semanas se observó un descenso de casos.

CURVA DE CASOS DE CHIKUNGUNYA. SE 1 A SE 42/2023 - CONCEPCION

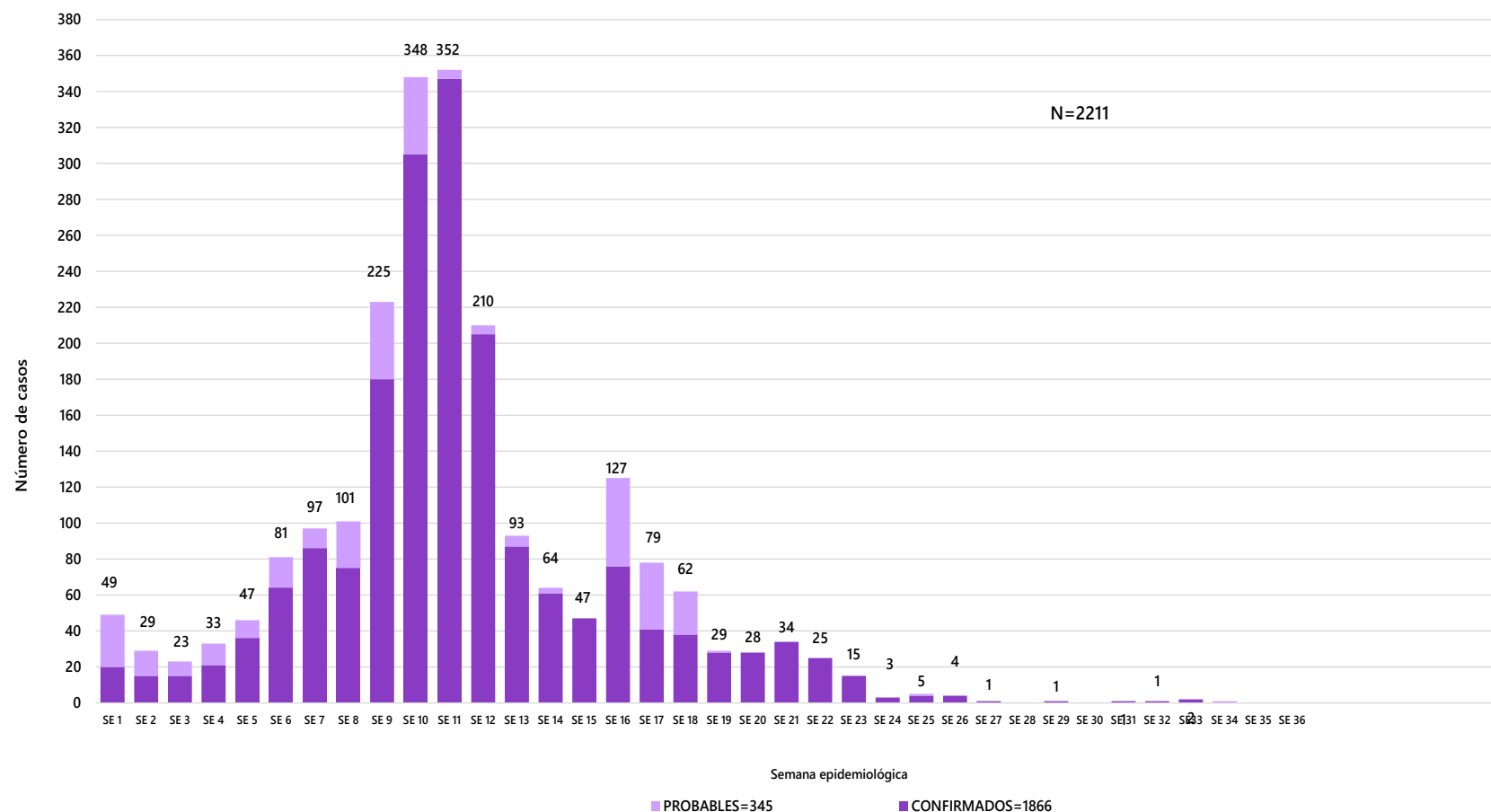


TABLA 1. CASOS ACUMULADOS DE CHIKUNGUNYA, DE LA SE 1 A LA SE 42/2023 POR DISTRITOS Y BARRIOS DE RESIDENCIA

Los distritos con mayor cantidad de casos de chikungunya son Concepción y Horqueta con el 88% de los casos

BARRIOS O DISTRITOS	CASOS DE CHIKV	TOTALES
CONCEPCION	1593	1593
HORQUETA	355	355
BELEN	60	60
LORETO	63	63
YBY YAU	39	39
SAN LAZARO	33	33
AZOTEY	22	22
SGTO JOSE FELIX LOPEZ	17	17
SAN ALFREDO	10	10
SAN CARLOS	8	8
PASO BARRETO	6	6
ARROYITO	5	5
TOTALES	2211	2211

TABLA 2 . CASOS DE CHIKUNGUNYA, DE LAS ULTIMAS 3 SEMANAS SE ,40, 41 Y 42/2023 POR DISTRITOS Y BARRIOS DE RESIDENCIA I REGION SANITARIA-CONCEPCION

En las ultimas 3 semanas se tuvo 42 notificaciones de chikungunya la mayoría del distrito de Concepción, no se registraron casos confirmados

DISTRITOS	BARRIOS	NOTIFICACIONES CHIK ULTIMAS 3 SEMANAS	CASOS DE CHIK ULTIMAS 3 SEMANAS
CONCEPCION	CENTRO, INMACULADA, SAN ANTONIO, SAN CARLOS, SAN FRANCISCO, ITACURUBI, VILLA ARMANDO, SAN JOSE OLERO, CAACUPEMI, REDENCION, COSTA FERREIRA		37
BELEN	SAN RAFAEL, VIRGEN DE LA PAZ, KILOMETRO 16.		3
LORETO	SAN FRANCISCO		1
ARROYITO	ARROYITO		1
TOTALES			42

GRÁFICO 3. CURVA DE NOTIFICACIONES DE DENGUE. SE SE 1 A LA SE 42/2023 I REGION SANITARIA-CONCEPCION

Desde la SE 1 a la SE 36 se acumularon 4392 notificaciones de Dengue, de las cuales el 16% (683/4392) corresponden a casos, 46% (2000/4392) a sospechosos y 39% (1709/4392) a descartados. Se observó el pico máximo de en la SE 11 (12 al 18 de marzo) con **625** notificaciones. En las últimas semanas se observó una tendencia descendente de notificaciones.

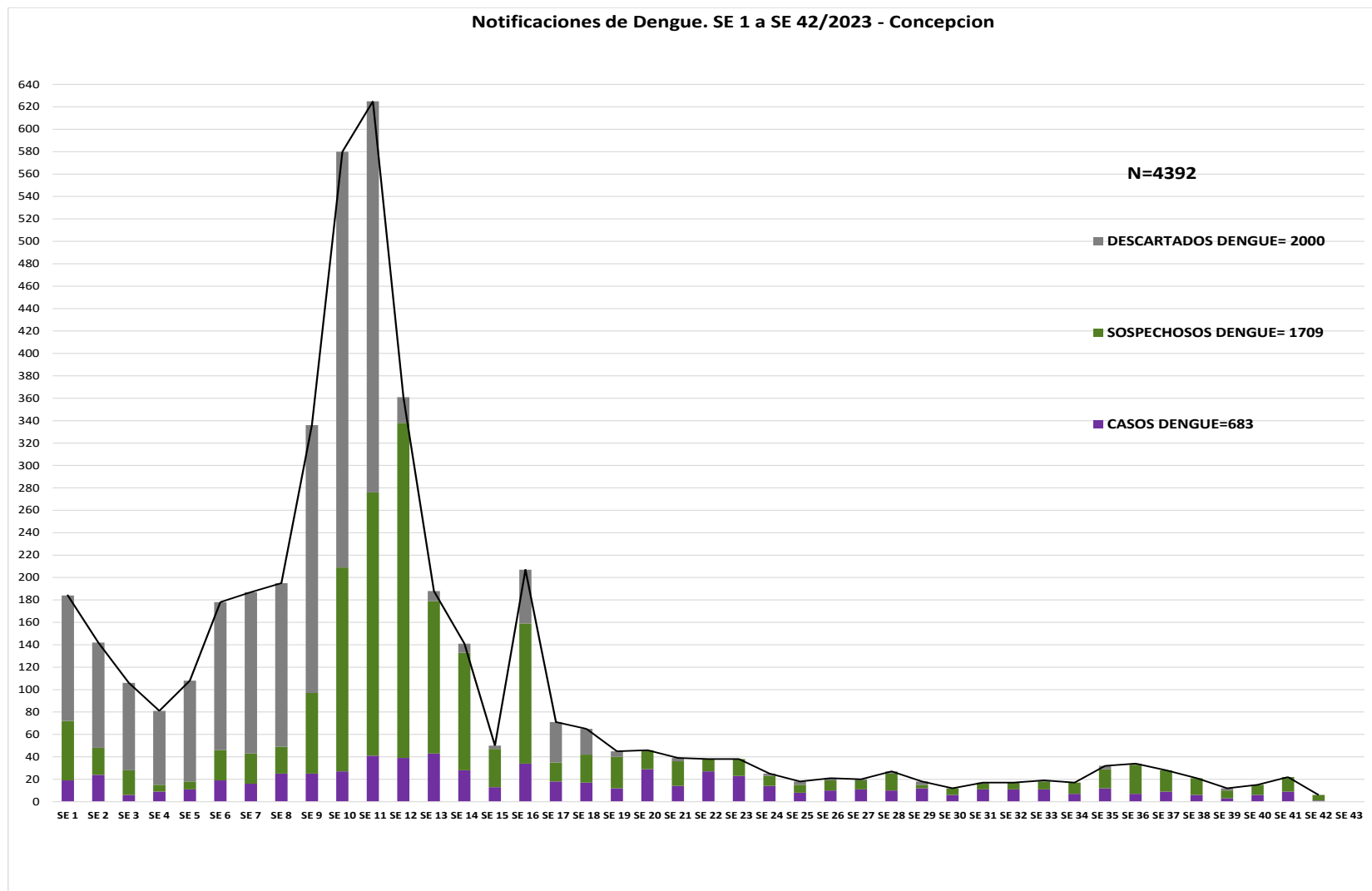


GRÁFICO 4. CURVA DE CASOS DE DENGUE. SE 01 A SE SE 42/2023 I REGION SANITARIA-CONCEPCION

Desde la SE 1 a la SE 41 se acumularon 677 casos de dengue, de las cuales el 71% (481/677) corresponden a casos confirmados y 29%(202/677) a probables

Se observó el pico máximo de en la SE 11 (12 al 18 de marzo) con 43 notificaciones.

En las últimas semanas se observó un descenso de casos

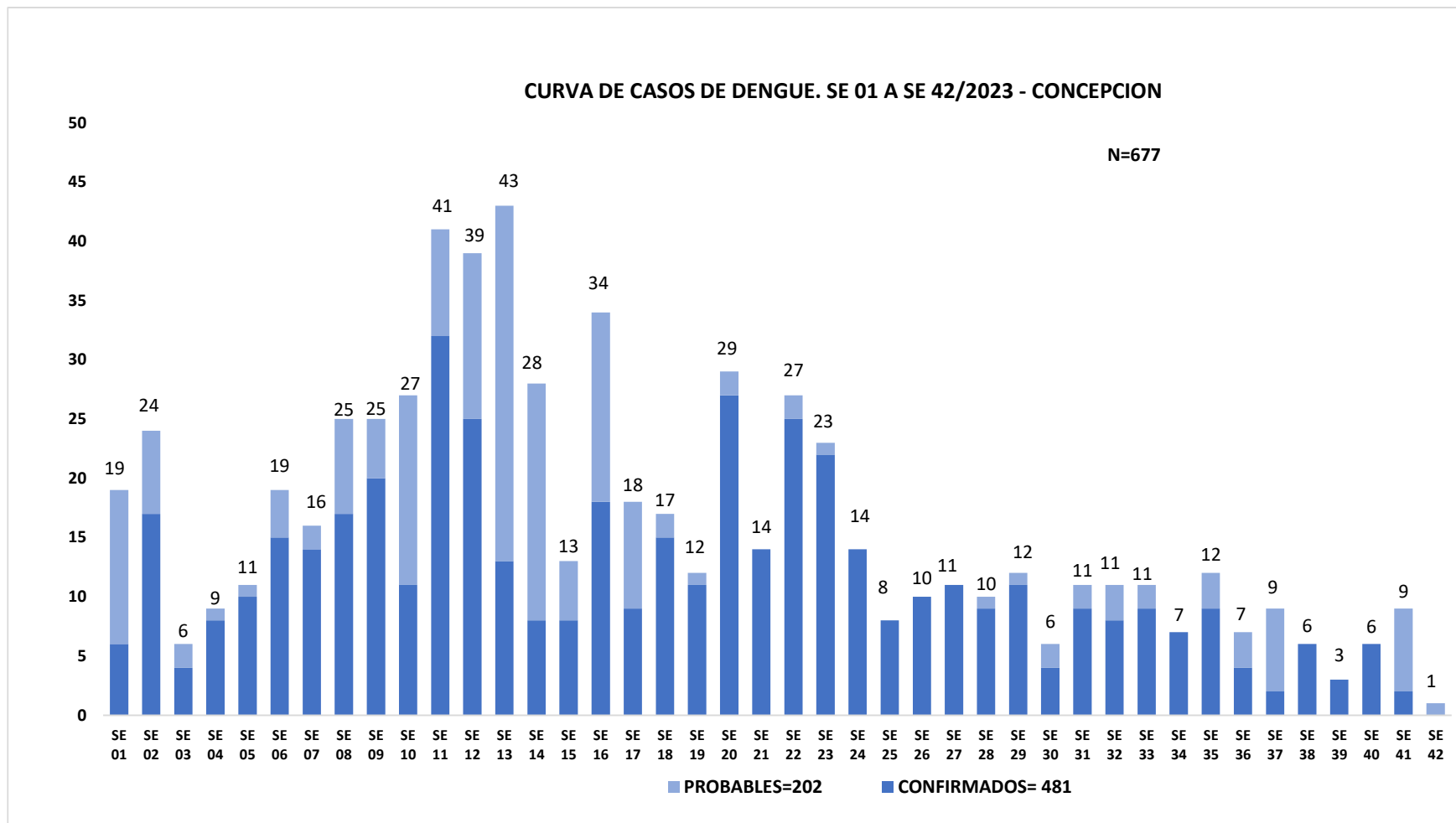


TABLA 3. CASOS ACUMULADOS DE DENGUE, DE LA SE 01 A LA SE 42/2023 POR DISTRITOS DE RESIDENCIA I REGION SANITARIA-CONCEPCION

Los casos se encuentran distribuidos en todos los distritos de departamento de Concepción, siendo el distrito de Concepción el que presenta la mayor cantidad de casos, se tiene co-circulación de serotipo de DEN-1 y DEN-2.

BARRIOS O DISTRITOS	CASOS DE DENGUE	DENGUE-1	DENGUE-2	TOTALES
CONCEPCION	360	136	13	509
SAN LAZARO	46	15		61
HORQUETA	33	8	2	43
SGTO JOSE FELIX LOPEZ	19	4		23
SAN ALFREDO	8	4	1	13
LORETO	6	1	1	8
BELEN	6	2		8
ARROYITO	3	1	1	5
YVY YAU	1	1	1	3
SAN CARLOS	3			3
PASO BARRETO	3			3
PASO HORQUETA	3			3
AZOTey		1		1
TOTALES	491	173	19	683

TABLA 4 . CASOS DE DENGUE, DE LAS ULTIMAS 3 SEMANAS SE 40, 41 Y 42 /2023 POR DISTRITOS Y BARRIOS DE RESIDENCIA. I REGION SANITARIA-CONCEPCION

En las ultimas 3 semanas se registraron 43 notificaciones de dengue de los cuales 16 son confirmados y probables la mayoría de los casos se encuentra en los distritos de Horqueta y Concepción.

DISTRITOS	BARRIOS	NOTIFICACIONES DENGUE ULTIMAS 3 SEMANAS	CASOS DE DENGUE ULTIMAS 3 SEMANAS
CONCEPCION	CENTRO, SAN CARLOS, ITACURUBI, VILLA ARMANDO, CHACO'I, REDENCION, SAN ANTONIO, INMACULADA, MARIA AUXILIADORA	15	6
HORQUETA	ESPAJIN, SAN JOSE, BRASIL CUE, SAN ANTONIO, SAGRADA FAMILIA, SAN AGUSTIN, INMACULADA, LAS PALMAS, SAN MIGUEL, MARIA AUXILIADORA, CAPITAN GIMENEZ, ALFONZO KUE, 25 DE ABRIL	18	7
BELEN	SAN RAFAEL, KM 16	2	2
PASO HORQUETA	HUGUA TADEO	1	1
AZOTEY	SANTA ANA	1	
LORETO	SAN FRANCISCO, ANDERI	2	
SAN LAZARO	TRES CERROS, SANTA ELENA, SANTO DOMINGO	4	
TOTALES		43	16

GRÁFICO 5 . CURVA DE NOTIFICACIONES DE ZIKA. SE 01 A 42/2023 I REGION SANITARIA-CONCEPCION

En lo que va del año se tuvo 181 notificaciones para Zika, de los cuales 91% (166/182) fueron descartados. No se tuvo caso de zika en el departamento

