

BOLETIN SEMANAL

ARBOVIROSIS

I REGION SANITARIA- CONCEPCION

SE 01 A SE 44/2023 (del 01 de enero al 04 de octubre de 2023)

Descripción

Este boletín contiene información actualizada de la Situación Epidemiológica de Arbovirosis: Dengue, Zika y Chikungunya.

Los datos presentados, tienen como fuente principal la base nacional de la Vigilancia de Arbovirosis.

Consideraciones

El contenido de este boletín puede modificarse según la dinámica de la vigilancia de las Arbovirosis: Dengue, Chikungunya y Zika.

Las notificaciones de Arbovirosis se definen operacionalmente, en este boletín, a partir de la Resolución N° 0335/2023 “Criterios de definición de casos de arbovirosis: dengue, chikungunya y zika”.

Remitirse a este documento oficial para conocer las definiciones epidemiológicas de caso, utilizados en este material.

ELABORADO POR LA UNIDAD EPIDEMIOLÓGICA REGIONAL

Epidemiólogo Regional:

Lic. Luciana Echeverría Acosta

Correo electrónico:

uerconcepcion@gmail.com

Unidad Epidemiológica Regional: primera Región Sanitaria, Concepción.

Oficina: Concepción.

GRÁFICO 1. CURVA DE NOTIFICACIONES DE CHIKUNGUNYA. . SE 1 A SE 44 DEL 2023 I REGION SANITARIA-CONCEPCION

Desde la SE 1 a la SE 44 se acumularon 3909 notificaciones de Chikungunya, de las cuales el **57%** (2211/3909) corresponden a casos, **8%** (307/3909) a descartados y **36%** (1391/3909) a descartados.

Se observó el pico máximo de en la SE 11 (12 al 18/03) con **473** notificaciones.

En las últimas semanas se observó una tendencia descendente de notificaciones.

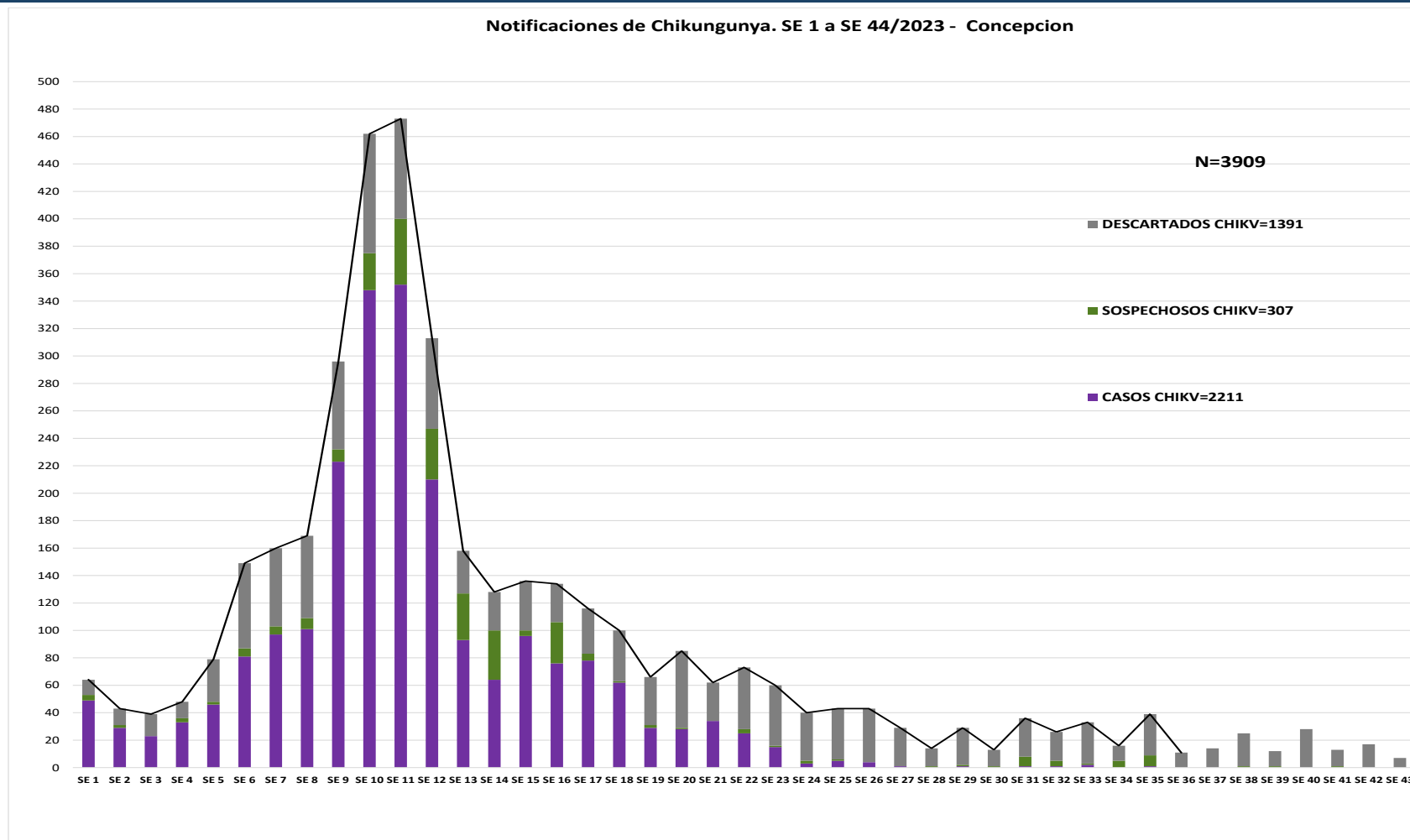


GRÁFICO 2. CURVA DE CASOS DE CHIKUNGUNYA. SE 1 A SE 43 DEL 2023 I REGION SANITARIA-CONCEPCION

Desde la SE 1 a la SE 38 se acumularon 2211 casos de Chikungunya, de las cuales el **84%** (1866/2211) corresponden a casos confirmados y **16%**(345/2211) a probables

Se observó el pico máximo de en la SE 11(12 al 18 de marzo) con **352** notificaciones.

En las últimas semanas se observó un descenso de casos.

CURVA DE CASOS DE CHIKUNGUNYA. SE 1 A SE 44/2023 - CONCEPCION

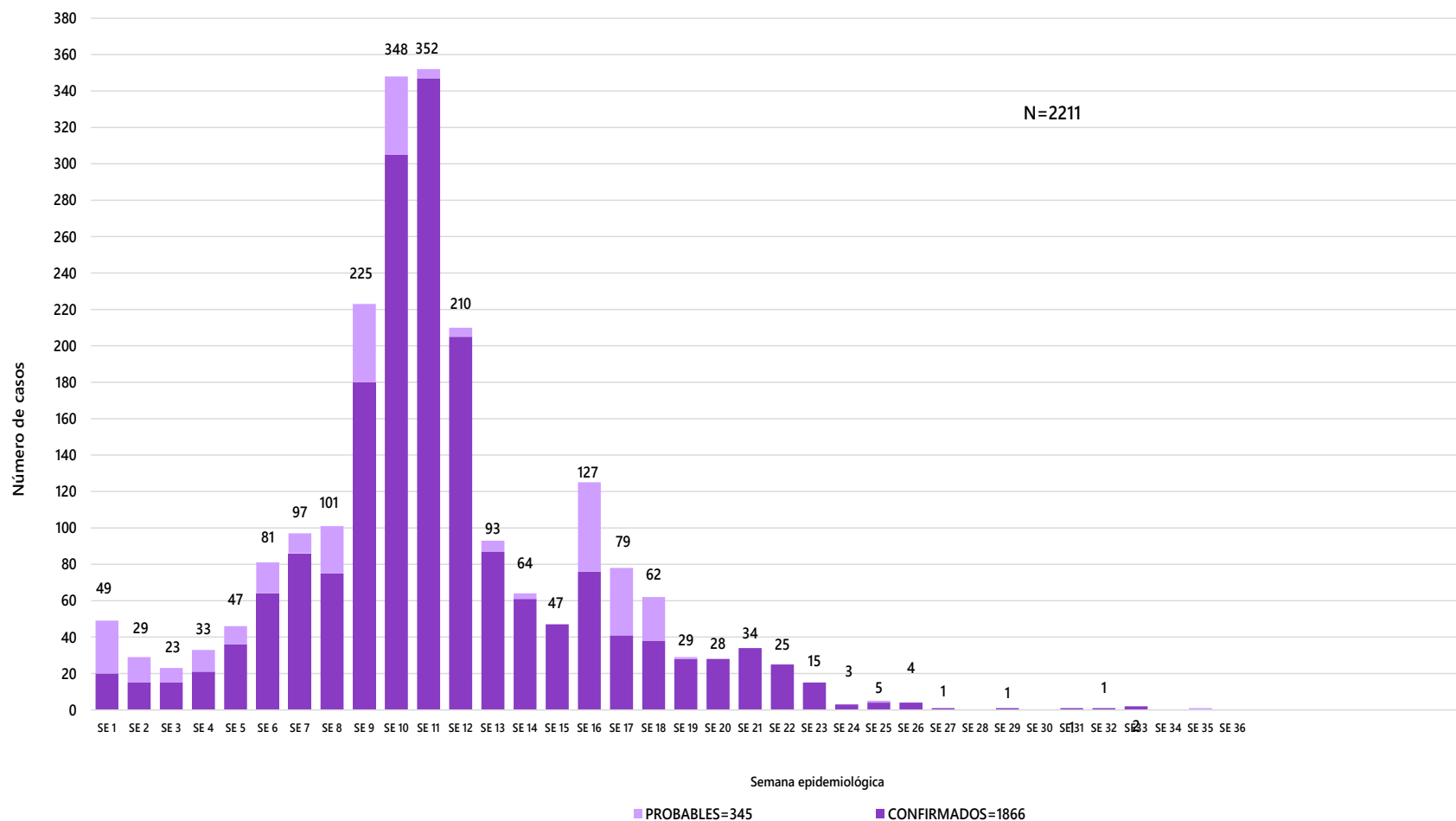


TABLA 1. CASOS ACUMULADOS DE CHIKUNGUNYA, DE LA SE 1 A LA SE 44/2023 POR DISTRITOS Y BARRIOS DE RESIDENCIA

Los distritos con mayor cantidad de casos de chikungunya son Concepción y Horqueta con el 88% de los casos

BARRIOS O DISTRITOS	CASOS DE CHIKV	TOTALES
CONCEPCION	1593	1593
HORQUETA	355	355
BELEN	60	60
LORETO	63	63
YBY YAU	39	39
SAN LAZARO	33	33
AZOTEY	22	22
SGTO JOSE FELIX LOPEZ	17	17
SAN ALFREDO	10	10
SAN CARLOS	8	8
PASO BARRETO	6	6
ARROYITO	5	5
TOTALES	2211	2211

TABLA 2 . CASOS DE CHIKUNGUNYA, DE LAS ULTIMAS 3 SEMANAS SE ,42, 43 Y 44/2023 POR DISTRITOS Y BARRIOS DE RESIDENCIA I REGION SANITARIA-CONCEPCION

En las ultimas 3 semanas se tuvo 30 notificaciones de chikungunya la mayoría del distrito de Concepción, no se registraron casos confirmados

DISTRITOS	BARRIOS	NOTIFICACIONES CHIK ULTIMAS 3 SEMANAS	CASOS DE CHIK ULTIMAS 3 SEMANAS
CONCEPCION	CENTRO, SAN CARLOS, SAN FRANCISCO, VILLA ARMANDO, PRIMAVERA, SANTO DOMINGO DE GUZMAN,		19
HORQUETA	INMACULADA, COSTA ROMERO		3
BELEN	8 DE DICIEMBRE		3
LORETO	HUGUA GUAZU, CAÑADA LAPAZ		2
YVY YAU	AGUIJE PYAHU, AQUIDABAN POTY		2
SAN LAZARO	SANTO DOMINGO		1
TOTALES			30

GRÁFICO 3. CURVA DE NOTIFICACIONES DE DENGUE. SE SE 1 A LA SE 44/2023 I REGION SANITARIA-CONCEPCION

Desde la SE 1 a la SE 44 se acumularon 1670 notificaciones de Dengue, de las cuales el 41% (687/1670) corresponden a casos, 20% (333/1670) a sospechosos y 39% (650/1670) a descartados. Se observó el pico máximo de en la SE 11 (12 al 18 de marzo) con **430** notificaciones. En las últimas semanas se observó una tendencia descendente de notificaciones.

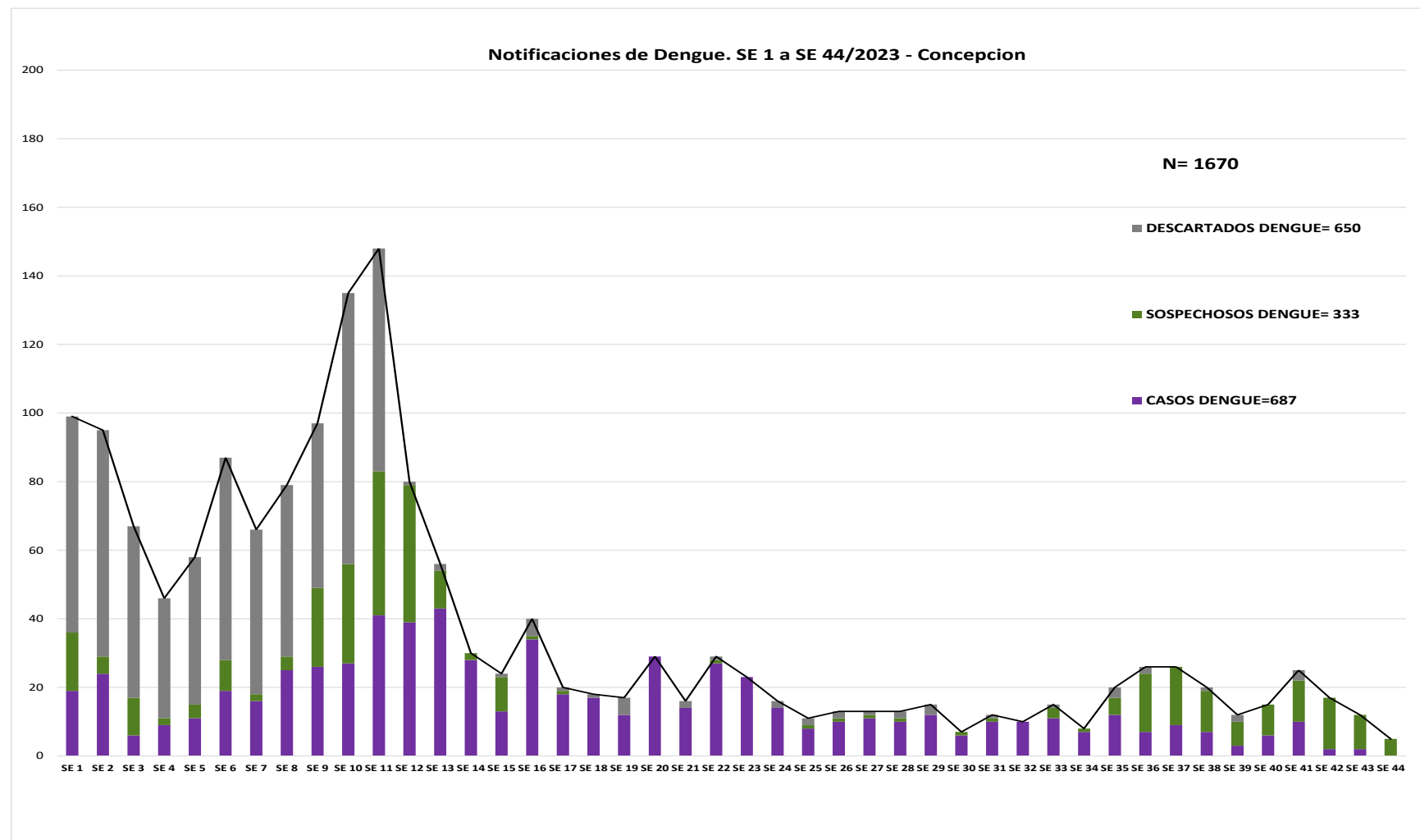


GRÁFICO 4. CURVA DE CASOS DE DENGUE. SE 01 A SE SE 44/2023 I REGION SANITARIA-CONCEPCION

Desde la SE 1 a la SE 41 se acumularon 687 casos de dengue, de las cuales el 71% (484/677) corresponden a casos confirmados y 29%(202/677) a probables

Se observó el pico máximo de en la SE 11 (12 al 18 de marzo) con 43 notificaciones.

En las últimas semanas se observó un descenso de casos

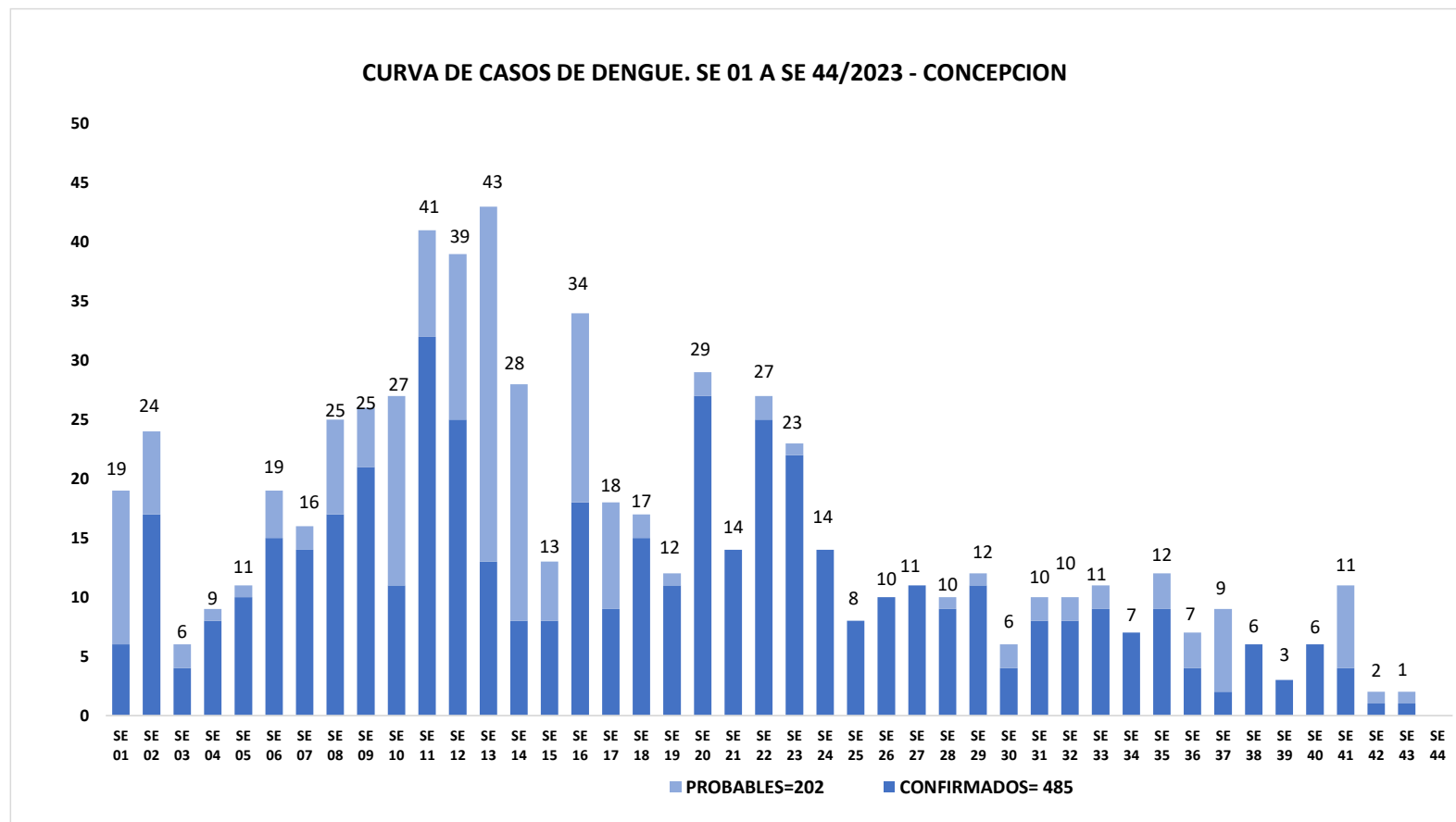


TABLA 3. CASOS ACUMULADOS DE DENGUE, DE LA SE 01 A LA SE 44/2023 POR DISTRITOS DE RESIDENCIA I REGION SANITARIA-CONCEPCION

Los casos se encuentran distribuidos en todos los distritos de departamento de Concepción, siendo el distrito de Concepción el que presenta la mayor cantidad de casos, se tiene co-circulación de serotipo de DEN-1 y DEN-2.

BARRIOS O DISTRITOS	CASOS DE DENGUE	DENGUE-1	DENGUE-2	TOTALES
CONCEPCION	359	136	13	508
SAN LAZARO	46	15		61
HORQUETA	34	9	3	46
SGTO JOSE FELIX LOPEZ	19	4		23
SAN ALFREDO	8	4	1	13
BELEN	7	2		9
LORETO	6	1	1	8
ARROYITO	3	1	1	5
PASO HORQUETA	4			4
YVY YAU	1	1	1	3
SAN CARLOS	3			3
PASO BARRETO	3			3
AZOTEY		1		1
TOTALES	493	174	20	687

TABLA 4 . CASOS DE DENGUE, DE LAS ULTIMAS 3 SEMANAS SE 41, 42 Y 43/2023 POR DISTRITOS Y BARRIOS DE RESIDENCIA. I REGION SANITARIA-CONCEPCION

En las ultimas 3 semanas se registraron 35 notificaciones de dengue de los cuales 4 son confirmados y probables la mayoría de los casos se encuentra en los distritos de Horqueta y Concepción.

DISTRITOS	BARRIOS	NOTIFICACIONES DENGUE ULTIMAS 3 SEMANAS	CASOS DE DENGUE ULTIMAS 3 SEMANAS
CONCEPCION	CENTRO, CARGA MANUAL	6	
HORQUETA	MARIA AUXILIADORA, ASENT. SANTA MARIA, LAS MERCEDES, SANTA LIBRADA, CAPITAN SOSA, ALFONZO CUE, FATIMA, SAN ANTONIO	11	2
BELEN	SAN RAFAEL, KM 16	1	
PASO HORQUETA	HUGUA TADEO, PASO HORQUETA	2	2
AZOTEY	SANTA ANA, KURUSU DE HIERRO	4	
LORETO	ANDERI	1	
SAN LAZARO	TRES CERROS, SANTA ELENA, SANTO DOMINGO, SAN JOSE, VIRGEN DE FATIMA, SAN JUAN	7	
YVY YAU	SAN JUAN, SAPUCAI	3	
TOTALES		35	4

GRÁFICO 5 . CURVA DE NOTIFICACIONES DE ZIKA. SE 01 A 44/2023 I REGION SANITARIA-CONCEPCION

En lo que va del año se tuvo 181 notificaciones para Zika, de los cuales 91% (166/182) fueron descartados. No se tuvo caso de zika en el departamento

Notificaciones de Zika. SE 1 a SE 43/2023

