

BOLETIN SEMANAL

ARBOVIROSIS

I REGION SANITARIA- CONCEPCION

SE 01 A SE 47/2023 (del 01 de enero al 25 de NOVIEMBRE de 2023)

Descripción

Este boletín contiene información actualizada de la Situación Epidemiológica de Arbovirosis: Dengue, Zika y Chikungunya.

Los datos presentados, tienen como fuente principal la base nacional de la Vigilancia de Arbovirosis.

Consideraciones

El contenido de este boletín puede modificarse según la dinámica de la vigilancia de las Arbovirosis: Dengue, Chikungunya y Zika.

Las notificaciones de Arbovirosis se definen operacionalmente, en este boletín, a partir de la Resolución N° 0335/2023 “Criterios de definición de casos de arbovirosis: dengue, chikungunya y zika”.

Remitirse a este documento oficial para conocer las definiciones epidemiológicas de caso, utilizados en este material.

ELABORADO POR LA UNIDAD EPIDEMIOLÓGICA REGIONAL

Epidemiólogo Regional:

Lic. Luciana Echeverría Acosta

Correo electrónico:

uerconcepcion@gmail.com

Unidad Epidemiológica Regional: primera Región Sanitaria, Concepción.

Oficina: Concepción.

GRÁFICO 1. CURVA DE NOTIFICACIONES DE CHIKUNGUNYA. . SE 1 A SE 47 DEL 2023 I REGION SANITARIA-CONCEPCION

Desde la SE 1 a la SE 47 se acumularon 3909 notificaciones de Chikungunya, de las cuales el **60%** (2212/3711) corresponden a casos, **9%** (325/3711) a descartados y **32%** (1174/3711) a descartados.

Se observó el pico máximo de en la SE 11 (12 al 18/03) con **473** notificaciones.

En las últimas semanas se observó una tendencia descendente de notificaciones.

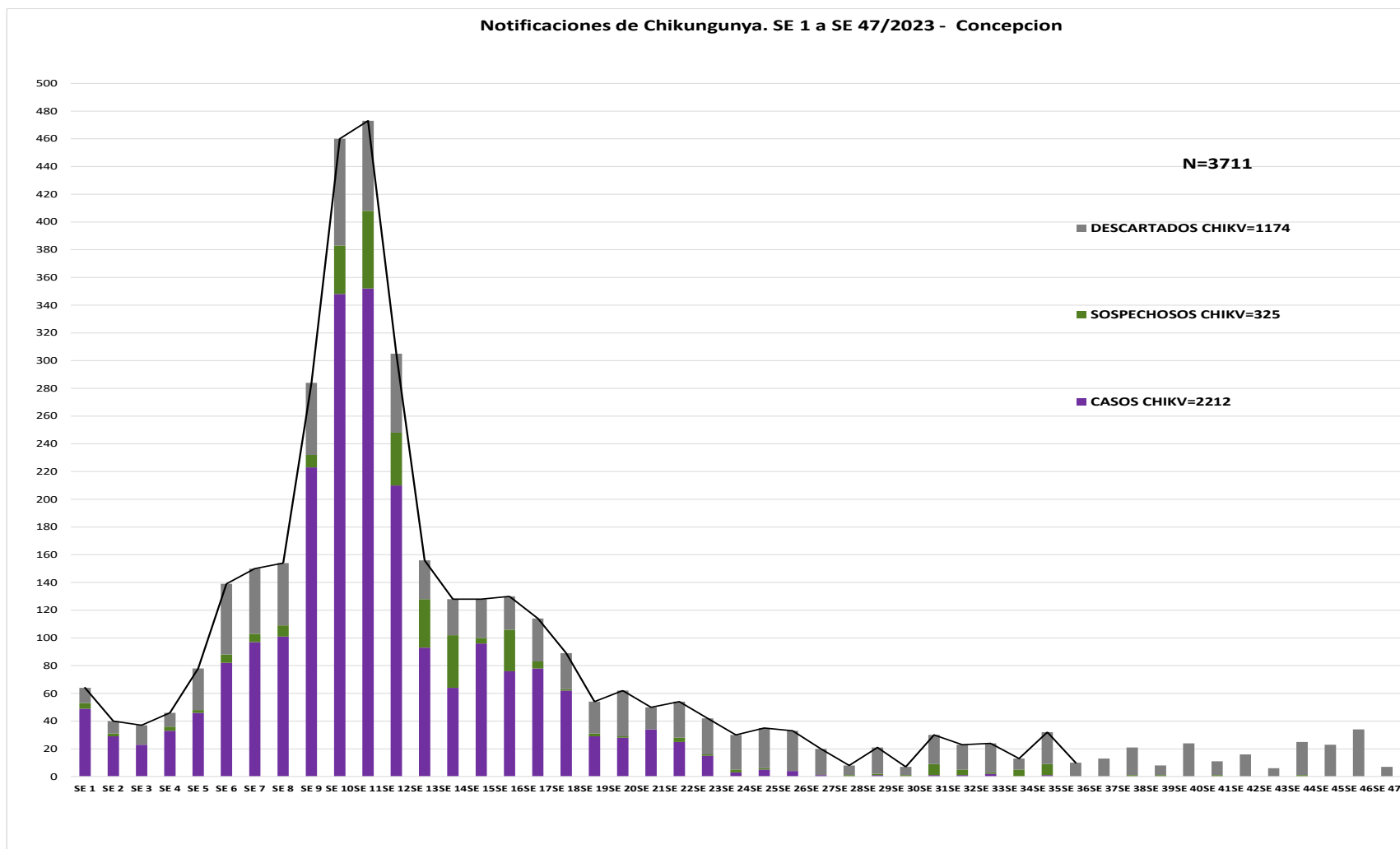


GRÁFICO 2. CURVA DE CASOS DE CHIKUNGUNYA. SE 1 A SE 47 DEL 2023 I REGION SANITARIA-CONCEPCION

Desde la SE 1 a la SE 38 se acumularon 2212 casos de Chikungunya, de las cuales el **84%** (1866/2212) corresponden a casos confirmados y **16%**(346/2212) a probables

Se observó el pico máximo de en la SE 11(12 al 18 de marzo) con **352** notificaciones.

En las últimas semanas se observó un descenso de casos.

CURVA DE CASOS DE CHIKUNGUNYA. SE 1 A SE 47/2023 - CONCEPCION

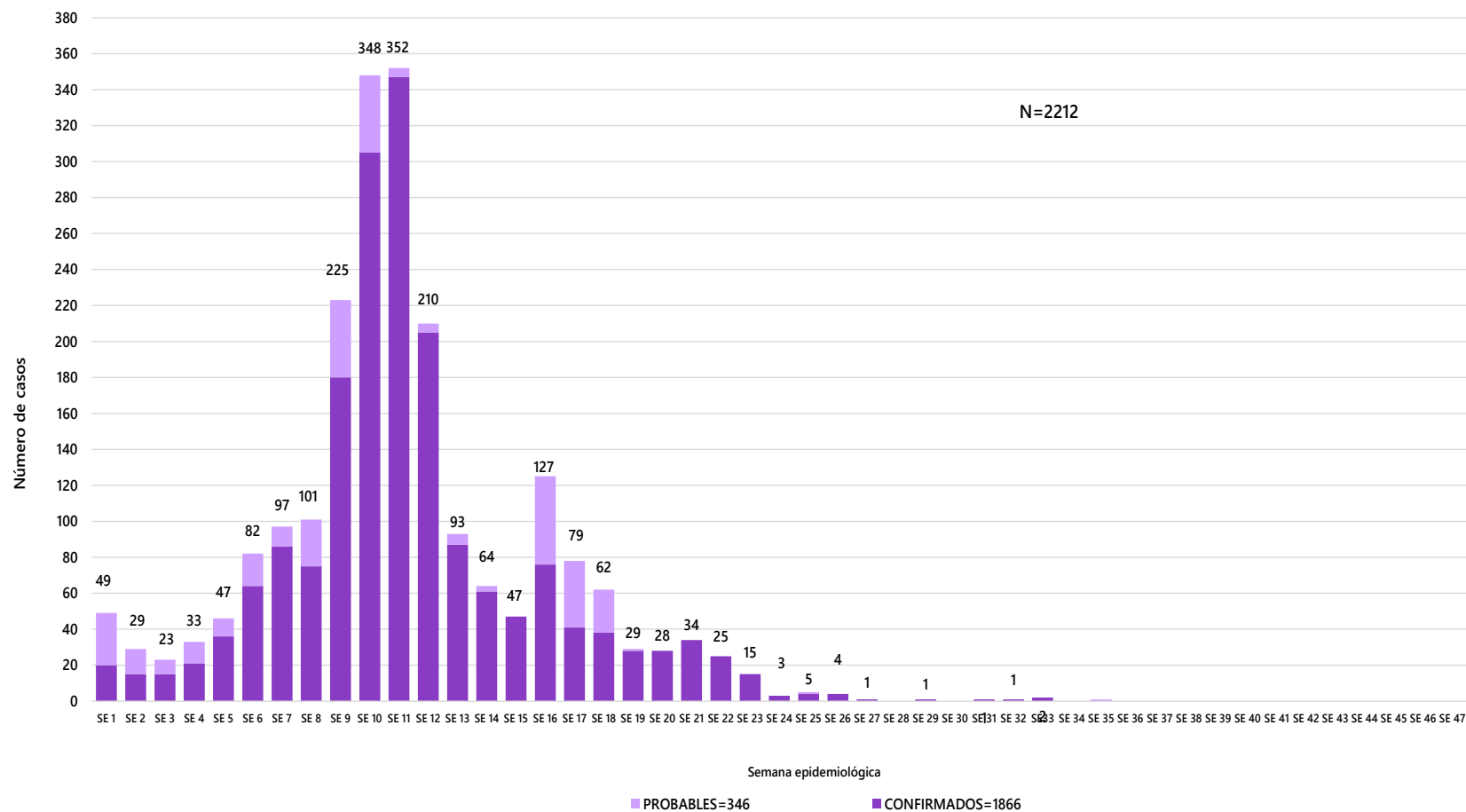


TABLA 1. CASOS ACUMULADOS DE CHIKUNGUNYA, DE LA SE 1 A LA SE 47/2023 POR DISTRITOS Y BARRIOS DE RESIDENCIA

Los distritos con mayor cantidad de casos de chikungunya son Concepción y Horqueta con el 88% de los casos

BARRIOS O DISTRITOS	CASOS DE CHIKV	TOTALES
CONCEPCION	1594	1594
HORQUETA	355	355
BELEN	60	60
LORETO	63	63
YBY YAU	39	39
SAN LAZARO	33	33
AZOTEY	22	22
SGTO JOSE FELIX LOPEZ	17	17
SAN ALFREDO	10	10
SAN CARLOS	8	8
PASO BARRETO	6	6
ARROYITO	5	5
TOTALES	2212	2212

TABLA 2 . CASOS DE CHIKUNGUNYA, DE LAS ULTIMAS 3 SEMANAS SE ,45, 46 Y 47/2023 POR DISTRITOS Y BARRIOS DE RESIDENCIA I REGION SANITARIA-CONCEPCION

En las ultimas 3 semanas se tuvo 64 notificaciones de chikungunya la mayoría del distrito de Concepción, no se registraron casos confirmados

DISTRITOS	BARRIOS	NOTIFICACIONES CHIK ULTIMAS 3 SEMANAS	CASOS DE CHIK ULTIMAS 3 SEMANAS
CONCEPCION	CENTRO, INMACULADA, SAN ANTONIO, SAN BLAS, SAN CARLOS, SAN FRANCISCO, SANTA MARIA, VILLA ARMANDO, SAN JOSE OLERO, SAN LUIS, VILLA ALTA, PRIMAVERA, SANTO DOMINGO DE GUZMAN, HUGUA IBAÑEZ, AQUINO KUE, PORVENIR.	49	
HORQUETA	LAS MERCEDES, ALFONSO KUE	2	
BELEN	8 DE DICIEMBRE, FATIMA, SANTO DOMINGO, HIPICO, SAN FELIPE	5	
LORETO	SANTO DOMINGO, LAS PALMAS, ANDERI, FRONTERO KURUSU ÑU	5	
PASO BARRETO	PASO BARRETO	2	
YBY YAU	CERRO MOJON	1	
TOTALES		64	

GRÁFICO 3. CURVA DE NOTIFICACIONES DE DENGUE. SE SE 1 A LA SE 47/2023 I REGION SANITARIA-CONCEPCION

Desde la SE 1 a la SE 47 se acumularon 1868 notificaciones de Dengue, de las cuales el 38% (716/1868) corresponden a casos, 22% (418/1868) a sospechosos y 39% (734/1868) a descartados.

Se observó el pico máximo de en la SE 11 (12 al 18 de marzo) con **151** notificaciones.

En las últimas semanas se observó una tendencia descendente de notificaciones.

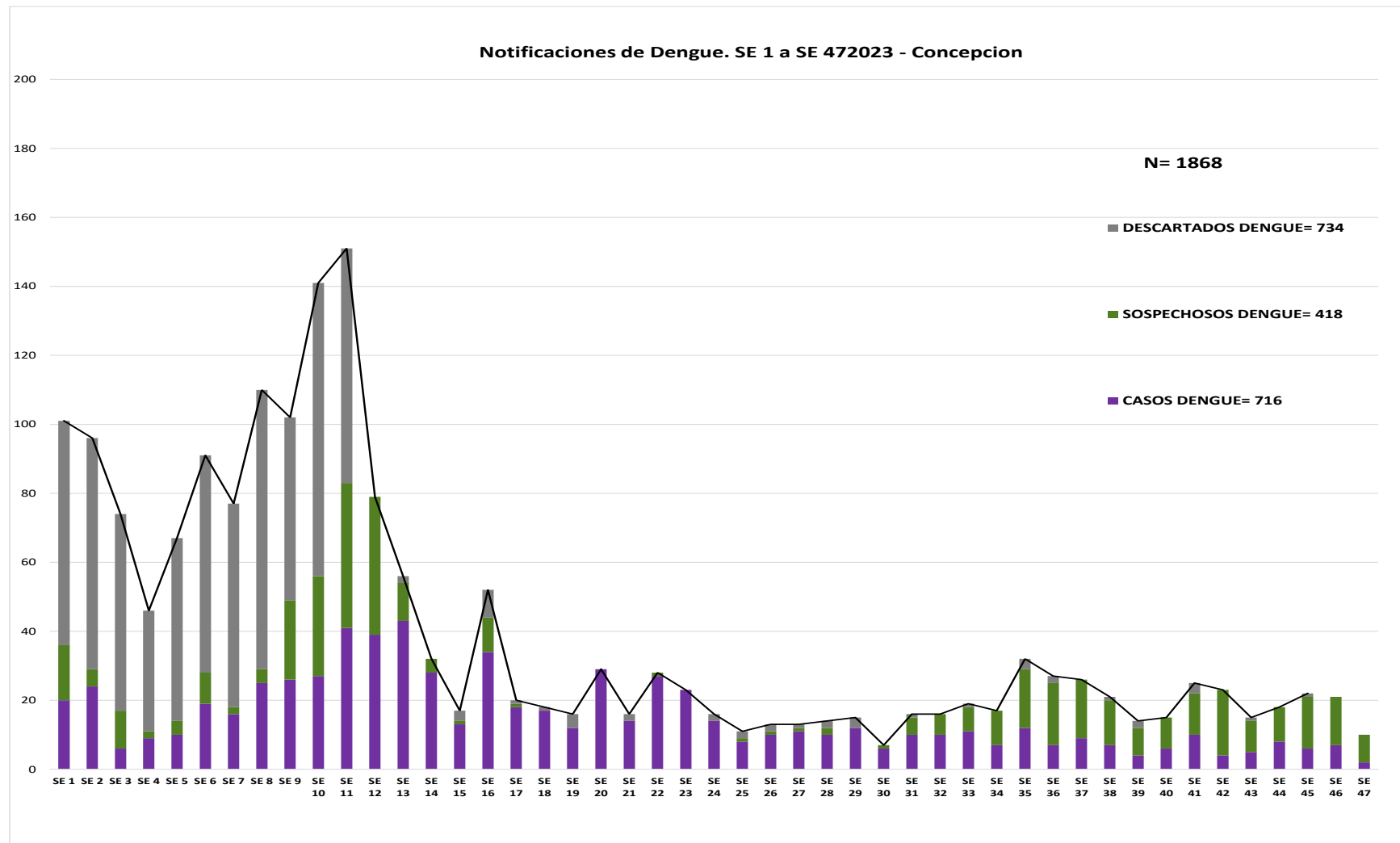


GRÁFICO 4. CURVA DE CASOS DE DENGUE. SE 01 A SE SE 47/2023 I REGION SANITARIA-CONCEPCION

Desde la SE 1 a la SE 47 se acumularon 687 casos de dengue, de las cuales el 69% (495/716) corresponden a casos confirmados y 31%(221/716) a probables

Se observó el pico máximo de en la SE 13 (26 de marzo AL 01 de abril) con 43 notificaciones.

En las últimas semanas se observó un descenso de casos

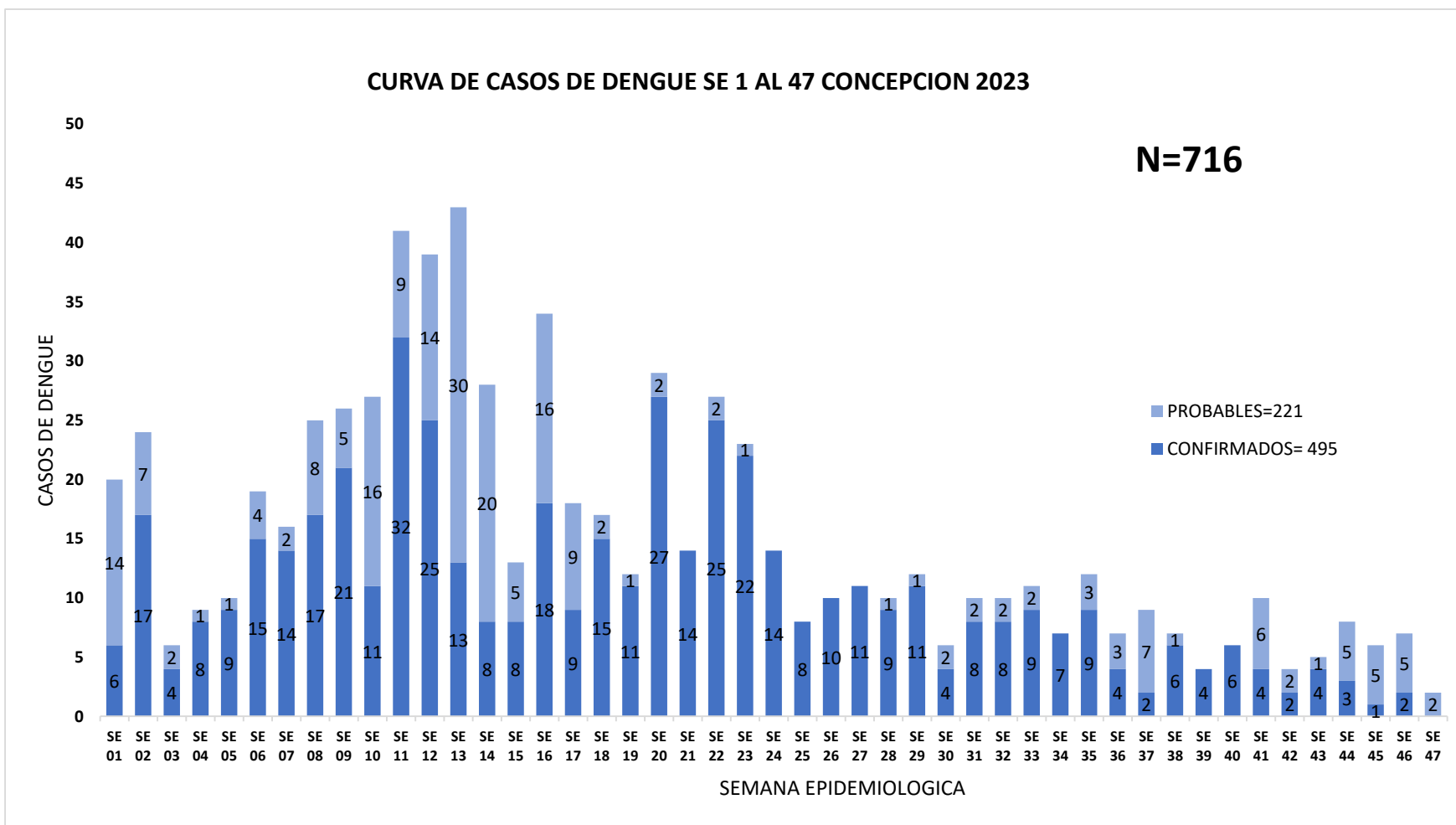


TABLA 3. CASOS ACUMULADOS DE DENGUE, DE LA SE 01 A LA SE 47/2023 POR DISTRITOS DE RESIDENCIA I REGION SANITARIA-CONCEPCION

Los casos se encuentran distribuidos en todos los distritos de departamento de Concepción, siendo el distrito de Concepción el que presenta la mayor cantidad de casos, se tiene co-circulación de serotipo de DEN-1 y DEN-2.

BARRIOS O DISTRITOS	CASOS DE DENGUE	DENGUE-1	DENGUE-2	TOTALES
CONCEPCION	358	135	17	510
SAN LAZARO	45	17		62
HORQUETA	47	10	4	61
SGTO JOSE FELIX LOPEZ	19	4		23
SAN ALFREDO	8	4	1	13
BELEN	10	2		12
LORETO	7	2	1	10
YVY YAU	2	3	2	7
ARROYITO	3	1	1	5
PASO HORQUETA	4		1	5
SAN CARLOS	3			3
PASO BARRETO	2	1		3
AZOTEY	1	1		2
TOTALES	509	180	27	716

TABLA 4 . CASOS DE DENGUE, DE LAS ULTIMAS 3 SEMANAS SE 45, 46 Y 47/2023 POR DISTRITOS Y BARRIOS DE RESIDENCIA. I REGION SANITARIA-CONCEPCION

En las ultimas 3 semanas se registraron 53 notificaciones de dengue de los cuales 15 son confirmados y probables los casos se encuentra en los distritos de Horqueta, Loreto y Concepción.

DISTRITOS	BARRIOS	NOTIFICACIONES DENGUE ULTIMAS 3 SEMANAS	CASOS DE DENGUE ULTIMAS 3 SEMANAS
CONCEPCION	CENTRO, CAACUPEMI, REDENCION, ITACURUBI	4	1
HORQUETA	ALFONZO CUE, MARIA AUXILIADORA, CAPITAN SOSA, CURUPAY LOMA, FATIMA, INMACULADA, LAS MERCEDES, LAS PALMAS, PEGUAHO GUASU, SAN ANTONIO, SANTO DOMINGO, SAN JOSE, SAN ROQUE	37	10
BELEN	6 DE AGOSTO	1	1
AZOTEY	VIRGEN DE FATIMA, SAN LUCAS	3	1
LORETO	ZANJA CUE, SANTO DOMINGO, COSTA FLORIDA	3	2
SAN LAZARO	SAN ANTONIO, CAACUPEMI	2	
YVY YAU	VILLA REAL, SAN JUAN	2	
ARROYITO	ARROYITO	1	
TOTALES		53	15

GRÁFICO 5 . CURVA DE NOTIFICACIONES DE ZIKA. SE 01 A 47/2023 I REGION SANITARIA-CONCEPCION

En lo que va del año se cuenta con notificaciones para Zika, en el Departamento de Concepción.

