



BOLETIN SEMANAL

ARBOVIROSIS

NOVENA REGION SANITARIA PARAGUARÍ

SE 1 – 2023 (01/01/2023 al 30/12/2023)
A SE 1 – 2024 (31/12/2023 al 06/01/2024)





Descripción

Este boletín contiene información actualizada de la Situación Epidemiológica de Arbovirosis: Dengue, Zika y Chikungunya.

Los datos presentados, tienen como fuente principal la base nacional de la Vigilancia de Arbovirosis.

La elaboración del presente boletín está a cargo de la Unidad Epidemiológica Regional de la Novena Región Sanitaria.

Consideraciones

El contenido de este boletín puede modificarse según la dinámica de la vigilancia de las Arbovirosis: Dengue, Chikungunya y Zika.

Las notificaciones de Arbovirosis se definen operacionalmente, en este boletín, a partir de la Resolución N° 335/2023, correspondiente al 29 de junio del año 2023 "Criterios de definición de casos de arbovirosis: dengue, chikungunya y zika, flujograma para la toma de muestra de laboratorio". Remitirse a este documento oficial para conocer las definiciones epidemiológicas de caso, utilizados en este material.

UNIDAD EPIDEMIOLOGICA REGIONAL

Epidemiólogo Regional:

Lic. Mirian Álvarez de Lezcano

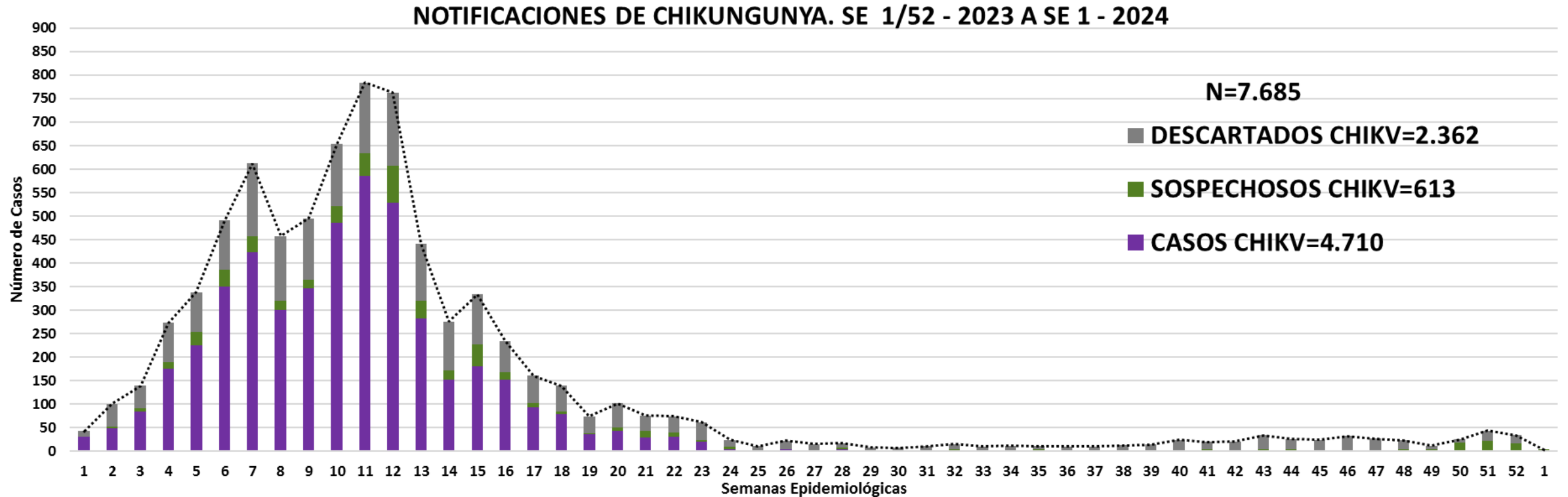
Correo electrónico:

vigilanciaparaguari@gmail.com

Unidad Epidemiológica Regional: Novena Región Sanitaria, Paraguari.

Oficina: Distrito Paraguari

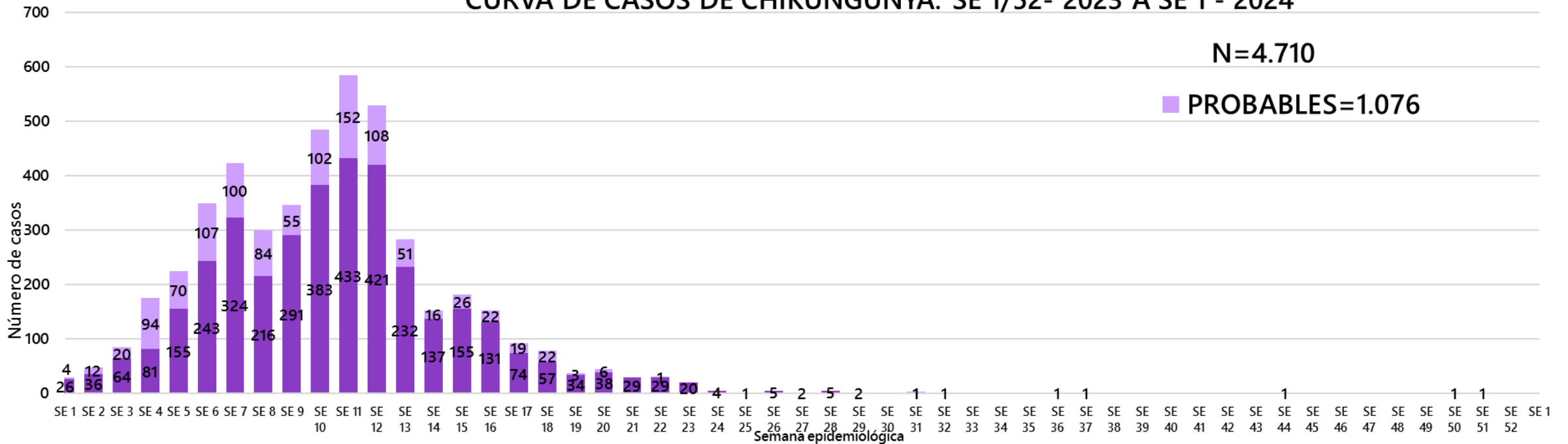
GRAFICO 1. CURVA DE NOTIFICACIONES DE CHIKUNGUNYA. SE 1/52 DEL 2023 A SE 1 DEL 2024 NOVENA REGION SANITARIA PARAGUARÍ



Se presenta en este gráfico el número de notificaciones de Chikungunya, a nivel departamental, por semana de inicio de síntomas. Evidenciándose el aumento de casos desde la semana 1 con picos en la semana 11 y 12 para posteriormente iniciar un descenso sostenido. La curva de casos representa el 61% de las notificaciones.

GRAFICO 2. CURVA DE CASOS DE CHIKUNGUNYA. SE 1/52 DEL 2023 A SE 1 DEL 2024 NOVENA REGION SANITARIA PARAGUARÍ

CURVA DE CASOS DE CHIKUNGUNYA. SE 1/52- 2023 A SE 1 - 2024



La curva epidémica muestra los casos de chikungunya (confirmados y probables), desde la semana uno en aumento constante de casos hasta la semana 11 y 12 donde se observan los picos de la epidemia y luego descender. En las ultimas tres semanas se registró 1 nuevo caso. Cabe destacar que, el escenario epidemiológico es dinámico.

TABLA 1. NÚMERO TOTAL DE CASOS POR DISTRITO DE RESIDENCIA, SE 1/52 DEL 2023 A SE 1 DEL 2024. NOVENA REGION SANITARIA PARAGUARÍ

| DISTRITOS | CASOS DE CHIKV | | TOTALES |
|--------------------|----------------|-------------|-------------|
| | CONFIRMADOS | PROBABLES | |
| ACAHAY | 131 | 35 | 166 |
| CAAPUCU | 32 | 71 | 103 |
| CARAPEGUA | 686 | 270 | 956 |
| ESCOBAR | 62 | 10 | 72 |
| GRAL. B. CABALLERO | 37 | 31 | 68 |
| LA COLMENA | 90 | 15 | 105 |
| MARIA ANTONIA | 11 | 0 | 11 |
| MBUYAPEY | 58 | 5 | 63 |
| PARAGUARI | 1174 | 49 | 1223 |
| PIRAYU | 177 | 113 | 290 |
| QUIINDY | 266 | 77 | 343 |
| QUYQUYHO | 13 | 30 | 43 |
| SAN ROQUE GONZALEZ | 60 | 67 | 127 |
| SAPUCAI | 70 | 6 | 76 |
| TEBICUARY-MI | 15 | 9 | 24 |
| YAGUARON | 442 | 221 | 663 |
| YBYCUI | 274 | 40 | 314 |
| YVYTIMI | 36 | 27 | 63 |
| TOTALES | 3634 | 1076 | 4710 |



Así como en el país, todos los distritos del departamento de Paraguari presentaron casos de chikungunya.

Los distritos con mayor número de casos acumulados e incidencia de la enfermedad fueron Paraguari, Carapeguá y Yaguarón.

Además se pudo confirmar **una coinfección Dengue/Chikungunya** en el distrito de Paraguari y 28 fallecidos hasta el cierre de este boletín.

TABLA 2. NOTIFICACIONES Y CASOS DE CHIKUNGUNYA EN LAS ÚLTIMAS TRES SEMANAS. SE 51/52 DEL 2023 Y SE 1 DEL 2024

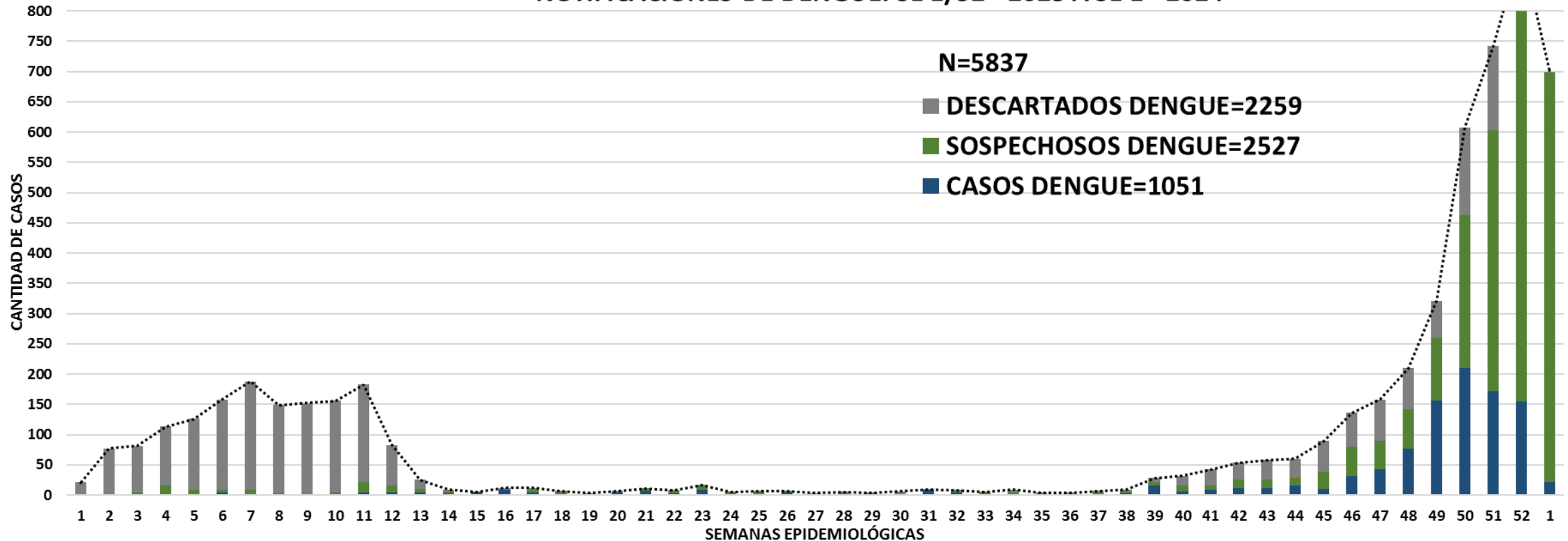
NOVENA REGION SANITARIA PARAGUARI

- La vigilancia de las arbovirosis, en especial chikungunya sigue activa en este periodo inter epidémico, si bien con un número mínimo de notificaciones por distrito en las últimas tres semanas.
- Las notificaciones de chikungunya acumuladas suman 43 en las últimas tres semanas, mientras que, hasta el cierre de este boletín se identificó 1 caso nuevo.

| DISTRITOS | BARRIOS | NOTIFICACIONES CHIK ULTIMAS 3 SEMANAS | CASOS DE CHIK ULTIMAS 3 SEMANAS |
|----------------|----------------------------------|---------------------------------------|---------------------------------|
| CAAPUCU | CENTRAL | 1 | 0 |
| CARAPEGUA | BENI LOMA | 1 | 0 |
| ESCOBAR | 1 DE JUNIO | 1 | 0 |
| | MBOKAJATY | 1 | 0 |
| | MBOPIKUA | 1 | 0 |
| PARAGUARI | SD | 1 | 0 |
| | ALBORADA | 1 | 0 |
| | ASENT. SANTO DOMINGO | 4 | 0 |
| | CENTRO | 2 | 0 |
| | CERRO LEON | 1 | 0 |
| | COSTA PRIMERA | 1 | 0 |
| | MBATOVI SANTO TOMAS | 1 | 0 |
| | ÑUATI | 2 | 0 |
| | PA'I GOMEZ | 2 | 0 |
| | SAN BLAS | 1 | 0 |
| | SAN FRANCISCO | 1 | 0 |
| | SAN MIGUEL | 1 | 0 |
| | URBANIZACION MARIA DEL CARMEN | 1 | 0 |
| | URBANIZACION VIRGEN DE GUADALUPE | 1 | 0 |
| PIRAYU | AZCURRA | 1 | 0 |
| | BARRIO 1 | 1 | 0 |
| | POTRERO AVENDAÑO | 1 | 0 |
| | YKUA KA'U | 1 | 0 |
| QUIINDY | 3 DE MAYO | 1 | 0 |
| | SAGRADA FAMILIA | 1 | 0 |
| SAN ROQUE G. | SD | 1 | 0 |
| | MATACHI | 1 | 0 |
| | VIRGEN DEL ROSARIO | 1 | 0 |
| SAPUCAI | VIRGEN DEL CARMEN | 1 | 0 |
| YAGUARON | ITA POTRERO | 1 | 0 |
| | PEGUAHO | 1 | 0 |
| | PORORO | 1 | 1 |
| | SAGUASU | 1 | 0 |
| | SAN JOSE | 1 | 0 |
| | SAN ROQUE | 2 | 0 |
| YBITYMI | CAÑADA | 1 | 0 |
| TOTALES | | 43 | 1 |

GRAFICO 3. CURVA DE NOTIFICACIONES DE DENGUE. SE 1/52 DEL 2023 A SE 1 DEL 2024 NOVENA REGION SANITARIA PARAGUARÍ

NOTIFICACIONES DE DENGUE. SE 1/52 - 2023 A SE 1 - 2024



Se presenta en este gráfico el número de notificaciones de dengue, en el departamento de Paraguari, por semana de inicio de síntomas. Se puede observar que los casos confirmados representan el 18% de las notificaciones recibidas.

GRAFICO 4. CURVA DE CASOS DE DENGUE. SE 1/52 DEL 2023 A SE 1 DEL 2024 NOVENA REGION SANITARIA PARAGUARÍ

La curva epidémica muestra los casos de dengue (confirmados y probables) y como se puede observar se pudo confirmar casos en las semanas epidemiológicas durante todo el año; comprobando así la circulación de la enfermedad en el departamento. Hasta el cierre de este boletín se registraron 5 fallecidos. Desde la semana 1/52 del 2023 a la semana 1 del 2024 se registraron 923 casos confirmados y 128 casos probables.

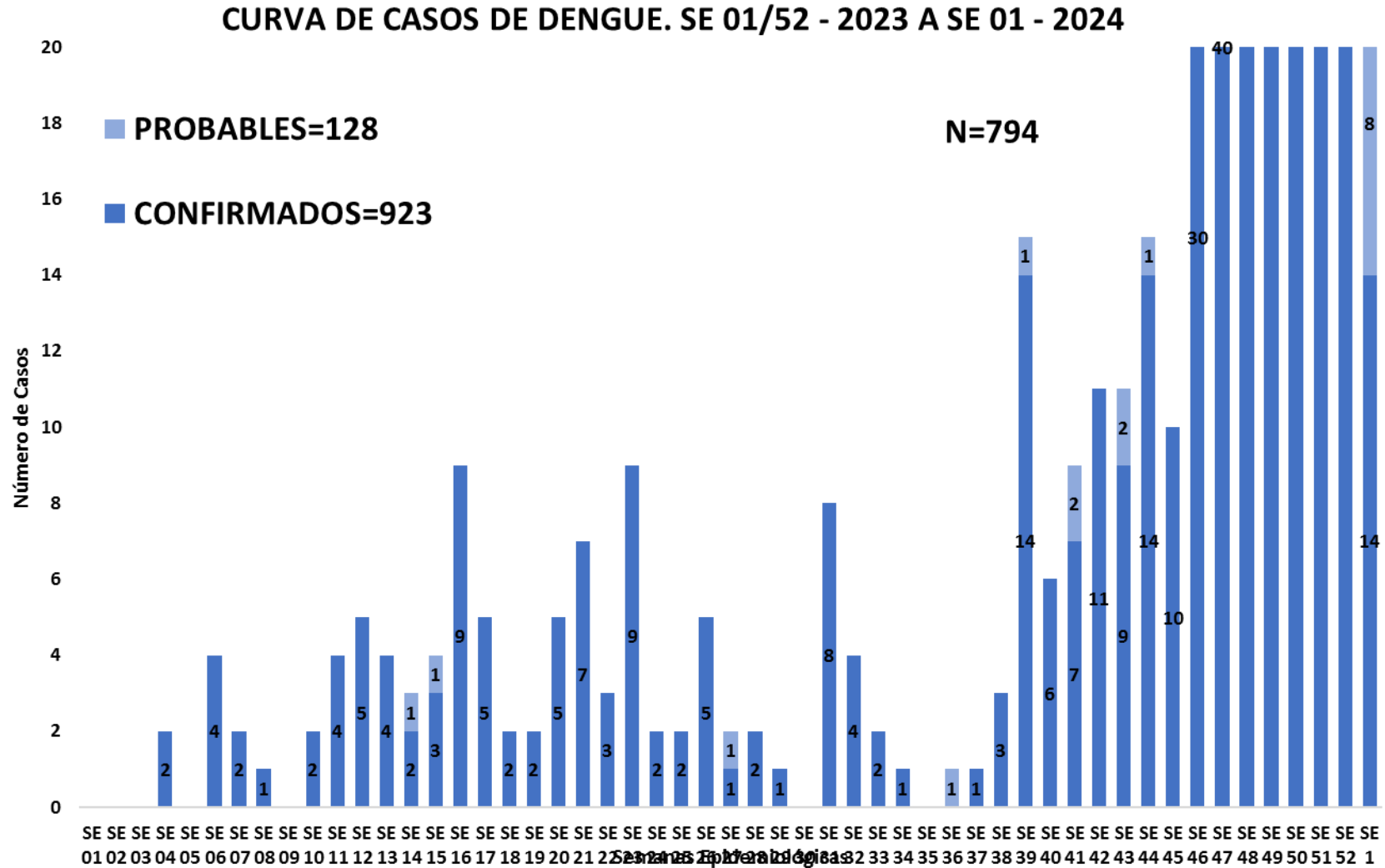


TABLA 3. NÚMERO TOTAL DE CASOS POR DISTRITO DE RESIDENCIA Y AISLAMIENTO VIRAL, SE 1/52 DEL 2023 A SE 1 DEL 2024. NOVENA REGION SANITARIA PARAGUARÍ

| DISTRITO | CASOS DE DENGUE (Conf. y Prob.) | CASOS CON AISLAMIENTO VIRAL | | TOTAL DE CASOS ACUMULADOS |
|--------------------|---------------------------------|-----------------------------|------------|---------------------------|
| | | DENGUE-1 | DENGUE-2 | |
| ACAHAY | 7 | 2 | 2 | 11 |
| CAAPUCU | 3 | 0 | 1 | 4 |
| CARAPEGUA | 118 | 9 | 28 | 155 |
| ESCOBAR | 5 | 1 | 2 | 8 |
| GRAL. B. CABALLERO | 3 | 0 | 1 | 4 |
| LA COLMENA | 8 | 6 | 0 | 14 |
| MARIA ANTONIA | 0 | 1 | 0 | 1 |
| MBUYAPEY | 7 | 0 | 3 | 10 |
| PARAGUARI | 289 | 6 | 131 | 426 |
| PIRAYU | 126 | 7 | 22 | 155 |
| QUIINDY | 22 | 2 | 3 | 27 |
| QUYQUYHO | 2 | 1 | 0 | 3 |
| SAN ROQUE GONZALEZ | 42 | 0 | 21 | 63 |
| SAPUCAI | 3 | 0 | 0 | 3 |
| TEBICUARY-MI | 2 | 0 | 0 | 2 |
| YAGUARON | 84 | 1 | 21 | 106 |
| YBYCUI | 31 | 14 | 10 | 55 |
| YVYTIMI | 3 | 0 | 1 | 4 |
| TOTALES | 755 | 50 | 246 | 1051 |



En cuanto a Dengue el 100,0% de los distritos del departamento de Paraguari presentaron casos.

Los distritos con mayor número de casos acumulados de la enfermedad son Paraguari, Pirayú y Carapeguá.

En cuanto a circulación viral fueron aislados DENV 1 y DENV2.

TABLA 4. NOTIFICACIONES Y CASOS DE DENGUE EN LAS ÚLTIMAS TRES SEMANAS. SE 51/52 DEL 2023 A SE 1 DEL 2024

- La vigilancia de Dengue permanece activa durante todo el año.
- Las notificaciones de Dengue acumuladas en las últimas tres semanas suman 2,136, mientras que, se pudo confirmar 349 casos (tabla 4).

| DISTRITOS | BARRIOS | NOTIFICACIONES DENGUE ULTIMAS 3 SEMANAS | CASOS DE DENGUE ULTIMAS 3 SEMANAS | |
|--------------------------|--------------------------------|---|-----------------------------------|---|
| ACAHAÿ | SD | 5 | 0 | |
| | 15 DE AGOSTO | 3 | 0 | |
| | ARROYO VERDE | 5 | 0 | |
| | CENTRAL | 3 | 0 | |
| | CERRO GUY | 1 | 0 | |
| | CERRO ICE | 2 | 2 | |
| | COSTA BAEZ | 1 | 0 | |
| | COSTA PEÑA | 2 | 0 | |
| | ISLA BAEZ | 1 | 0 | |
| | ISLERIA | 1 | 0 | |
| | LAGUNA PYTA | 3 | 2 | |
| | PINTOS | 1 | 0 | |
| | POTRERITO | 2 | 0 | |
| | RINCON | 1 | 0 | |
| | SAN BLAS | 7 | 0 | |
| | SAN FRANCISCO | 1 | 0 | |
| | SANTA LUCIA | 2 | 0 | |
| YEGUARISO | 1 | 0 | | |
| CAAPUCU | SD | 3 | 0 | |
| | CAPILLITA | 1 | 0 | |
| | CENTRAL | 4 | 0 | |
| | COLONIA CNEL. JOSE V. MONGELOS | 1 | 0 | |
| | ESPIRITU SANTO | 3 | 0 | |
| | SAGRADO CORAZON DE JESUS | 1 | 0 | |
| | SAN ROQUE | 4 | 0 | |
| | SAN SALVADOR | 3 | 0 | |
| | SANTA LIBRADA | 1 | 0 | |
| | TAPE GUASU | 1 | 0 | |
| | YPUKU | 1 | 0 | |
| | CARAPEGUA | SD | 19 | 4 |
| | | AGUAIY | 20 | 2 |
| | | ARAZATY | 1 | 0 |
| | | ASENT. NUEVA ESPERANZA | 1 | 0 |
| | | BENI LOMA | 2 | 0 |
| | | CALIXTRO | 25 | 2 |
| CENTRAL | | 20 | 3 | |
| CERRITO | | 14 | 1 | |
| CERRITO 2 | | 2 | 1 | |
| CONAVI | | 1 | 0 | |
| EL PORTAL SAN VICENTE | | 17 | 4 | |
| ESPARTILLAR | | 13 | 1 | |
| FATIMA | | 10 | 3 | |
| FRANCO ISLA | | 1 | 0 | |
| ISLA YVATE | | 10 | 5 | |
| KA'AZAPA | | 7 | 0 | |
| MARIA AUXILIADORA | | 16 | 4 | |
| NDAVARU | 2 | 0 | | |
| PACHECO | 1 | 0 | | |
| POTRERO | 9 | 1 | | |
| SAGRADO CORAZON DE JESUS | 7 | 0 | | |
| SAN BLAS | 7 | 1 | | |
| SAN FRANCISCO | 24 | 1 | | |
| SAN JOSE | 11 | 3 | | |
| SAN MIGUEL | 16 | 3 | | |
| SAN ROQUE | 16 | 3 | | |
| SANTA MARGARITA | 3 | 1 | | |
| SANTO DOMINGO | 26 | 4 | | |
| TAJY LOMA | 13 | 0 | | |
| VIRGEN DEL CARMEN | 14 | 3 | | |

| DISTRITOS | BARRIOS | NOTIFICACIONES DENGUE ULTIMAS 3 SEMANAS | CASOS DE DENGUE ULTIMAS 3 SEMANAS | |
|-----------------------|-------------------|---|-----------------------------------|----|
| ESCOBAR | SD | 9 | 0 | |
| | 1 DE JUNIO | 3 | 0 | |
| | ARROYO PORA | 1 | 1 | |
| | CENTRO | 3 | 1 | |
| | CHIRCAL | 2 | 0 | |
| | GUASU KUA | 2 | 1 | |
| | LOMA | 1 | 0 | |
| | MBOKAIATY | 5 | 0 | |
| | MBOPIKUA | 1 | 0 | |
| | POTRERO JARA | 1 | 0 | |
| | SAN RAFAEL | 1 | 0 | |
| | YVYRAITY | 2 | 0 | |
| | GRAL B. CABALLERO | SD | 6 | 1 |
| | | 8 DE DICIEMBRE | 2 | 0 |
| | | CERRO SAN ANTONIO | 1 | 0 |
| | | CHAURIA | 1 | 1 |
| | | GUAVIRA | 1 | 0 |
| HORQUETA | | 1 | 0 | |
| IRIARTE PRIMERO | | 1 | 0 | |
| ISLA SEGURA | | 1 | 0 | |
| PIRAJUVY | | 2 | 0 | |
| SAN JOSE | | 2 | 0 | |
| SANTA ROSA | | 2 | 0 | |
| VIRGEN DE FATIMA | | 2 | 0 | |
| ZORRILLA CUE | | 1 | 0 | |
| LA COLMENA | | SD | 5 | 0 |
| | | KA'ATYMI | 4 | 0 |
| | | MBOKAIATY | 1 | 0 |
| | | PINDOTY | 2 | 0 |
| | RORY | 1 | 0 | |
| | SAN FRANCISCO | 3 | 1 | |
| | SAN JOSE | 9 | 3 | |
| | SAN RAFAEL | 2 | 0 | |
| | SAN RAMON | 1 | 0 | |
| | SANTA CATALINA | 7 | 1 | |
| | VIRGEN DE FATIMA | 4 | 0 | |
| | YVAROTY | 5 | 2 | |
| | MBUYAPEY | COLONIA MARIA ANTONIA | 1 | 1 |
| | | INMACULADA CONCEPCION | 1 | 0 |
| | | ISLA ALTA | 1 | 0 |
| | | PERPETUO SOCORRO | 1 | 0 |
| | | SANTA TERESITA | 1 | 0 |
| VIRGEN DE LOS DOLORES | | 4 | 0 | |
| PARAGUARI | | SD | 140 | 21 |
| | | AGROMONTE | 8 | 2 |
| | | ALBORADA | 28 | 9 |
| | | ASENT. SANTO DOMINGO | 29 | 10 |
| | | CALLE | 12 | 0 |
| | | CENTRO | 59 | 9 |
| | | CERRO LEON | 18 | 1 |
| | | CHOLOLO | 4 | 2 |
| | | CIUDAD NUEVA | 9 | 3 |
| | | COMANDO DE ARTILLERIA VILLA MILITAR | 1 | 0 |
| | | COSTA PRIMERA | 35 | 3 |
| | COSTA SEGUNDA | 17 | 6 | |
| | ESTACION | 3 | 1 | |
| | FATIMA | 4 | 1 | |
| | KM 58 | 1 | 1 | |

TABLA 4. NOTIFICACIONES Y CASOS DE DENGUE EN LAS ÚLTIMAS TRES SEMANAS. SE 51/52 DEL 2023 A SE 1 DEL 2024

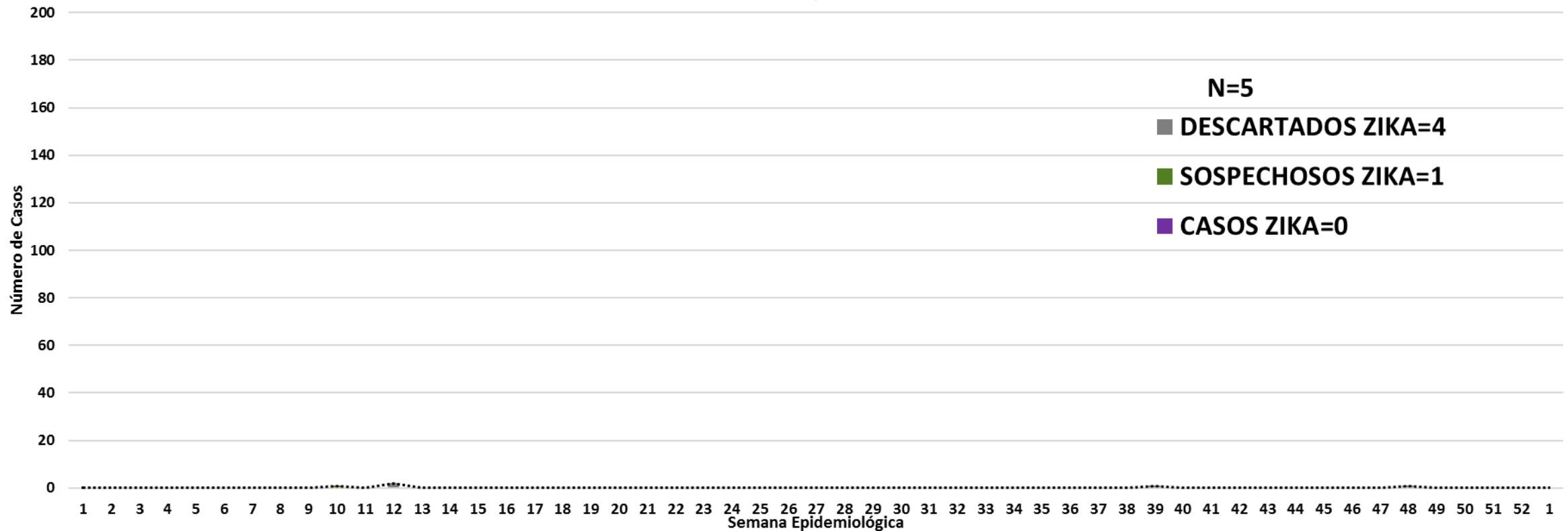
| DISTRITOS | BARRIOS | NOTIFICACIONES DENGUE ULTIMAS 3 SEMANAS | CASOS DE DENGUE ULTIMAS 3 SEMANAS | |
|------------------|----------------------------------|---|-----------------------------------|---|
| PARAGUARI | MBATOVI | 13 | 4 | |
| | MBATOVI SANTO TOMAS | 3 | 1 | |
| | MBATOVI VIRGEN DEL ROSARIO | 2 | 0 | |
| | NACIONAL | 6 | 1 | |
| | NUATI | 95 | 29 | |
| | PA'1 GOMEZ | 9 | 1 | |
| | SAN BLAS | 12 | 4 | |
| | SAN BLAS II | 14 | 3 | |
| | SAN FRANCISCO | 64 | 18 | |
| | SAN MIGUEL | 14 | 5 | |
| | SANTA ANA | 1 | 0 | |
| | SANTA CATALINA | 19 | 5 | |
| | SANTO DOMINGO | 24 | 4 | |
| | SANTO TOMAS | 22 | 1 | |
| | SOTO RUGUA | 14 | 3 | |
| | SUB MARIN | 6 | 0 | |
| | URBANIZACION ARASA POTY | 10 | 2 | |
| | URBANIZACION LA NEGRITA | 5 | 1 | |
| | URBANIZACION LAS PALMERAS | 9 | 1 | |
| | URBANIZACION LOS GUAYABOS | 3 | 0 | |
| | URBANIZACION MARIA DEL CARMEN | 3 | 0 | |
| | URBANIZACION VIRGEN DE GUADALUPE | 7 | 2 | |
| | VIRGEN DE CAACUPE | 15 | 6 | |
| | PIRAYU | SD | 3 | 1 |
| ARROYO SERVIN | | 7 | 2 | |
| AZCURRA | | 1 | 1 | |
| BARRIO 1 | | 30 | 7 | |
| BARRIO 2 | | 21 | 6 | |
| BARRIO 3 | | 18 | 4 | |
| BARRIO 4 | | 53 | 20 | |
| CERRO LEON | | 4 | 1 | |
| CERRO VERA | | 7 | 2 | |
| COSTA HU | | 6 | 2 | |
| KA'AGUY POTY | | 3 | 1 | |
| PASO ESPERANZA | | 14 | 2 | |
| POTRERO AVENDAÑO | | 1 | 0 | |
| TAVAI | | 5 | 0 | |
| TUJUKUA | | 4 | 1 | |
| YAGUARON JURU | | 4 | 0 | |
| YKUA KA'U | | 19 | 1 | |
| QUIINDY | | SD | 8 | 0 |
| | | ACHOTEI | 1 | 0 |
| | | BARRIO AMISTAD | 5 | 0 |
| | | CAPILLA TUJA | 2 | 0 |
| | | COMANDANTE CARMELO PERALTA | 7 | 0 |
| | | COSTA GAONA | 3 | 0 |
| | | COSTA HU'U | 2 | 0 |
| | COSTA IRALA | 6 | 1 | |
| | GENERAL BERNARDINO CABALLERO | 8 | 1 | |
| | HUGUA PO'I | 1 | 0 | |
| | ISLA ALTA | 1 | 0 | |
| | ITA CAJON | 1 | 0 | |
| | LAURELTY | 1 | 0 | |
| | LOMA PYTA | 8 | 0 | |
| | MENDIETA CUE | 1 | 0 | |
| | NIÑO JESUS | 4 | 0 | |

| DISTRITOS | BARRIOS | NOTIFICACIONES DENGUE ULTIMAS 3 SEMANAS | CASOS DE DENGUE ULTIMAS 3 SEMANAS | | |
|--------------------------|--------------------------|---|-----------------------------------|----|---|
| QUIINDY | NIÑO TAKUARY | 3 | 0 | | |
| | SAGRADA FAMILIA | 2 | 1 | | |
| | SAGRADO CORAZON DE JESUS | 3 | 0 | | |
| | SAN ANTONIO | 5 | 0 | | |
| | SAN LORENZO | 10 | 0 | | |
| | SANTA MARIA | 5 | 0 | | |
| | TOVATINGUA | 2 | 0 | | |
| | VALLE APUA | 1 | 0 | | |
| | VILLA JARDIN | 4 | 0 | | |
| | QUYQUYHO | SD | 2 | 0 | |
| | | CENTRAL | 1 | 0 | |
| | | CERRO GUY SAN JUAN | 1 | 0 | |
| | | COSTA OLAZAR | 1 | 0 | |
| | | GUASU KORA | 2 | 0 | |
| | | LOMA GUASU | 2 | 0 | |
| | | MBOKAIATY | 1 | 0 | |
| | | SAN LUIS | 1 | 0 | |
| | | SAN ROQUE G. | SD | 12 | 1 |
| | | | ARASATY | 1 | 0 |
| | | | CAÑADA | 4 | 0 |
| | | | CERRITO | 2 | 1 |
| | INMACULADA CONCEPCIÓN | | 19 | 2 | |
| | MATACHI | | 7 | 0 | |
| | MBOKAIATY | | 1 | 0 | |
| MOQUETE | 9 | | 2 | | |
| POTRERO | 3 | | 0 | | |
| RINCON | 6 | | 0 | | |
| SAGRADO CORAZON DE JESUS | 8 | | 2 | | |
| SAN VICENTE | 5 | | 0 | | |
| SAPUCAI | SIMBROM | 6 | 0 | | |
| | VIRGEN DE LOS REMEDIOS | 1 | 0 | | |
| | VIRGEN DEL ROSARIO | 34 | 2 | | |
| | SD | 5 | 0 | | |
| | ARROYO PORA | 2 | 0 | | |
| | JARIGUA'AMI | 1 | 0 | | |
| | MARIA AUXILIADORA | 3 | 0 | | |
| | SANTA TERESITA | 2 | 0 | | |
| | TIERRA NEGRA | 3 | 0 | | |
| | VIRGEN DEL CARMEN | 1 | 0 | | |
| | VYVRAITY | 1 | 0 | | |
| | TEBICUARY-MI | CENTRO | 2 | 0 | |
| CERRITO | | 1 | 0 | | |
| HUGUA'I | | 1 | 0 | | |
| ÑUA HU | | 1 | 0 | | |
| PAREDES COSTA | | 1 | 0 | | |
| RECOLETA | | 1 | 0 | | |
| SANTO TOMAS | | 1 | 0 | | |
| SYRYKA | | 5 | 1 | | |
| YAGUARON | | SD | 22 | 3 | |
| | | ASENT. 1RO DE MAYO | 9 | 0 | |
| | | CALLE POI | 10 | 3 | |
| | | CERRO GUY | 6 | 1 | |
| | GUAJAIVITY | 6 | 0 | | |
| | GUARAPI | 11 | 0 | | |
| | HUGUA PO'I - ÑUATI | 1 | 1 | | |
| | ITA POTRERO | 10 | 2 | | |
| | KA'AGUY POTI | 4 | 0 | | |

| DISTRITOS | BARRIOS | NOTIFICACIONES DENGUE ULTIMAS 3 SEMANAS | CASOS DE DENGUE ULTIMAS 3 SEMANAS | |
|-------------------------------|--------------------------|---|-----------------------------------|------------|
| YAGUARON | KARUNGUA | 8 | 2 | |
| | KURUPATY | 3 | 1 | |
| | MBARITU | 21 | 1 | |
| | RANDU'A | 2 | 0 | |
| | ÑUATI CALLE | 9 | 2 | |
| | ÑUATI GUASU | 7 | 2 | |
| | PEGUAHO | 25 | 3 | |
| | PIRAYU CALLE | 6 | 1 | |
| | PORORO | 3 | 0 | |
| | POTRERITO | 5 | 2 | |
| | SAGUASU | 11 | 0 | |
| | SAN BONINI | 1 | 0 | |
| | SAN FRANCISCO | 14 | 1 | |
| | SAN JOSE | 41 | 8 | |
| | SAN MIGUEL | 16 | 0 | |
| | SAN ROQUE | 37 | 3 | |
| | SANTA LIBRADA | 33 | 4 | |
| | TAKUARINDY | 3 | 0 | |
| | TAKUMBU | 1 | 0 | |
| | YSATY | 2 | 0 | |
| | ZAYAS | 14 | 0 | |
| | YBYCUI | SD | 10 | 2 |
| | | AGUSTIN GOIBURU | 2 | 0 |
| | | ARASATY | 1 | 0 |
| BOLICHO CUE | | 1 | 1 | |
| CERRO ACHON | | 1 | 0 | |
| CERRO KORA | | 1 | 0 | |
| CESAR BARRIENTOS - SUB URBANO | | 1 | 0 | |
| CHE PUEBLO PORA 1 | | 2 | 0 | |
| CORDILLERA (APYRAGUA) | | 3 | 0 | |
| ISLA KA'A | | 1 | 0 | |
| ISLA PA'U | | 1 | 0 | |
| KA'AGUY KUPE | | 1 | 1 | |
| KARAGUATA | | 1 | 0 | |
| MINAS CUE | | 1 | 0 | |
| PASO PARED | | 2 | 0 | |
| RINCON FLORIDO | | 1 | 0 | |
| RINCON GUASU | | 1 | 0 | |
| RINCONI MOLINAS | | 1 | 0 | |
| SAGRADO CORAZON DE JESUS | | 4 | 0 | |
| SAN FRANCISCO | | 2 | 1 | |
| SAN JOSE | | 4 | 1 | |
| SAN JOSE BOQUERON | | 1 | 0 | |
| SAN MIGUEL | | 3 | 1 | |
| SANTA ANGELA | | 1 | 0 | |
| SANTA ROSA | 16 | 5 | | |
| SANTA TERESA | 2 | 0 | | |
| SANTA TERESITA | 9 | 1 | | |
| TACUARY | 2 | 0 | | |
| VIRGEN DE FATIMA | 6 | 2 | | |
| YVYTYMI | SD | 7 | 0 | |
| | CAÑADA | 2 | 0 | |
| | HECTOR L. VERA | 2 | 0 | |
| | POTRERO GARAY | 2 | 0 | |
| | RINCON | 1 | 0 | |
| | SAGRADO CORAZON DE JESUS | 1 | 0 | |
| | SAN JUAN | 1 | 0 | |
| | SAN ROQUE | 1 | 0 | |
| | SOLANO ESCOBAR | 2 | 0 | |
| | VIRGEN DEL ROSARIO | 2 | 2 | |
| | TOTALES | | 2136 | 349 |

GRAFICO 5. CURVA DE NOTIFICACIONES DE ZIKA. SE 1/52 DEL 2023 A SE 1 DEL 2024 NOVENA REGION SANITARIA PARAGUARÍ

Notificaciones de Zika. SE 1/52 - 2023 A SE 1 - 2024



Se presenta en este gráfico el número de notificaciones de zika, en el departamento de Paraguari, por semana de inicio de síntomas. Se puede observar que no se han identificado casos en lo que va del año.

CUADROS 1 y 2. CLASIFICACION DE NOTIFICACIONES DE ARBOVIROSIS: RESEÑA 2022 Y ACUMULADO A SE 1/52 DEL 2023 Y SE 1 DEL 2024 NOVENA REGION SANITARIA PARAGUARÍ

DEPARTAMENTO DE PARAGUARI

CUADRO 1: VIGILANCIA DE LAS ARBOVIROSIS - RESEÑA A SE 52/2022

| | CASOS (CONF. Y PROB.) | SOSPECHOSOS | DESCARTADOS | TOTAL ACUMULADO |
|-------------|--------------------------|-------------|-------------|--------------------|
| DENGUE | 0 | 76 | 236 | 312 |
| CHIKUNGUNYA | 9 | 13 | 94 | 116 |
| ZIKA | 0 | 10 | 100 | 110 |

CUADRO 2: VIGILANCIA DE LAS ARBOVIROSIS ACUMULADO A SE 01 2024

| | CASOS (CONF. Y PROB.) | SOSPECHOSOS | DESCARTADOS | TOTAL ACUMULADO |
|-------------|--------------------------|-------------|-------------|--------------------|
| DENGUE | 1.051 | 2.527 | 2.259 | 5.837 |
| CHIKUNGUNYA | 4.710 | 613 | 2.362 | 7.685 |
| ZIKA | - | 1 | 4 | 5 |

- En el cuadro 1 se presenta la reseña de clasificación de casos del año 2022, donde se tuvieron casos aislados de Chikungunya a inicios del año y no se confirmaron otros casos.
- En el cuadro 2 se presenta el acumulado de las notificaciones y clasificación del año 2023/2024 hasta el cierre de este boletín.