

BOLETIN SEMANAL

ARBOVIROSIS

VII REGION SANITARIA- ITAPUA

SE1/2023 a SE 1/2024 (del 01 de enero 2023 al 06 de enero de 2024)

Descripción

Este boletín contiene información actualizada de la Situación Epidemiológica de Arbovirosis: Dengue, Zika y Chikungunya.

Los datos presentados, tienen como fuente principal la base nacional de la Vigilancia de Arbovirosis.

Consideraciones

El contenido de este boletín puede modificarse según la dinámica de la vigilancia de las Arbovirosis: Dengue, Chikungunya y Zika.

Las notificaciones de Arbovirosis se definen operacionalmente, en este boletín, a partir de la Resolución N° 0335/2023 "Criterios de definición de casos de arbovirosis: dengue, chikungunya y zika".

Remitirse a este documento oficial para conocer las definiciones epidemiológicas de caso, utilizados en este material.

ELABORADO POR LA UNIDAD EPIDEMIOLOGICA REGIONAL

Epidemióloga Regional:

Dra. María Pastora Duarte Casco

Colaboradores:

Mg. Laura Mariola Bogado Aguilera

Lic. Marta Alvidez

Lic. Digna Caceres

Universitaria Diana Figueredo

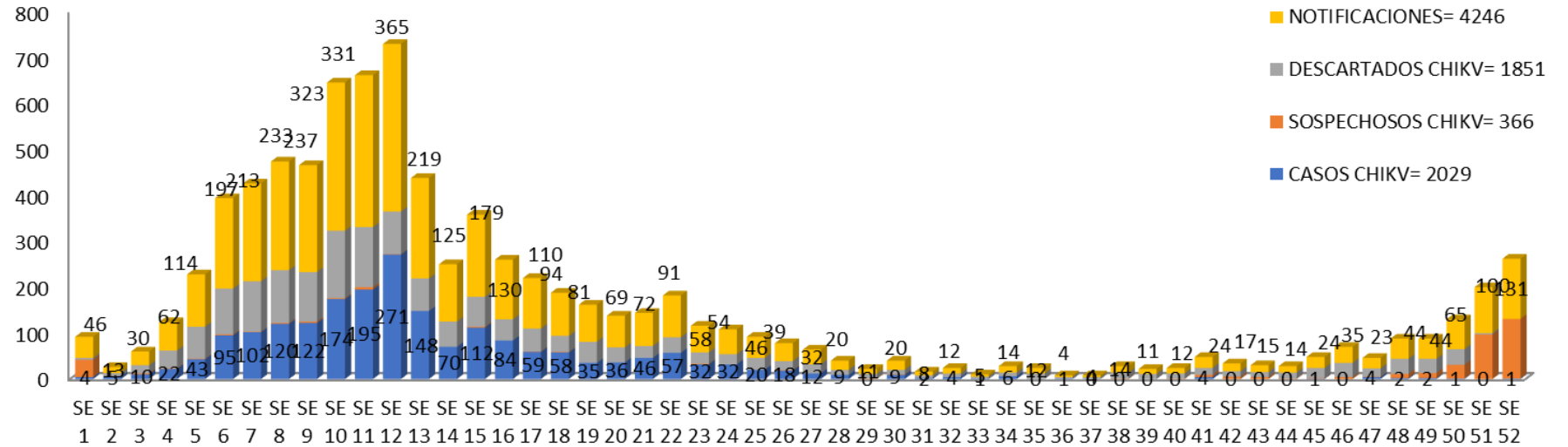
Correo electrónico: itapuavigilancia7rs@gmail.com

Unidad Epidemiológica Regional: VII Región Sanitaria

Oficina: Encarnación

GRAFICO 1. CURVA DE NOTIFICACIONES DE CHIKUNGUNYA. SE 1/2023 a SE 1/2024 VII REGION SANITARIA- ITAPUA

Notificaciones Chikungunya SE 1/2023 a SE 1/2024



Desde la SE 1 del 2023 a la SE 01 del 2024 se acumularon notificaciones de Chikungunya, de las cuales el **48%**(2029/4246) corresponden a casos, **44%**(1851/4246) a descartados y **8%** (366/4246) a sospechosos

Se observó el pico máximo de en la SE 12 (19 al 25 de marzo) con **359** notificaciones.

En las últimas semanas se observó una tendencia descendente de notificaciones.

GRAFICO 1. CURVA DE CASOS DE CHIKUNGUNYA. SE 1/2023 a SE 1/2024 VII REGION SANITARIA- ITAPUA

Desde la SE 1 del 2023 a la SE 1 del 2024 se acumularon 2029 casos de Chikungunya, de las cuales el **48%** (2029/4246) corresponden a casos confirmados y **8%** (366) a sospechosos

Se observó el pico máximo de en la SE 12 (9 al 25 de marzo) con **359** notificaciones.

En las últimas semanas se observó un descenso de casos.

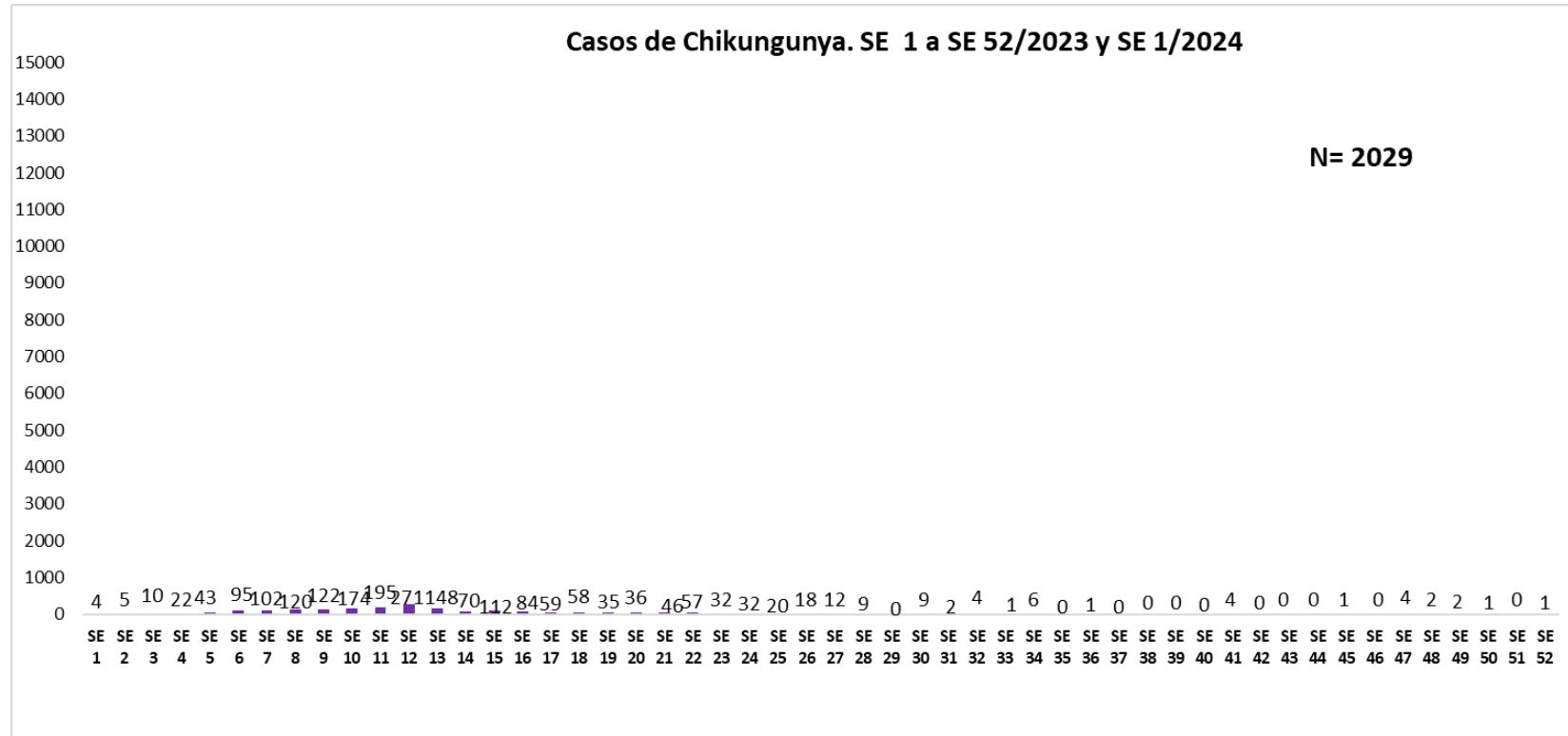


TABLA 1. CASOS ACUMULADOS DE CHIKUNGUNYA, DE LA SE 1/2023 A LA SE 1/2024 POR DISTRITOS Y BARRIOS DE RESIDENCIA

VII REGION SANITARIA-ITAPUA

DISTRITOS	TOTAL
ENCARNACION	719
CAMBYRETA	316
TOMAS ROMERO PEREIRA	116
YATYTAY	100
MAYOR OTAÑO	93
CORONEL BOGADO	88
FRAM	73
NATALIO	73
GENERAL ARTIGAS	57
SAN RAFAEL DEL PARANA	53
EDELIRA	34
HOHENAU	33
CAPITAN MIRANDA	32
SAN JUAN DEL PARANA	32
OBLIGADO	31
BELLA VISTA	29
CARLOS ANTONIO LOPEZ	29
PIRAPO	21
CARMEN DEL PARANA	15
ITAPUA POTY	15
TRINIDAD	14
SAN PEDRO DEL PARANA	13
CAPITAN MEZA	11
LA PAZ	9
ALTO VERA	6
LEANDRO OVIEDO	5
GENERAL DELGADO	4
NUEVA ALBORADA	4
SAN COSME Y DAMIAN	3
JESUS	1
Total general	2029

Los Distritos con mayor número de casos confirmados de Chikunguya en el Departamento de Itapúa son Encarnación con 719 casos, Cambyreta 316 y Tomas R. Pereira 116 casos, se observa en la Tabla

TABLA 2 . CASOS DE CHIKUNGUNYA, DE LAS ULTIMAS 3 SEMANAS SE 51, 52/2023 y SE 1/2024 POR DISTRITOS Y BARRIOS DE RESIDENCIA

VII REGION SANITARIA- ITAPUA

DISTRITOS	BARRIOS	CASOS DE CHIK ULTIMAS 3 SEMANAS
CAMBYRETA	ARROYO PORA	1
ENCARNACION	SAGRADA FAMILIA	1
TOTALES		2



Mapas de Distribución de casos

GRAFICO 3. NUMERO TOTAL DE NOTIFICACIONES DE DENGUE DE LA SE 1/2023 SE 1/2024 VII REGION SANITARIA- ITAPUA

Desde la SE 1 del 2023 a la SE 1 del 2024 se acumularon 9205 notificaciones de Dengue, de las cuales el 20% (1863/9205) corresponden a casos, 40%(4047/9205) a sospechosos y 36 % (3295/9205) a descartados.

Se observó el pico máximo de en la SE 52 (24 al 30 de diciembre 2023) con **1216** notificaciones.

En las últimas semanas se observó una tendencia ascendente de notificaciones. La última SE 1, son datos parciales.

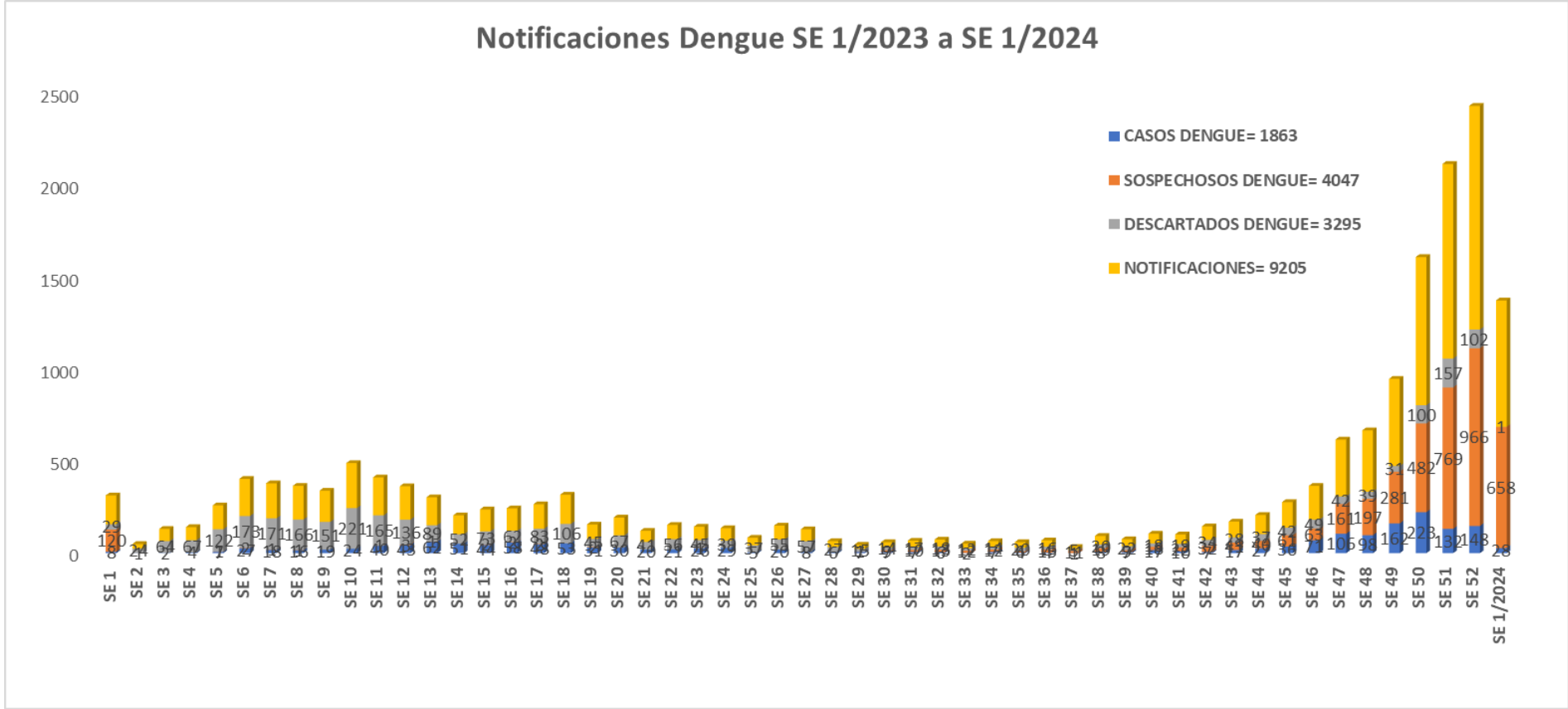


GRAFICO 4. NUMERO TOTAL DE CASOS DE DENGUE DE LA SE 1/2023 A LA SE 1/2024 VII REGION SANITARIA- ITAPUA

Desde la SE 1 del 2023 a la SE 1 del 2024 se acumularon 9205 notificaciones de Dengue, de las cuales el 20% (1863/9205) corresponden a casos, 40%(4047/9205) a sospechosos y 36 % (3295/9205) a descartados.

Se observó el pico máximo de en la SE 52 (24 al 30 de diciembre 2023) con 1216 notificaciones.

En las últimas semanas se observó una tendencia ascendente de notificaciones.
La última SE 1, son datos parciales.

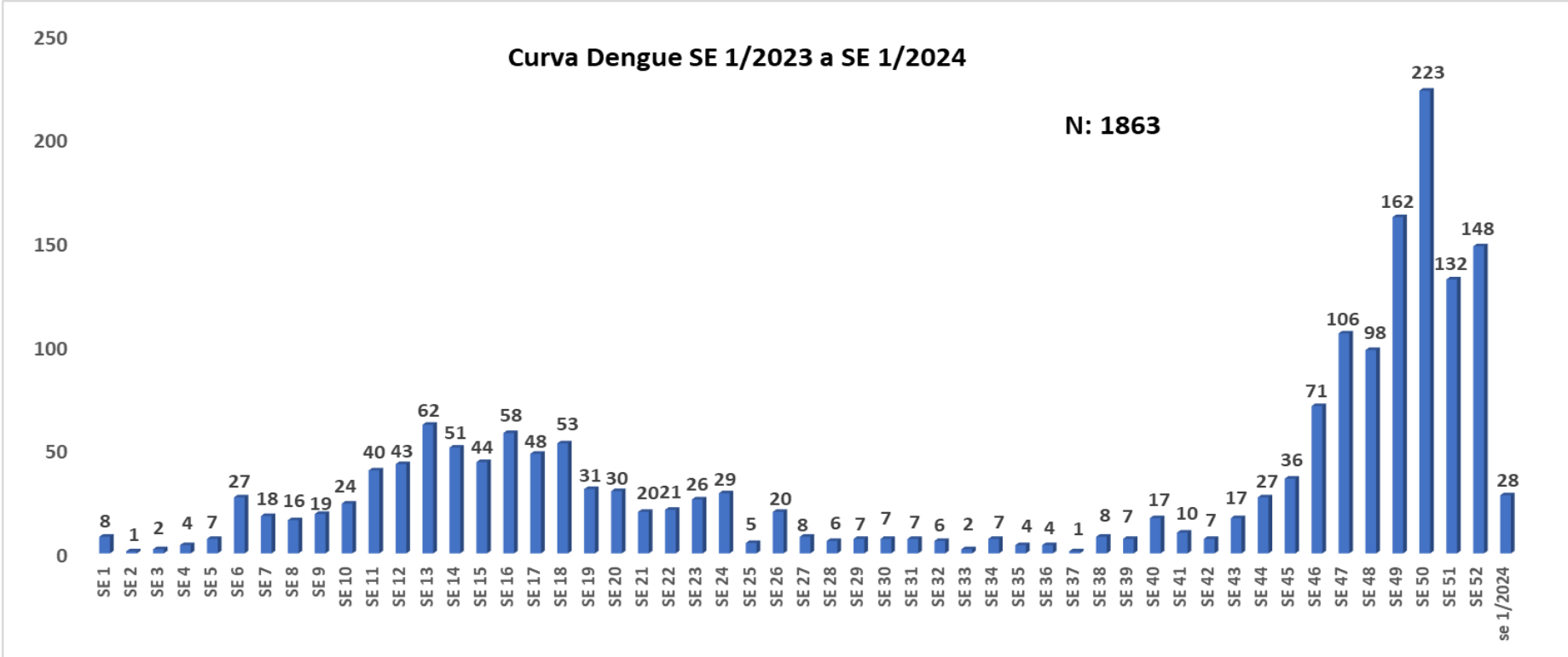


TABLA 4. CASOS DE DENGUE, DE LA SE 1 A LA SE 52/2023 a A LA SE 1/2024 POR DISTRITOS DE RESIDENCIA

VII REGION SANITARIA- ITAPUA

DISTRITOS	TOTAL
ENCARNACION	966
CORONEL BOGADO	193
CAMBYRETA	169
TOMAS ROMERO PEREIRA	96
HOHENAU	71
JESUS	47
FRAM	42
CAPITAN MIRANDA	36
ITAPUA POTY	34
YATYTAY	30
NATALIO	22
CARMEN DEL PARANA	18
SAN JUAN DEL PARANA	18
TRINIDAD	18
OBLIGADO	16
EDELIRA	12
GENERAL ARTIGAS	11
MAYOR OTAÑO	11
PIRAPO	10
SAN RAFAEL DEL PARANA	8
BELLA VISTA	7
CARLOS ANTONIO LOPEZ	7
ALTO VERA	5
SAN PEDRO DEL PARANA	4
CAPITAN MEZA	3
SAN COSME Y DAMIAN	3
GENERAL DELGADO	2
NUEVA ALBORADA	2
LA PAZ	1
LEANDRO OVIEDO	1
Total general	1863

Los Distritos con mayor número de casos confirmados de Dengue en el Departamento de Itapúa son Encarnación con 966 casos, Coronel Bogado 193 y Cambyreta 169 casos, se observa en la Tabla

TABLA 5: NOTIFICACIONES Y CASOS DE DENGUE, DE LAS ULTIMAS 3 SEMANAS VII REGION SANITARIA- ITAPUA

DISTRITOS	CONFIRMADO	PROBABLE	TOTAL GENERAL
BELLA VISTA		1	1
8 DE DICIEMBRE			0
BUENA VISTA			0
SAN BLAS			0
SAN PABLO			0
SIGFRIDO TISCHLER			0
ZONA AKA KARAJA			0
ZONA SANTA CLARA, VACAY 2 Y 4			0
ZONA UNION Y FORDI 2			0
ZONA VACAY 10 Y 13			0
ZONA VACAY 33			0
(en blanco)		1	1

DISTRITO	CONFIRMADO	PROBABLE	TOTAL GENERAL
CAMBYRETA	22	28	50
ARROYO PORA SUB-URBANO	10	13	23
ASENT. AMANECER III	1		1
ASENT. NUEVO AMANECER II		1	1
ASENTAMIENTO SAN CARLOS			0
BARRERO GUASU			0
CAMBYRETA CENTRO		1	1
CAMPICHUELO			0
CARMELITAS		2	2
COLONIA CAMBYRETA			0
COLONIA PARANÁ			0
ESPIRITU SANTO		1	1
JARDIN	2	2	4
LA AMISTAD	2	1	3
LA TRINIDAD			0
LAS MERCEDES			0
LOS LAURELES			0
MBURIKA	1		1
PADRE CARLOS WINKEL	1		1
PARQUE INDEPENDENCIA			0
PRIMERO DE MAYO			0
RUTA 5TA			0
SAN BLAS		1	1
SAN BLAS INDEPENDENCIA		1	1
SAN CARLOS		1	1
SAN FRANCISCO			0
SAN JOSE			0
SAN JUAN	1	4	5
SAN MIGUEL	1		1
SAN MIGUEL KURUSU	1		1
SAN RAFAEL			0
SAN RAMON	2		2
SANTA LIBRADA			0
SANTA LUCIA			0
SANTA ROSA			0
SD			0
VALDEZ			0
(en blanco)			0

DISTRITOS	CONFIRMADOS	PROBABLES
CAPITAN MEZA	2	1
SANTA ROSA	2	1
CAPITAN MIRANDA	24	85
BARRIO SAN JOSE		5
CALLE A 12		1
CALLE A NORTE		1
CALLE A SUR	1	5
CALLE B NORTE		3
CALLE B SUR		1
CALLE C NORTE	1	3
CALLE C SUR		1
CALLE D NORTE	1	4
CALLE D SUR		1
CENTRO	5	14
EL PARAISO	1	3
FEDERICO CHAVEZ	1	3
INMACULADA	1	
INMACULADA CONCEPCIÓN	8	8
LA AMISTAD		1
LOS ROSALES	1	2
MARIA FLORENCIA	1	1
MOISES BERTONI		1
SD	3	16
YTORORO		7
YTORORO-SUB URBANO		2
(en blanco)		2

DISTRITOS	CONFIRMADOS	PROBABLES
CARMEN DEL PARANA	15	44
CERRITO		1
CONJUNTO HABITACIONAL		3
HUGUA KARE		1
JAKAREY		1
KARAGUATA	1	
LOMA CLAVEL	10	9
OBRERO		6
SAN FRANCISCO DEL SUR	2	7
SAN ISIDRO		4
SAN MIGUEL	1	1
SAN ROQUE		6
SD		5
YVYRAITY	1	
CARLOS ANTONIO LOPEZ	5	22
7 DE AGOSTO		3
ALEGRE	1	
ASENT. PALMITAL		2
DEFENSORES DEL CHACO		3
KRESSBURGO		2
RESIDENCIAL		3
SAN ANTONIO DE PADUA	1	
SAN LORENZO		3
SAN VALENTIN		2
SD	2	1
TIROL	1	3

DISTRITOS	CONFIRMADOS	PROBABLES
CORONEL BOGADO	145	268
AGUARARE	6	1
ANTEQUERA		9
ASENT. BUENA VISTA	2	4
CERRITO		3
CONAVI	3	6
CRISTO REY		2
DOMINGO BADO	1	
KAMBA RUGUA		2
KURUÑAI	1	1
POTRERITO		1
RESQUIN CUE		1
SAN ANTONIO	6	13
SAN BLAS	35	67
SAN JUAN		2
SAN MIGUEL POTRERO	3	3
SANTA CLARA	10	12
SANTA LIBRADA	42	46
SANTA ROSA	23	64
SD	12	21
SIBERIA	1	1
TELLEZ CUE		8
YPYTA		1

DISTRITOS	CONFIRMADOS	PROBABLES
EDELIRA	8	63
ASENT. SANTA LIBRADA PIRAPEY 72		1
EDELIRA 21 PASO CARRETA		3
EDELIRA 24 AL 27		1
EDELIRA 28		9
EDELIRA 28 SAN ROQUE		3
EDELIRA 28 SUB - URBANO		3
EDELIRA 31 AL 36		2
EDELIRA 49		1
EDELIRA 51 AL 58		2
EDELIRA 59 AL 69		3
EDELIRA 70 ZONA BASE	1	3
PASO ITA		1
PIRAJU'I		1
PIRAPEY 50 AL 65	1	5
PIRAPEY 30 AL 35	3	1
PIRAPEY 39 AL 43	1	2
PIRAPEY 45	1	1
SAN ISIDRO		3
SD	1	11
URBANO		7

DISTRITOS	CONFIRMADOS	PROBABLES
GENERAL ARTIGAS	8	41
AREKITA		1
BARRIO 1	2	7
BARRIO 2	2	8
BARRIO 3	1	7
BARRIO 4	1	5
BOBI KARAPE		1
COLONIA URUGUAYA		2
HUGUA PO'I 2		1
ISLA ALTA		2
KURUPAYTY		1
LOMA CLAVEL		1
POTRERITO		1
POTRERO ÑEMBOTY	1	
SAN MIGUEL		1
SD		1
TAROPE	1	

DISTRITOS	CONFIRMADOS	PROBABLES
FRAM	28	149
8 DE DICIEMBRE		20
BARRERO ÑU	1	3
BARRIO OBRERO	3	10
CALLE E-F-G	1	6
CALLE J		1
ESPIRITU SANTO	3	3
INDUSTRIAL		5
ITAPE		4
KASAI		1
LORENZO	1	
PORTAL		1
POTRERO NOVILLO		3
SAN ANTONIO	2	11
SAN BORJA		4
SAN BORJITA		2
SAN CRISTOBAL	3	13
SAN FRANCISCO	1	26
SAN GABRIEL		1
SAN JUAN		3
SAN LORENZO	9	5
SANTO TOMAS	1	2
SANTO TOMAS DE AQUINO		1
SD	2	17
VIRGEN DE LA ASUNCION		6
(en blanco)	1	1

DISTRITOS	CONFIRMADOS	PROBABLES
GENERAL DELGADO		21
CAACUPE		1
HUGUA GUASU		1
JAZMIN		2
NORTE		1
PASO LAUREL		2
PUNTA PORA		1
SAN DIONISIO		2
SAN ESTANISLAO		2
SAN ROQUE		1
SANTA LIBRADA		3
SANTA ROSA		1
TAVA'I		4
LA PAZ	1	3
CENTRO	1	3

DISTRITOS	CONFIRMADOS	PROBABLES
HOHENAU	16	98
ALTO JARDIN	1	4
ARMONIA		3
CENTRO	8	22
CERRO KORA	1	1
COLINAS DEL SUR	1	6
EL MIRADOR		3
HOHENAU 1		1
HOHENAU 2		1
HOHENAU 3		2
HOHENAU 5	1	1
LOS COLONOS	2	10
LOS PIONEROS	1	2
MBURUKUYA		
OBRERO		5
PARQUE		5
PRADERA ALTA		2
SAN BLAS		5
SAN JOSE		8
SANTA CECILIA		2
SANTA MARIA		2
SD	1	9
UNIVERSITARIO		1
(en blanco)		3

DISTRITOS	CONFIRMADOS	PROBABLES
ITAPUA POTY	29	40
ARROYO CLARO		3
CENTRO	1	
COLONIA ITAPÚA POTY	1	2
EDELIRA 60	1	
ITAPÚA POTY KILOMETRO 49		2
ITAPÚA POTY KILOMETRO 51 AL KM 57		2
ITAPÚA POTY-BARANA		4
PIRAPO 1RA LINEA		1
PIRAPO 3RA LINEA		1
PIROY		2
SAN BUENAVENTURA	1	2
SAN BUENAVENTURA SUB-URBANO	1	
SAN JORGE		1
SAN LUIS		2
SD	1	3
URBANO	23	15
JESUS	19	28
8 DE DICIEMBRE		3
CARUMBAY		1
CENTRO	4	2
INMACULADA	4	3
KARUMBAY	1	1
SAN ANTONIO	1	2
SAN ISIDRO	2	3
SAN JUAN		1
SAN MIGUEL		2
SAN RAMON		5
SAN ROQUE		2
SANTA LIBRADA	7	2
SD		1

DISTRITOS	CONFIRMADOS	PROBABLES
LEANDRO OVIEDO		1
CAMPO FLORIDO		1
MAYOR OTAÑO	8	39
1RA LINEA	1	1
8 DE DICIEMBRE		3
CAPITAN URBINA		3
DEFENSORES DEL CHACO		6
PAREJHA		1
REPATRIACION 1RA LINEA		2
REPUBLICANO	3	12
SANTA LIBRADA 4TA LINEA		2
SANTO DOMINGO		4
SD	1	
UNIVERSITARIO	2	5
NUEVA ALBORADA	2	7
ALBORADA NORTE		1
CALLE B		1
PUERTO SAMU'U	1	3
PUERTO TRINIDAD	1	2

DISTRITOS	CONFIRMADOS	PROBABLES
NATALIO	13	132
22 DE ABRIL		1
COOPERATIVA LA PALOMA		1
CORAZON DE MARIA		1
CRISTO REY		1
ESPIRITU SANTO		6
FLORIDA		12
KM 39		1
KO'ETI RORY		2
LA ESPERANZA		3
MARIA AUXILIADORA	1	1
OBRERO		4
PA'I KURUSU	1	1
PERPETUO SOCORRO PALOMA 6		5
PUERTO TRIUNFO	5	14
PUERTO TRIUNFO NIÑO JESUS		1
SAGRADO CORAZON KILOME	1	
SAN AGUSTIN-PALOMA KILOMETRO.3		2
SAN ANTONIO 1RA. LINEA		1
SAN ANTONIO- 4 BOCAS		3
SAN BLAS		1
SAN FRANCISCO		6
SAN ISIDRO 1	1	1
SAN JORGE		2
SAN JOSE		7
SAN JOSE OBRERO KILOMETRO.17		1
SAN JUAN	1	7
SAN LORENZO-PALOMA 7		3
SAN LUIS		2

SAN MIGUEL		2
SAN ROQUE		1
SANTA CECILIA	2	9
SANTA LIBRADA 1		1
SANTA RITA		
SANTA ROSA KILOMETRO.7		2
SANTO DOMINGO		4
SD		5
TRIUNFO KILOMETRO 9		5
UNIDO	1	9
VIRGEN DE FATIMA		2
VIRGEN DE LUJAN		1
(en blanco)		1

DISTRITOS	CONFIRMADOS	PROBABLES
OBLIGADO	2	8
CENTRO	1	3
COLONIA PASTOREO	1	
CRISTO REY		2
LA VICTORIA		2
SAN BLAS		1
PIRAPO	9	1
8 DE DICIEMBRE		
AKA KARAJA		
ASENT. SAN ISIDRO	1	
CENTRO	1	1
COLONIA PIRAPO		
COLONIA PIRAPO KILOMETRO. 25	1	
SAN FRANCISCO	1	
SAN JOSE OBRERO	1	
SAN MIGUEL	3	
SD	1	
SAN COSME Y DAMIAN	2	1
LOMAS VALENTINAS		1
RIBERAS DEL PARANÁ	2	

DISTRITOS	CONFIRMADOS	PROBABLES
TOMAS ROMERO PEREIRA	53	43
8 DE DICIEMBRE	1	
CAACUPE	4	3
CIUDAD NUEVA	1	
ITA PIRANGA		1
MARIA AUXILIADORA	7	2
PERPETUO SOCORRO 1	1	
SAN FRANCISCO KILOMETRO 50 AL KM 52		1
SAN JOSE OBRERO	11	9
SAN JUAN	7	7
SAN PEDRO 1		1
SAN RAMON 1	9	4
SANTA MARIA	1	
SD	3	
VALLE PORA		1
VIRGEN DE FATIMA	5	7
VIRGEN DEL CARMEN		1
VIRGEN DEL ROSARIO	3	6
TRINIDAD	11	7
CALLE F 9	1	
CENTRO		1
CHINO	1	1
CONAVI	2	
KAMBAY	1	
PASO GUEMBE	1	
PICADA BOCA	4	1
PRIMAVERA		1
SAN LORENZO		1
SAN MIGUEL		1
(en blanco)	1	1

DISTRITOS	CONFIRMADOS	PROBABLES
SAN JUAN DEL PARANA	14	4
8 DE DICIEMBRE	1	
CAMPOS VERDES	2	
GUARANI	1	
LA AZOTEA	5	1
PARAISO	1	
SAN ANTONIO		1
SAN JUAN CENTRO		1
SAN NICOLAS	1	
SANTA RITA	2	
SD	1	
(en blanco)		1
SAN PEDRO DEL PARANA	1	3
ÑU PYAJHU		1
PUNTA RATY		1
SAN MIGUEL	1	
SANTA CATALINA		1
YATYTAY	25	5
CENTRAL	1	1
JATYTAY KILOMETRO 13	1	
SAGRADO CORAZON DE JESUS	1	1
SAN BLAS	1	1
SAN CAYETANO		1
SAN FRANCISCO	1	
SAN JORGE	1	
SAN JOSE OBRERO	12	1
SAN JOSE OBRERO 1	1	2
SAN MARCOS	3	
SAN MIGUEL		9

