

BOLETIN SEMANAL

ARBOVIROSIS

VII REGION SANITARIA- ITAPUA

SE 38/2023 a SE 4/2024 (17 de Setiembre 2023 al 27 de enero 2024)

Descripción

Este boletín contiene información actualizada de la Situación Epidemiológica de Arbovirosis: Dengue, Zika y Chikungunya.

Los datos presentados, tienen como fuente principal la base nacional de la Vigilancia de Arbovirosis.

Consideraciones

El contenido de este boletín puede modificarse según la dinámica de la vigilancia de las Arbovirosis: Dengue, Chikungunya y Zika.

Las notificaciones de Arbovirosis se definen operacionalmente, en este boletín, a partir de la Resolución N° 0335/2023 "Criterios de definición de casos de arbovirosis: dengue, chikungunya y zika".

Remitirse a este documento oficial para conocer las definiciones epidemiológicas de caso, utilizados en este material.

ELABORADO POR LA UNIDAD EPIDEMIOLOGICA REGIONAL

Epidemióloga Regional:

Dra. María Pastora Duarte Casco

Colaboradores:

Mg. Laura Mariola Bogado Aguilera

Lic. Marta Alvidez

Lic. Digna Caceres

Universitaria Diana Figueredo

Correo electrónico: itapuavigilancia7rs@gmail.com

Unidad Epidemiológica Regional: VII Región Sanitaria

Oficina: Encarnación

GRAFICO 1. CURVA DE NOTIFICACIONES DE CHIKUNGUNYA. SE 38/2023 a SE 4/2024 VII REGION SANITARIA- ITAPUA

Desde la SE 38 del 2023 a la SE 04 del 2024 se acumularon 745 notificaciones de Chikungunya, de las cuales el **2,4%**(18/745) corresponden a casos, **68%**(508/745) a descartados y **45%** (332/745) a sospechosos

En las últimas semanas se observó una tendencia descendente de notificaciones. Los datos de las ultimas 3 semanas están sujetas a modificación

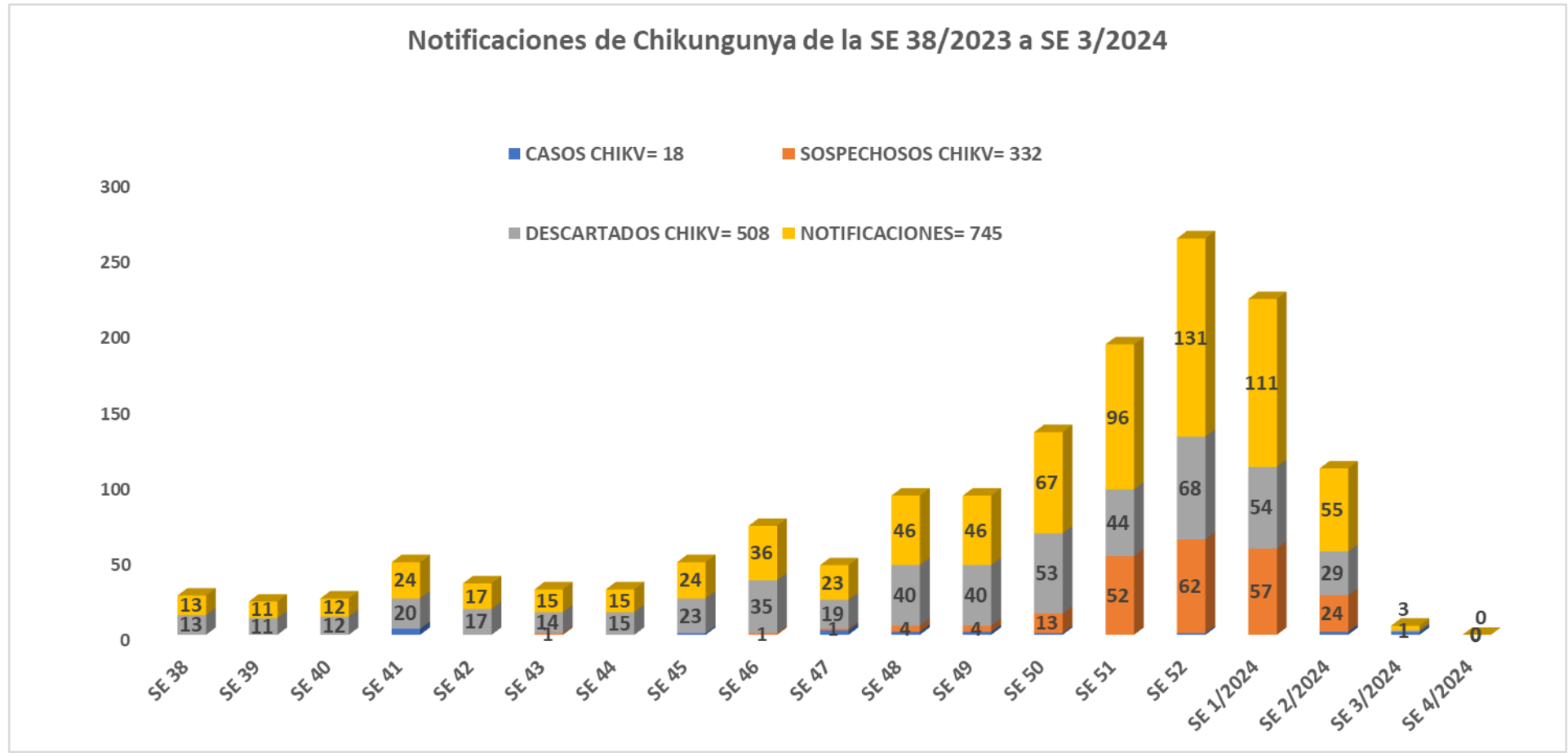


GRAFICO 1. CURVA DE CASOS DE CHIKUNGUNYA. SE 38/2023 a SE 4/2024 VII REGION SANITARIA- ITAPUA

Desde la SE 38 del 2023 a la SE 4 del 2024 se acumularon 18 casos de Chikungunya, de las cuales el **2.4%** (2029/4246) corresponden a casos confirmados y 45% (332) a sospechosos

En las últimas semanas se observó un descenso de casos. Los datos de las ultimas 3 semanas están sujetas a modificación.

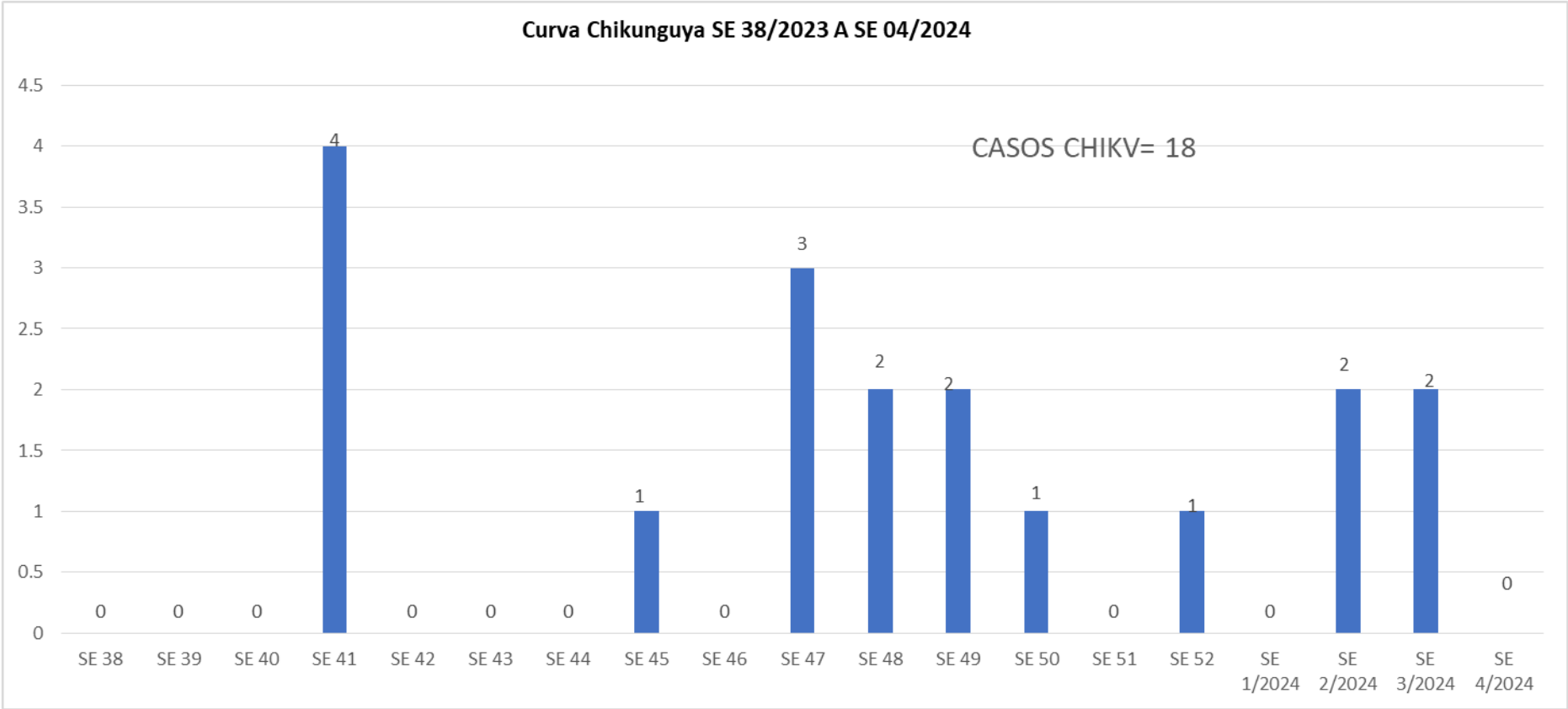


TABLA 1. CASOS ACUMULADOS DE CHIKUNGUNYA, DE LA SE 38/2023 A LA SE 4/2024 POR DISTRITOS Y BARRIOS DE RESIDENCIA

VII REGION SANITARIA-ITAPUA

DISTRITOS	TOTAL
ENCARNACION	10
CAMBYRETA	5
FRAM	2
EDELIRA	1
BELLA VISTA	0
CAPITAN MEZA	0
CAPITAN MIRANDA	0
CARLOS ANTONIO LOPEZ	0
CARMEN DEL PARANA	0
CORONEL BOGADO	0
GENERAL DELGADO	0
HOHENAU	0
ITAPUA POTY	0
LA PAZ	0
MAYOR OTAÑO	0
NATALIO	0
NUEVA ALBORADA	0
SAN COSME Y DAMIAN	0
SAN JUAN DEL PARANA	0
SAN PEDRO DEL PARANA	0
SAN RAFAEL DEL PARANA	0
TOMAS ROMERO PEREIRA	0
TRINIDAD	0
YATYTAY	0
Total general	18

Los Distritos con mayor número de casos confirmados de Chikunguya en el Departamento de Itapúa son Encarnación con 10 casos, Cambyreta 5 y Fram 2 casos, se observa en la Tabla

TABLA 2 . CASOS DE CHIKUNGUNYA, DE LAS ULTIMAS 3 SEMANAS SE 51, 52/2023 y SE 1/2024 POR DISTRITOS Y BARRIOS DE RESIDENCIA

VII REGION SANITARIA- ITAPUA

DISTRITOS	BARRIOS	CASOS DE CHIK ULTIMAS 3 SEMANAS
CAMBYRETA	ARROYO PORA	1
ENCARNACION	SAGRADA FAMILIA	1
TOTALES		2

GRAFICO 3. NUMERO TOTAL DE NOTIFICACIONES DE DENGUE DE LA SE 38/2023 SE 4/2024 VII REGION SANITARIA- ITAPUA

Desde la SE 38 del 2023 a la SE 4 del 2024 se acumularon 10251 notificaciones de Dengue, de las cuales el 32% (3302/10251) corresponden a casos, 67%(6840/10251) a sospechosos y 10 % (974/10251) a descartados.

En las últimas semanas se observó una tendencia ascendente de notificaciones. Los datos de las ultimas 3 semanas están sujetas a modificación

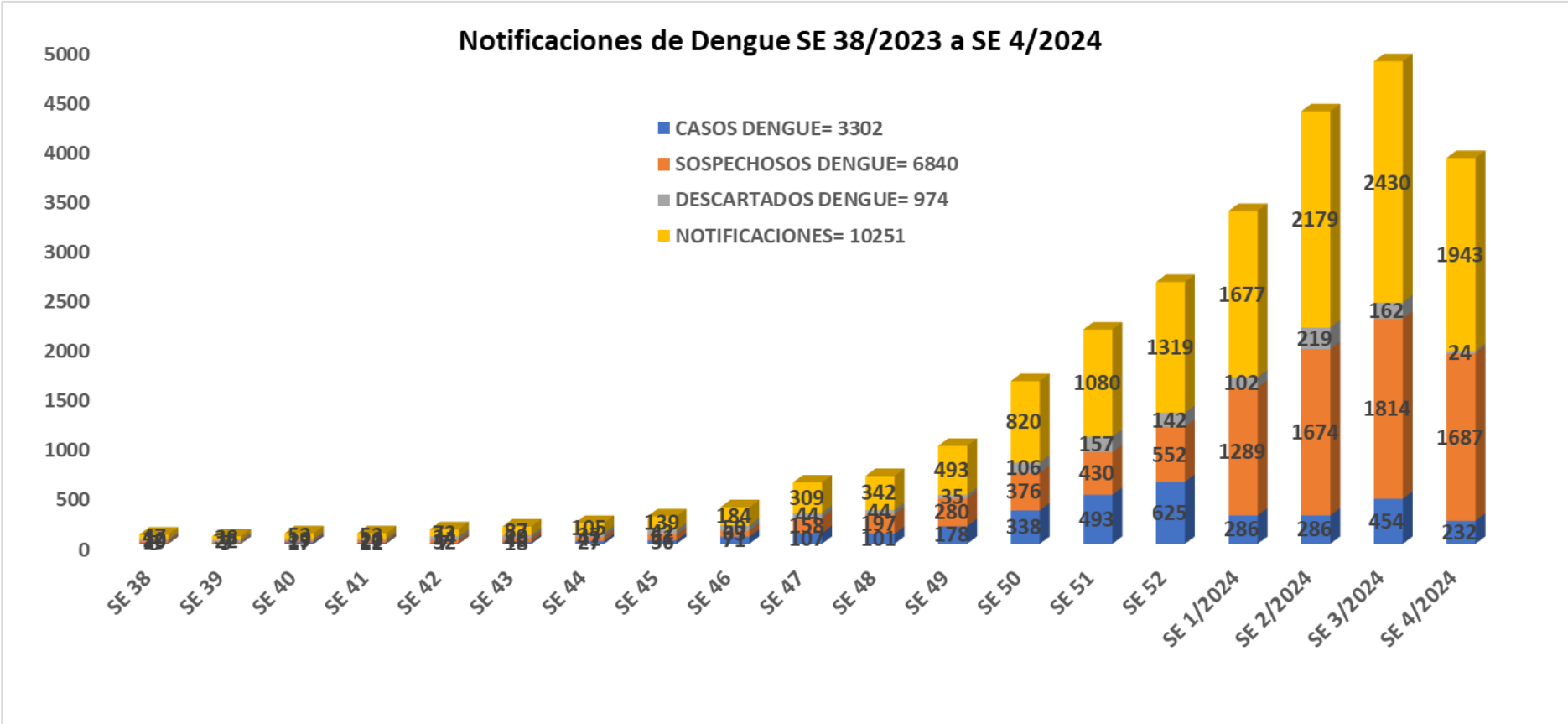


GRAFICO 4. NUMERO TOTAL DE CASOS DE DENGUE DE LA SE 38/2023 A LA SE 4/2024 VII REGION SANITARIA- ITAPUA

Desde la SE 38 del 2023 a la SE 4 del 2024 se acumularon 9205 notificaciones de Dengue, de las cuales el 32% (3302/10251) corresponden a casos, 67%(6840/10251) a sospechosos y 9 % (974/10251) a descartados.

En las últimas semanas se observó una tendencia ascendente de notificaciones. Los datos de las ultimas 3 semanas están sujetas a modificación.

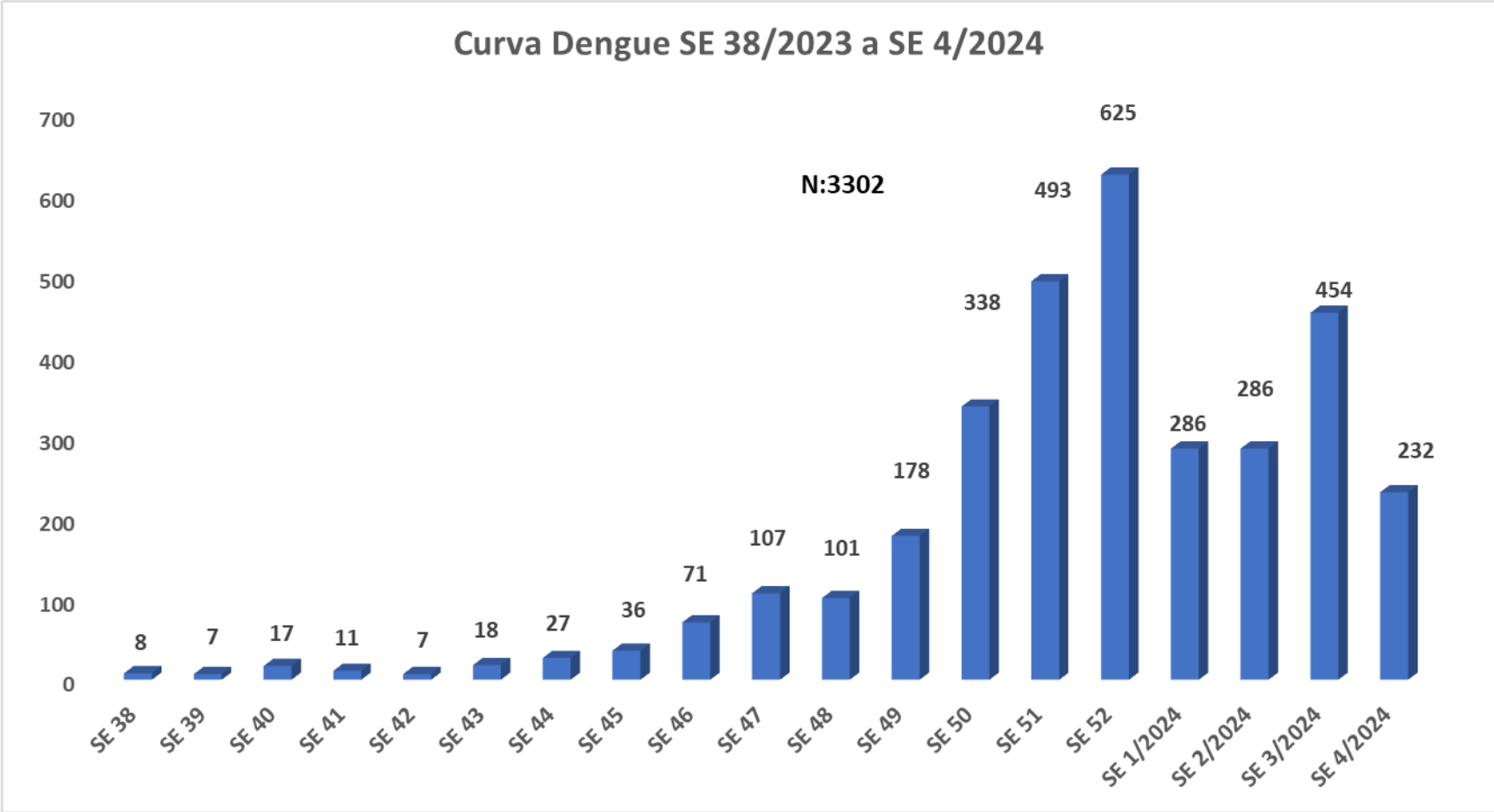


TABLA 4. CASOS DE DENGUE, DE LA SE 1 A LA SE 38/2023 a A LA SE 4/2024 POR DISTRITOS DE RESIDENCIA

VII REGION SANITARIA- ITAPUA

DISTRITOS	TOTAL
ENCARNACION	2059
CAMBYRETA	464
HOHENAU	138
TOMAS ROMERO PEREIRA	90
CORONEL BOGADO	63
OBLIGADO	62
NATALIO	58
SAN JUAN DEL PARANA	49
FRAM	46
ITAPUA POTY	46
JESUS	44
CAPITAN MIRANDA	33
EDELIRA	25
TRINIDAD	25
BELLA VISTA	16
PIRAPO	11
SAN PEDRO DEL PARANA	11
YATYTAY	11
CARMEN DEL PARANA	10
ALTO VERA	5
CAPITAN MEZA	5
CARLOS ANTONIO LOPEZ	5
NUEVA ALBORADA	5
SAN COSME Y DAMIAN	5
GENERAL ARTIGAS	4
MAYOR OTAÑO	4
LA PAZ	3
SAN RAFAEL DEL PARANA	3
GENERAL DELGADO	2
LEANDRO OVIEDO	0
Total general	3302

Los Distritos con mayor número de casos confirmados de Dengue en el Departamento de Itapúa son Encarnación con 2059 casos, Cambyreta 464 y Hohenau 138 casos, se observa en la Tabla

TABLA 5: NOTIFICACIONES Y CASOS DE DENGUE, DE LAS ULTIMAS 3 SEMANAS VII REGION SANITARIA- ITAPUA

DISTRITOS	CONFIRMADO	PROBABLE
ALTO VERA	2	3
KARONAY		1
LIBERTAD DEL SUR		
MBATOVI		1
PERLITA	1	
(en blanco)	1	1
BELLA VISTA	8	8
BUENA VISTA	1	
MARIA AUXILIADORA SUB URBANO	1	
OBRERO	1	
SAN BLAS		2
SAN PABLO	1	1
SIGFRIDO TISCHLER		1
ZONA AKA KARAJA		1
ZONA UNION Y FORDI 2		1
ZONA VACAY 33	2	
(en blanco)	2	2
CAMBYRETA	276	188
ARROYO PORA SUB-URBANO	87	93
ARROYO VERDE	4	
ASENT. AMANECEER III	1	1
ASENT. NUEVO AMANECEER II	3	2
ASENT. SAN EUGENIO	1	
BARRERO GUASU	3	
CAMBYRETA CENTRO	8	8
CAMPICHUELO	1	1
CARMELITAS	4	8
COLONIA CAMBYRETA	1	2
ESPIRITU SANTO	4	3
JARDIN	8	4
LA AMISTAD	24	6
LAS MERCEDES	2	
LOS LAURELES		1
LOS MAESTROS	1	
MBURIKA	7	
PADRE CARLOS WINKEL	4	
SAN BLAS	1	8
SAN BLAS INDEPENDENCIA		1
SAN CARLOS		1
SAN FRANCISCO	27	8
SAN JUAN	31	13
SAN MIGUEL	33	20
SAN MIGUEL KURUSU	2	
SAN RAFAEL		2
SAN RAMON	6	2
SANTA LIBRADA	4	1
SANTA LUCIA	1	
SANTA RITA	2	
SANTA ROSA		1
SD	1	1
VALDEZ	3	1
(en blanco)	2	

CAPITAN MEZA	2	3
CAPITAN MEZA	1	
CAPITAN MEZA KILOMETRO 1 AL	1	
CAPITAN MEZA KILOMETRO 32		1
CAPITAN MEZA PUERTO-SUB URBANO		2
CAPITAN MIRANDA	7	26
BARRIO SAN JOSE	2	2
CALLE A SUR		1
CALLE B NORTE	1	
CALLE C NORTE		2
CALLE D NORTE	1	
CENTRO	2	5
EL PARAISO		1
FEDERICO CHAVEZ		2
FRACCION SOZONIC	1	1
INMAC		1
INMACULADA	1	
INMACULADA CONCEPCIÓN		1
LA AMISTAD		1
MARIA FLORENCIA	1	1
MOISES BERTONI		3
YTORORO		4
(en blanco)	1	1
CARLOS ANTONIO LOPEZ	4	1
7 DE AGOSTO		1
ALEGRE	1	
KRESSBURGO	1	
SAN ANTONIO DE PADUA	1	
(en blanco)	1	
CARMEN DEL PARANA	4	6
KARAGUATA	1	
SAN FRANCISCO DEL SUR		2
SAN MIGUEL	1	
SAN ROQUE		1
TUPASY POTRERO	1	
YVYRAITY	1	
(en blanco)		3

CORONEL BOGADO	9	54
AGUARARE		
ANTEQUERA	1	4
ASENT. BUENA VISTA	1	2
CAUCASIA		1
DOMINGO BADO		1
FLORIDO		1
KURUÑAI	1	
MBUTUY		
SAN ANTONIO		1
SAN BLAS	1	7
SANTA CLARA	2	5
SANTA LIBRADA	1	4
SANTA ROSA	2	24
YPYTA		1
(en blanco)		3
EDELIRA	7	18
18 DE AGOSTO	1	
EDELIRA 21 PASO CARRETA		1
EDELIRA 24 AL 27	1	
EDELIRA 28	1	7
EDELIRA 28 SUB - URBANO		
EDELIRA 31 AL 36		1
EDELIRA 41 AL 43		1
EDELIRA 49	1	
EDELIRA 51 AL 58		1
EDELIRA 70 ZONA BASE	1	1
EDELIRA KM 20	1	
KM 70		1
PASO ITA		
PIRAPEY 50 AL 65		3
SANTA ANA	1	
URBANO		2

ENCARNACION	880	1179
4 POTRERO	4	2
8 DE DICIEMBRE	7	13
8 DE DICIEMBRE SUB-URBANO	4	2
ARROYO PORA	18	36
ARROYO PORA SUB-URBANO		1
ASENT. NUEVA ESPERANZA		1
ASENT. SAN ANTONIO		2
AZOTEA	1	
BERVELY HILL		1
BERVET Y HILLI		
BOQUERON		3
BUENA VISTA	16	26
CAMBYRETA	1	2
CAMPO VERDE		1
CARLOS ANTONIO LOPEZ		1
CENTRAL		1
CENTRO	13	26
CERRITO	5	1
CHAIPE	46	16
CHAIPEI	1	
CIRCUITO COMERCIAL		1
CIUDAD NUEVA	14	23
COM INDIG MAK(A) ITA PASO	2	
CONAVI KILOMETRO 10 SUB-URBA	4	1
CONAVI SANTO DOMINGO SUB-URB	1	5
CUIDAD NUEVA		1
ENTRO		1
FATIMA	9	7
GENERAL BERNARDINO CABALLER	23	31
HISPITAL		
HOSPITAL	6	13
INMACULADA CONCEPCIÓN	14	20
IPVU DEFENSORES DEL CHACO		1
ITA ANGU'A	1	1
ITA ANGU'A SUB-URBANO	1	
ITA PASO SUB-URBANO	47	46
ITACUA	1	1
ITAPASO		2
JUAN LEON MALLORQUIN		4
KA'AGUY RORY	28	24
KENNEDY	15	15
KURUPAYTY	1	4
LA AMISTAD		2
LA AZOTEA	1	
LA CATEDRAL	2	9
LA ESPERANZA		1

LA PAZ	2	6
LA VICTORIA	8	12
LAS DELICIAS		4
LAS DELICIAS SUB-URBANO	1	
LAS MERCEDES		1
LOS ARRAVALES	11	5
MARIA AUXILIADORA	2	7
MBOI KA'E	12	11
NUEVA ESPERANZA	6	17
PACU KUA	61	56
PADRE BOLIK	2	5
PARAISO	2	
PIONEROS		1
PRADERA ALTA	4	1
QUITERIA	10	26
SAGRADA FAMILIA	9	4
SAN ANTONIO	9	19
SAN BLAS	4	4
SAN CARLOS		1
SAN ISIDRO	86	51
SAN ISIDRO 1	8	3
SAN ISIDRO 2	2	
SAN ISIDRO 3	1	5
SAN ISIDRO ETAPA 1	1	1
SAN ISIDRO ETAPA 3		2
SAN ISIDRO ETAPA 5	1	
SAN ISIDRO ETAPA 7		2
SAN ISIDRO ETAPA 8		4
SAN JOSE OBRERO		1
SAN PEDRO	235	303
SAN PEDRO KURUPAYTY	5	12
SAN RAFAEL	1	2
SAN ROQUE GONZALEZ	31	28
SANTA CRUZ SUB-URBANO		2
SANTA MARIA		2
SANTA MARIA CONAVI	1	
SANTA MARIA SANTILLAN	21	27
SANTA RITA		
SANTA ROSA	1	2
SANTO DOMINGO	14	11
SD	12	36
URU SAPUKAI	1	
VILLA CANDIDA	1	10
VILLA CRISTINA	4	3
VILLA DEL MAESTRO	2	4
VIVIENDA YACYRETA		1
ZONA ALTA	15	120
(en blanco)	8	18
FRAM	19	27
8 DE DICIEMBRE		3
BARRERO ÑU	1	
BARRIO OBRERO		1
CALLE E-F-G	1	
INDUSTRIAL		2
LORENZO	1	
SAN ANTONIO	2	6
SAN CRISTOBAL	2	5
SAN FRANCISCO	1	2
SAN ISIDRO		1
SAN LORENZO	9	5
SANTO TOMAS	1	1
(en blanco)	1	1

GENERAL ARTIGAS		4
BARRIO 3		1
POTRERO ÑEMBOTY		1
TAROPE		2
GENERAL DELGADO		2
(en blanco)		2
HOHENAU	8	130
ALTO JARDIN		9
ARMONIA	1	
BARRIO MBURUKUJA		1
CENTRO	2	21
CERRO KORA		1
COLINAS DEL SUR		24
EL MIRADOR	1	4
HOHENAU	1	
HOHENAU 1		1
HOHENAU 2	1	3
HOHENAU 3		1
HOHENAU 5	1	1
LOS COLONOS		25
LOS PIONEROS	1	2
MBURUCUJA		1
MBURUKUYA		1
OBRERO		10
PARQUE		1
SAN BLAS		9
SAN JOSE		4
SAN ROQUE		1
VIVIENDA TISHLER		1
(en blanco)		9

ITAPUA POTY		28	18
CENTRO		1	
COLONIA ITAPÚA POTY		2	1
CRUCE GUAYAIVI			1
ITAPÚA POTY KILOMETRO 49		1	
ITAPÚA POTY KILOMETRO 51 AL KM 57			
ITAPÚA POTY-BARANA			1
PIRAPO 3RA LINEA		1	
PIROY			1
SAN BUENAVENTURA SUB-URBANO		1	
URBANO		21	14
(en blanco)		1	
JESUS		5	39
CENTRO			5
INMACULADA			8
KARUMBAY		1	
SAN ANTONIO		1	9
SAN ISIDRO		1	1
SAN JUAN			9
SAN MIGUEL		1	1
SAN RAMON			4
SAN ROQUE			1
(en blanco)		1	1
LA PAZ		1	2
CENTRO		1	1
FUJI			1
MAYOR O TAÑO		1	3
8 DE DICIEMBRE			2
REPATRIACION 3RA LINEA			1
UNIVERSITARIO		1	
NATALIO		10	48
20 DE JULIO			2
22 DE ABRIL			2
FLORIDA			1
MARIA AUXILIADORA		1	1
NATALIO KILOMETRO.15-EL PROGRESO			1
PUERTO TRIUNFO		5	27
PUERTO TRIUNFO NIÑO JESUS			2
RUTA 1		1	
SAGRADO CORAZON KILOMETRO. 14			1
SAN JOSE			1
SAN JUAN		1	
SAN LORENZO-PALOMA 7			2
SANTA CECILIA		1	
SANTA RITA		1	
SANTO DOMINGO 1RA. LINEA			1
SD			1
TRIUNFO KILOMETRO 9			3
UNIDO			2
(en blanco)			1

NUEVA ALBORADA	3	2
CALLE F	1	
CENTRO		1
PUERTO CANTERA		1
PUERTO SAMU'U	1	
PUERTO TRINIDAD	1	
OBLIGADO	3	59
8 DE DICIEMBRE		1
ASENT. 20 DE JUNIO		1
CENTRO	1	17
COLONIA 8 DE DICIEMBRE		2
COLONIA LAPACHAL		1
COLONIA OBLIGADO	1	
COLONIA OBLIGADO KILOMETRO 17		1
COLONIA PALMITO		1
CRISTO REY		2
KM 17		1
KOEJU		1
KO'EJU	1	1
LA VICTORIA		3
LOMAS BONITAS		1
PAISAJES DEL SUR		2
PANAMBI		8
SAN BLAS		2
SAN JUAN		3
SAN ROQUE		1
SANTA LUCIA		1
SANTA RITA		3
UNIVERSITARIO		1
VILLA GRACIELA		1
(en blanco)		4
PIRAPO	8	3
8 DE DICIEMBRE	1	
ASENT. SAN ISIDRO	1	
CENTRO	1	1
KA'ARENDY	1	
SAN BLAS	1	2

SAN COSME Y DAMIAN	1	4
KA'AGUY RORY		1
KAMBYRETA		1
LOMAS VALENTINAS		1
RIBERAS DEL PARANÁ	1	
VILLA PERMANENTE		1
SAN JUAN DEL PARANA	21	28
8 DE DICIEMBRE		2
CAMPOS VERDES	1	2
CENTRO		1
EX-CIVIL	1	
FATIMA	1	1
GUARANI		1
LA AZOTEA	3	5
LOMAS DEL SUR	3	4
LOVATO	1	
PARAISO	1	
SAN ANTONIO		1
SAN JOSE OBRERO	2	1
SAN JUAN CENTRO	1	4
SAN NICOLAS	1	
SANTA RITA	3	
SANTA ROSA DEL GUAVIJU	1	4
SD	1	
TERRAZA SAN JUAN	1	
(en blanco)		2
SAN PEDRO DEL PARANA	1	10
ASENT. SAN ROQUE		1
CENTRAL		3
DESGRACIA CUE		1
ÑU PYAJHU		1
PUNTA RATY		1
SAN FRANCISCO		1
SAN MIGUEL	1	
SANTA CATALINA		1
(en blanco)		1
SAN RAFAEL DEL PARANA	2	1
3ER ASENT. COLONIA LIBERTAD	1	
NARANJITO	1	
PORVENIR 3 DE MAYO		1
TOMAS ROMERO PEREIRA	30	60
8 DE DICIEMBRE	1	
BARRIO UNIDO	1	
CAACUPE		3
GUAPOY		1
LAS MERCEDES		1
MARIA AUXILIADORA		3
SAGRADO CORAZON DE JESUS 1		1
SAN ANTONIO 1		1
SAN ANTONIO 2		1
SAN BLAS		1
SAN FRANCISCO KILOMETRO 50 AL	1	4
SAN JOSE OBRERO	17	23
SAN JUAN	3	4
SAN RAMON 1		2
SAN RAMON 2	1	
SAN ROQUE 1	1	
SANTA MARIA	1	1
SANTA RITA		
VIRGEN DE FATIMA	3	9
VIRGEN DEL CARMEN		2
VIRGEN DEL ROSARIO	1	1
(en blanco)		

TRINIDAD	8	17
CALLE F 9	1	
CENTRO		1
CHINO	1	1
CONAVI	2	
PASO GUEMBE	1	
PICADA BOCA	2	2
PRIMAVERA		1
SAN LORENZO		5
SAN MIGUEL		2
VILLA NUEVA		3
(en blanco)	1	2
YATYTAY	2	9
CENTRAL		1
JATYTAY KILOMETRO 13		
JATYTAY KILOMETRO 16		1
JESUS MISERICORDIOSO		
OBRERO GUASUY		
S.D		
SAGRADO CORAZON DE JESUS		2
SAN BLAS		1
SAN CAYETANO		1
SAN JOSE OBRERO	1	
SAN MIGUEL		2
SAN RAMON		1
URBANO	1	
Total general	1354	1948

GRAFICO 5. NUMERO TOTAL DE NOTIFICACIONES DE ZIKA DE LA SE 38 A LA SE 52/2023 VII REGION SANITARIA-ITAPUA

