

BOLETIN SEMANAL

ARBOVIROSIS

VII REGION SANITARIA- ITAPUA

SE 38/2023 a SE 07/2024 (17de Setiembre del 2023 al 17 de febrero de 2024)

Descripción

Este boletín contiene información actualizada de la Situación Epidemiológica de Arbovirosis: Dengue, Zika y Chikungunya.

Los datos presentados, tienen como fuente principal la base nacional de la Vigilancia de Arbovirosis.

Consideraciones

El contenido de este boletín puede modificarse según la dinámica de la vigilancia de las Arbovirosis: Dengue, Chikungunya y Zika.

Las notificaciones de Arbovirosis se definen operacionalmente, en este boletín, a partir de la Resolución N° 0335/2023 "Criterios de definición de casos de arbovirosis: dengue, chikungunya y zika".

Remitirse a este documento oficial para conocer las definiciones epidemiológicas de caso, utilizados en este material.

ELABORADO POR LA UNIDAD EPIDEMIOLOGICA REGIONAL

Epidemióloga Regional:

Dra. María Pastora Duarte Casco

Colaboradores:

Mg. Laura Mariola Bogado Aguilera

Lic. Marta Alvidez

Lic. Digna Caceres

Universitaria Diana Figueredo

Correo electrónico: itapuavigilancia7rs@gmail.com

Unidad Epidemiológica Regional: VII Región Sanitaria

Oficina: Encarnación

GRAFICO 1. CURVA DE NOTIFICACIONES DE CHIKUNGUNYA. SE 38/2023 a SE 7/2024 VII REGION SANITARIA- ITAPUA

Desde la SE 38 del 2023 a la SE 07 del 2024 se acumularon 745 notificaciones de Chikungunya, de las cuales el **2,5%**(19/740) corresponden a casos, **56%**(413/740) a descartados y **42%** (308/740) a sospechosos

En las últimas semanas se observó una tendencia descendente de notificaciones. Los datos de las ultimas 3 semanas están sujetas a modificación

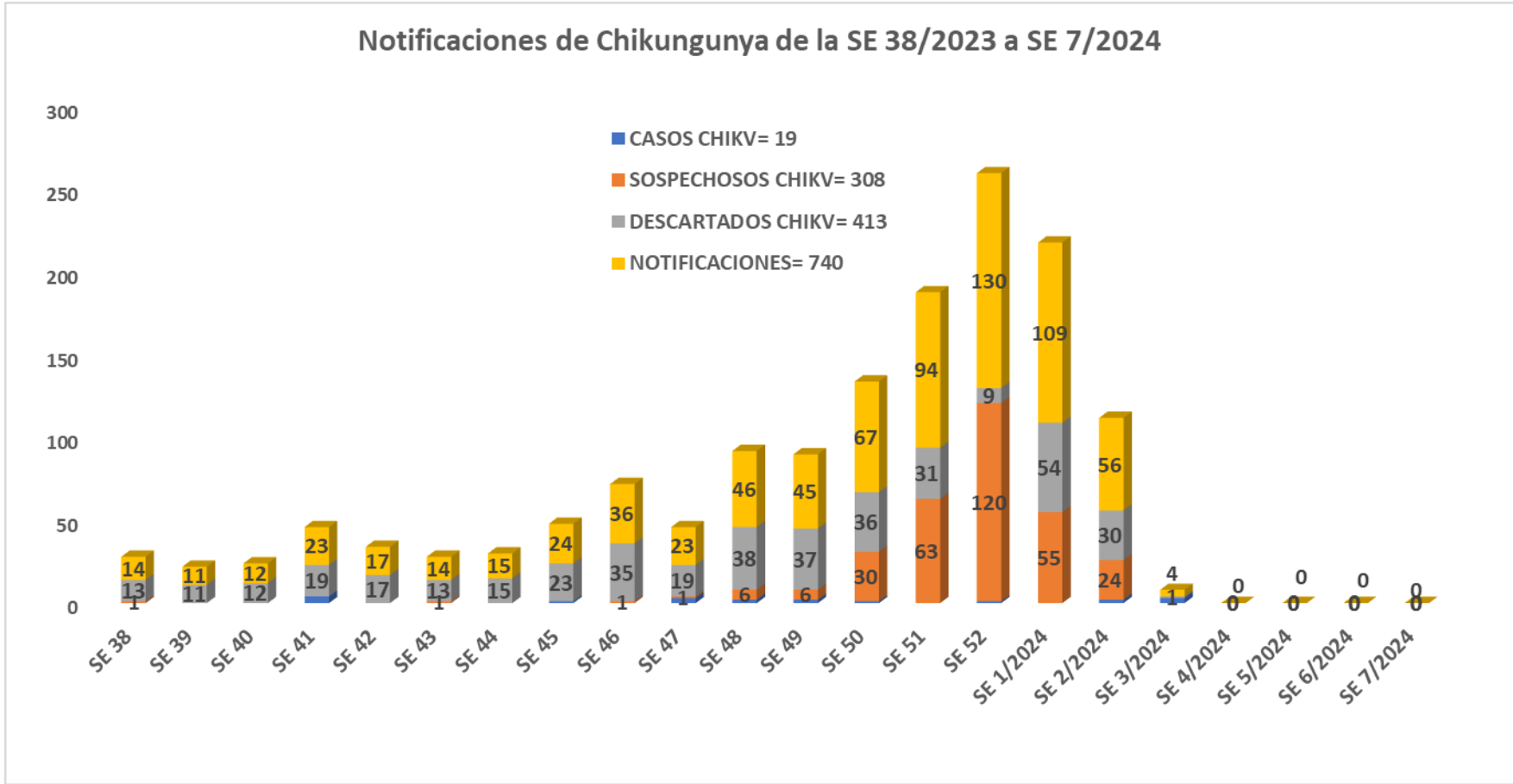


GRAFICO 1. CURVA DE CASOS DE CHIKUNGUNYA. SE 38/2023 a SE 7/2024 VII REGION SANITARIA- ITAPUA

Desde la SE 38 del 2023 a la SE 07 del 2024 se acumularon 745 notificaciones de Chikungunya, de las cuales el **2,5%**(19/740) corresponden a casos, **56%**(413/740) a descartados y **42%** (308/740) a sospechosos

En las últimas semanas se observó una tendencia descendente de notificaciones. Los datos de las ultimas 3 semanas están sujetas a modificación

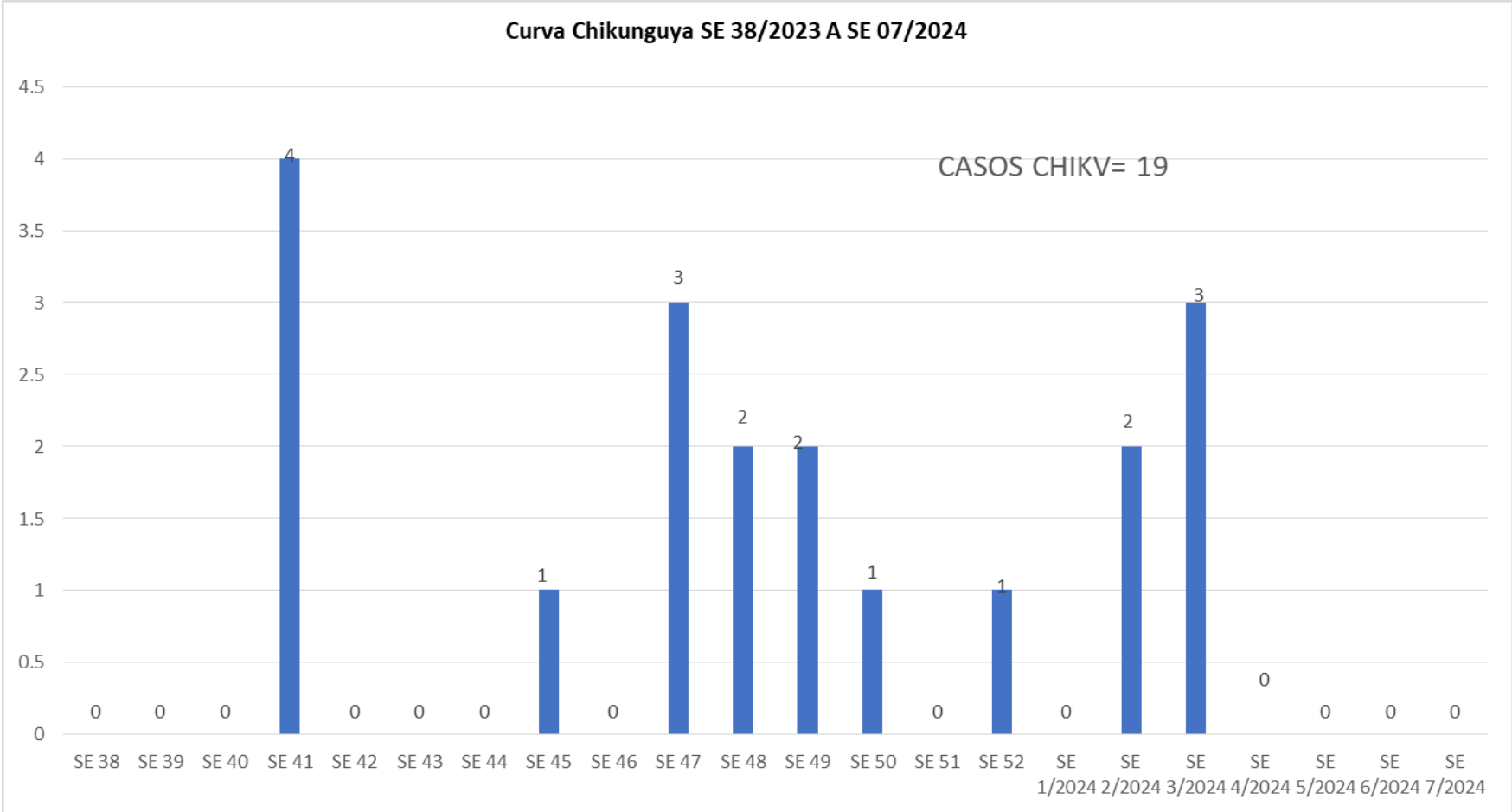


TABLA 1. CASOS ACUMULADOS DE CHIKUNGUNYA, DE LA SE 38/2023 A LA SE 7/2024 POR DISTRITOS Y BARRIOS DE RESIDENCIA

VII REGION SANITARIA-ITAPUA

DISTRITOS	TOTAL
ENCARNACION	11
CAMBYRETA	5
FRAM	2
EDELIRA	1
BELLA VISTA	0
CAPITAN MEZA	0
CAPITAN MIRANDA	0
CARLOS ANTONIO LOPEZ	0
CARMEN DEL PARANA	0
CORONEL BOGADO	0
GENERAL ARTIGAS	0
GENERAL DELGADO	0
HOHENAU	0
ITAPUA POTY	0
LA PAZ	0
MAYOR OTAÑO	0
NATALIO	0
NUEVA ALBORADA	0
SAN COSME Y DAMIAN	0
SAN JUAN DEL PARANA	0
SAN PEDRO DEL PARANA	0
SAN RAFAEL DEL PARANA	0
TOMAS ROMERO PEREIRA	0
TRINIDAD	0
YATYTAY	0
Total general	19

Los Distritos con mayor número de casos confirmados de Chikunguya en el Departamento de Itapúa son Encarnación con 11 casos, Cambyreta 5 y Fram 2 casos, se observa en la Tabla

TABLA 2 . CASOS DE CHIKUNGUNYA, DE LAS ULTIMAS 3 SEMANAS SE 51, 52/2023 y SE 7/2024 POR DISTRITOS Y BARRIOS DE RESIDENCIA

VII REGION SANITARIA- ITAPUA

DISTRITOS	BARRIOS	CASOS DE CHIK ULTIMAS 3 SEMANAS
ENCARNACION	LA VICTORIA	1
ENCARNACION	KA'AGUY RORY	1
ENCARNACION	STO DOMINGO	1
TOTALES		3

GRAFICO 3. NUMERO TOTAL DE NOTIFICACIONES DE DENGUE DE LA SE 38/2023 SE 7/2024 VII REGION SANITARIA- ITAPUA

Desde la SE 38 del 2023 a la SE 7 del 2024 se acumularon 22769 notificaciones de Dengue, de las cuales el 21% (4818/22769) corresponden a casos, 71%(16123/22769) a sospechosos y 8 % (1828/22769) a descartados.

En las últimas semanas se observó una tendencia ascendente de notificaciones. Los datos de las ultimas 3 semanas están sujetas a modificación

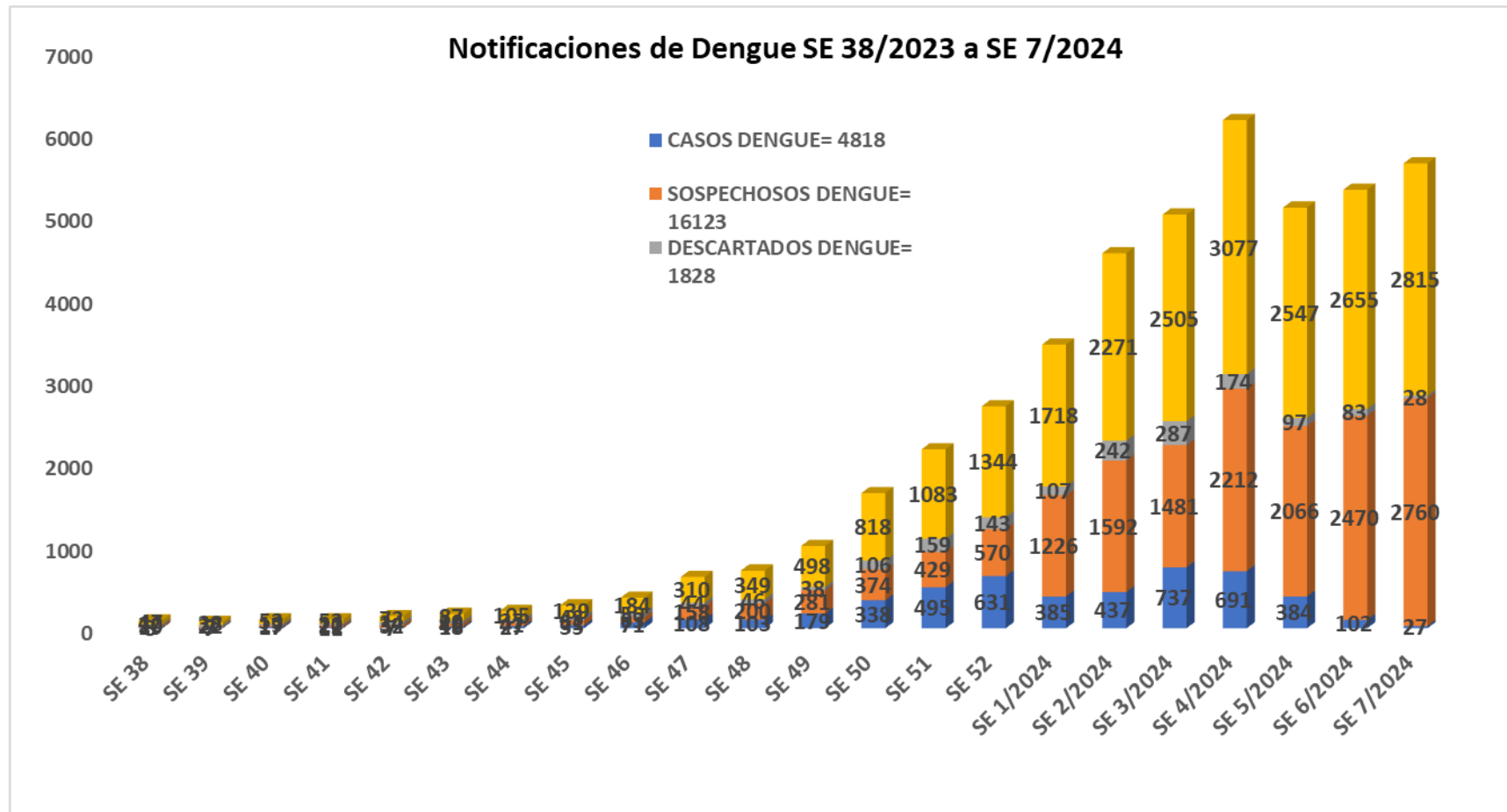


GRAFICO 4. NUMERO TOTAL DE CASOS DE DENGUE DE LA SE 38/2023 A LA SE 7/2024 VII REGION SANITARIA- ITAPUA

Desde la SE 38 del 2023 a la SE 7 del 2024 se acumularon 22769 notificaciones de Dengue, de las cuales el 21% (4818/22769) corresponden a casos, 71%(16123/22769) a sospechosos y 8 % (1828/22769) a descartados.

En las últimas semanas se observó una tendencia ascendente de notificaciones. Los datos de las ultimas 3 semanas están sujetas a modificación

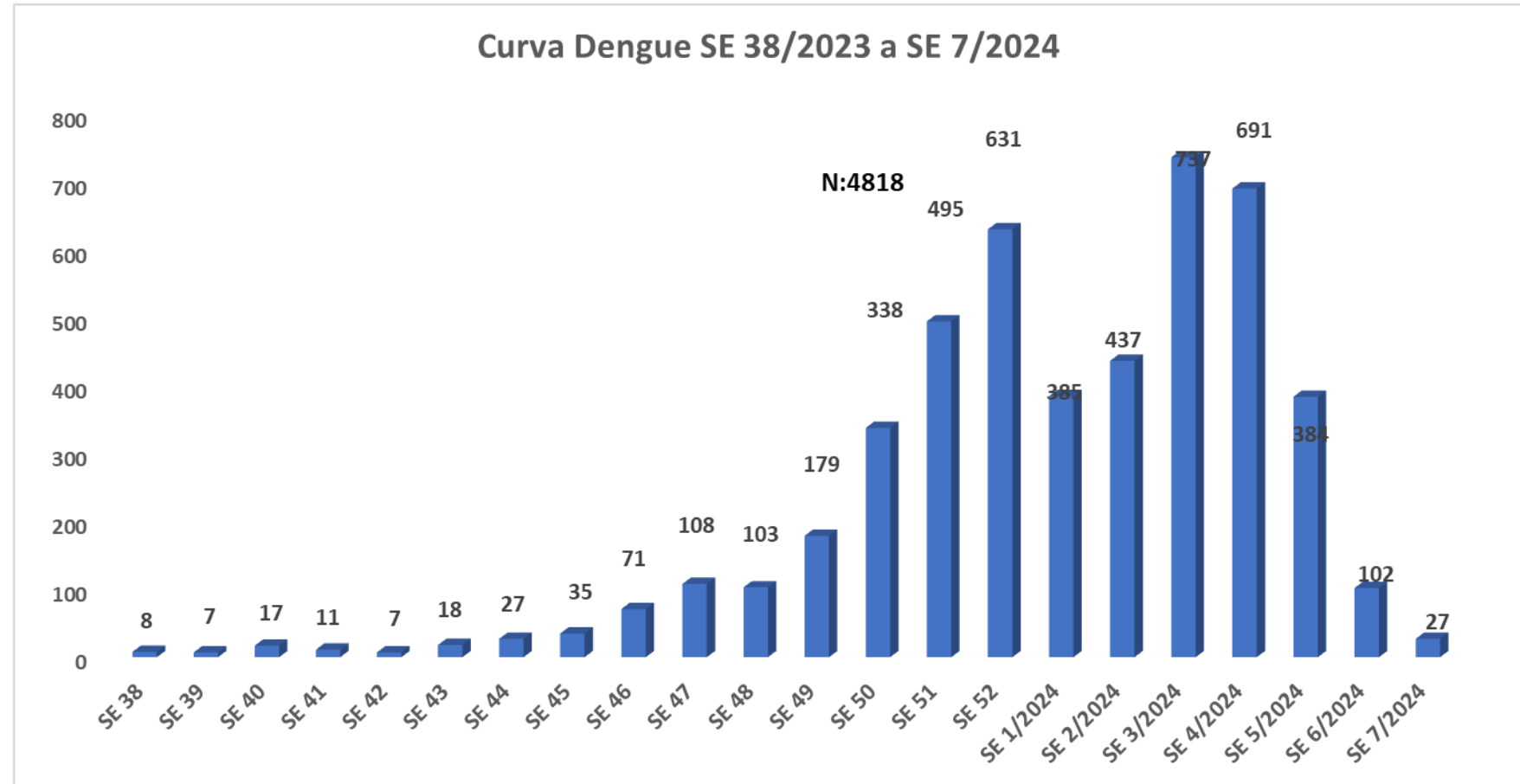


TABLA 4. CASOS DE DENGUE, DE LA SE 1 A LA SE 38/2023 a A LA SE 7/2024 POR DISTRITOS DE RESIDENCIA

VII REGION SANITARIA- ITAPUA

DISTRITOS	TOTAL
ENCARNACION	2692
CAMBYRETA	695
HOHENAU	229
TOMAS ROMERO PEREIRA	165
OBLIGADO	113
NATALIO	111
CORONEL BOGADO	108
SAN JUAN DEL PARANA	81
CAPITAN MIRANDA	65
FRAM	62
BELLA VISTA	56
JESUS	56
ITAPUA POTY	53
YATYTAY	51
EDELIRA	45
TRINIDAD	45
CARLOS ANTONIO LOPEZ	43
PIRAPO	25
CARMEN DEL PARANA	19
CAPITAN MEZA	18
SAN PEDRO DEL PARANA	18
MAYOR OTAÑO	12
SAN RAFAEL DEL PARANA	11
GENERAL ARTIGAS	10
NUEVA ALBORADA	9
SAN COSME Y DAMIAN	8
ALTO VERA	7
LA PAZ	7
GENERAL DELGADO	3
LEANDRO OVIEDO	1
Total general	4818

Los Distritos con mayor número de casos confirmados de Dengue en el Departamento de Itapúa son Encarnación con 2692 casos, Cambyreta 695 y Hohenau 229 casos, se observa en la Tabla

TABLA 5: NOTIFICACIONES Y CASOS DE DENGUE, DE LAS ULTIMAS 3 SEMANAS VII REGION SANITARIA- ITAPUA

DISTRITOS	CONFIRMADO	PROBABLE
ALTO VERA	1	
KARONAY	1	
BELLA VISTA	17	2
BELLA VISTA	1	
BUENA VISTA	2	
MARIA AUXILIADORA SUB URBANO	1	
PARQUE		1
SAN JUAN	1	
SAN PABLO		1
ZONA AKA KARAJA	2	
ZONA SANTA CLARA, VACAY 2 Y 4	1	
ZONA VACAY 10 Y 13	1	
ZONA VACAY 15	1	
ZONA VACAY 20	1	
ZONA VACAY 33	2	
CENTRO	4	
CAMBYRETA	22	41
12 DE OCTUBRE		1
ARROYO PORÁ SUB-URBANO	4	10
ARROYO VERDE		1
ASENT. AMANECER III		1
BARRERO GUASU	1	
CAMBYRETA CENTRO	2	7
CAMPICHUELO	1	1
COLONIA CAMBYRETA	1	1
ESPIRITU SANTO		1
JARDIN	1	2
LA AMISTAD	2	1
LAS MERCEDES		1
PADRE CARLOS WINKEL		1
SAN FRANCISCO	1	6
SAN JUAN	2	
SAN MIGUEL	6	3
SANTA LIBRADA	1	
CENTRO		2
CENTRAL		2
CAPITAN MEZA	2	7
CAPITAN MEZA KILOMETRO 16 A	1	
CAPITAN MEZA PUERTO-SUB URBANO		4
EDELIRA 1	1	
SAN PABLO		1
CENTRO		2

CAPITAN MIRANDA	1	17
ALBORADA 2		1
CALLE A SUR		1
CALLE B SUR		1
CALLE C NORTE		2
CALLE D SUR	1	
CENTRO		1
FRACCION SOZONIC		7
INMACULADA CONCEPCIÓN		3
YTORORO		1
CARLOS ANTONIO LOPEZ	16	
7 DE AGOSTO	3	
CAACUPEMI	2	
DEFENSORES DEL CHACO	4	
RESIDENCIAL	4	
SAN LORENZO	1	
SANTA LIBRADA	2	
CARMEN DEL PARANA		7
CONJUNTO HABITACIONAL		1
LOMA CLAVEL		1
SAN FRANCISCO DEL SUR		1
SAN ISIDRO		2
SAN MIGUEL		1
(en blanco)		1
CORONEL BOGADO		20
SAN ANTONIO		1
SAN BLAS		6
SANTA CLARA		6
SANTA LIBRADA		2
SANTA ROSA		3
TELLEZ CUE		1
CENTRO		1
EDELIRA	6	3
EDELIRA 21 PASO CARRETA	1	
EDELIRA 28	4	1
EDELIRA 59 AL 69		1
PIRAPEY 50 AL 65		1
URBANO	1	

ENCARNACION	43	100
4 POTRERO		2
8 DE DICIEMBRE	1	1
ARROYO PORA		1
ASENT. NUEVA ESPERANZA		1
BUENA VISTA	2	1
CARLOS ANTONIO LOPEZ	2	
CENTRO	2	7
CHAIPE	6	8
CHAIPEI	1	
CIUDAD NUEVA	2	2
CONAVI KILOMETRO 10 SUB-URBANO		1
CONAVI SANTO DOMINGO SUB-URBANO	1	1
GENERAL BERNARDINO CABALLERO		1
HOSPITAL	1	
INMACULADA CONCEPCIÓN		1
ITA ANGU'A		2
JUAN LEON MALLORQUIN		1
KENNEDY		1
LA CATEDRAL		3
LA PAZ		2
LA VICTORIA	2	2
MARIA AUXILIADORA		1
MBOI KA'E		1
NUEVA ESPERANZA		1
PACU KUA	1	2
SAGRADA FAMILIA	2	1
SAN ANTONIO	1	1
SAN BLAS	1	
SAN ISIDRO	4	4
SAN ISIDRO 1		1
SAN PEDRO	3	6
SAN ROQUE GONZALEZ	2	5
SANTA MARIA SANTILLAN	4	3
SANTO DOMINGO	1	
SD	1	6
ZONA ALTA	1	27
CENTRO	2	3

FRAM	2	2
8 DE DICIEMBRE		1
BARRIO OBRERO	1	
COLONIA FRAM	1	
ITAPE		1
GENERAL ARTIGAS		1
YUKYRAY		1
HOHENAU	13	31
ALTO JARDIN		4
ARMONIA	2	
CENTRO	3	9
CERRO KORA	1	
COLINAS DEL SUR		7
EL MIRADOR	1	1
JUVENTUD		1
LOS COLONOS		3
LUIS ALBERTO DEL PARANÁ	2	
OBRERO		1
PARQUE	2	3
SAN BLAS	1	1
SAN JOSE		1
(en blanco)	1	
ITAPUA POTY	3	
COLONIA ITAPÚA POTY	1	
EDELIRA 60	1	
SAN MIGUEL	1	

JESUS	2	2
CENTRO	2	
SANTA LIBRADA		1
CENTRO		1
LA PAZ		1
CENTRO		1
MAYOR OTAÑO	1	4
8 DE DICIEMBRE		2
DEFENSORES DEL CHACO		1
REPUBLICANO		1
CENTRO	1	
NATALIO	1	33
ESPIRITU SANTO		3
FLORIDA		1
JAKARE KUA		4
LA ESPERANZA		1
OBRERO		1
PUERTO TRIUNFO	1	2
PUERTO TRIUNFO SAN JOSE		1
SAN FRANCISCO		3
SAN JOSE		1
SANTA CECILIA		1
SANTA LIBRADA 1		1
SANTO DOMINGO 1RA. LINEA		3
TRIUNFO KILOMETRO 9		1
UNIDO		2
CENTRO		8
NUEVA ALBORADA	1	
CALLE A	1	
OBLIGADO	12	11
CENTRO	8	6
COLONIA CANTERA	1	
COLONIA OBLIGADO KILOMETRO 17		1
LA VICTORIA	1	
PAISAJES DEL SUR		1
PANAMBI	1	
TAJY		1
UNIVERSITARIO		1
VILLA GRACIELA		1
(en blanco)	1	

PIRAPO	2	4
CALLE 2		1
COLONIA PIRAPO KILOMETRO. 25		1
COM INDIG ÑU HOVY JAGUARASAPA		1
JAGUA RASAPA		2
SAN BLAS		1
SAN COSME Y DAMIAN		2
SAN FRANCISCO		1
CENTRO		1
SAN JUAN DEL PARANA	2	6
LA AZOTEA		1
SAN JUAN CENTRO		1
SANTA RITA		2
SANTA ROSA DEL GUAVIJU	1	
CENTRO	1	2
SAN PEDRO DEL PARANA		3
CENTRO		3
SAN RAFAEL DEL PARANA		4
NARANJITO SUB-URBANO		1
CENTRO		3
TOMAS ROMERO PEREIRA	3	18
BARRIO UNIDO		2
LAS MERCEDES		1
SAN ANTONIO 1		1
SAN BALTAZAR		1
SAN BLAS		1
SAN JOSE OBRERO	2	2
SAN JUAN	1	
VIRGEN DE FATIMA		2
VIRGEN DEL ROSARIO		2
(en blanco)		6
TRINIDAD	4	9
PRIMAVERA	1	
SAAN NICOLAS		1
SAN LORENZO		1
SAN MIGUEL	1	2
SAN PEDRO		2
TRINIDAD	1	
VILLA NUEVA		1
VILLA SANTA MARIA	1	2
YATYTAY	1	30
CENTRAL		2
JATYTAY KILOMETRO 13		3
JATYTAY KILOMETRO 16		7
SAN ISIDRO		1
SAN JOSE OBRERO	1	9
SAN MIGUEL		1
SAN RAMON		1
SANTA ROSA		1
CENTRO		1
Total general	155	358

GRAFICO 5. NUMERO TOTAL DE NOTIFICACIONES DE ZIKA DE LA SE 38 A LA SE 52/2023 VII REGION SANITARIA-ITAPUA

