

BOLETIN SEMANAL

ARBOVIROSIS

VI REGION SANITARIA-CAAZAPA

SE 1/2023 A SE 1/2024 (del 1 de enero 2023 al 6 de enero de 2024)

DESCRIPCION

Este boletín contiene información actualizada de la Situación Epidemiológica de Arbovirosis: Dengue, Zika y Chikungunya.

Los datos presentados, tienen como fuente principal la base nacional de la Vigilancia de Arbovirosis.

Consideraciones

El contenido de este boletín puede modificarse según la dinámica de la vigilancia de las Arbovirosis: Dengue, Chikungunya y Zika.

Las notificaciones de Arbovirosis se definen operacionalmente, en este boletín, a partir de la Resolución N° 0335/2023 "Criterios de definición de casos de arbovirosis: dengue, chikungunya y zika".

Remitirse a este documento oficial para conocer las definiciones epidemiológicas de caso, utilizados en este material.

ELABORADO POR LA UNIDAD EPIDEMIOLÓGICA REGIONAL

Epidemióloga Regional:

Lic. Ninfa Carolina Arévalos

Correo electrónico:

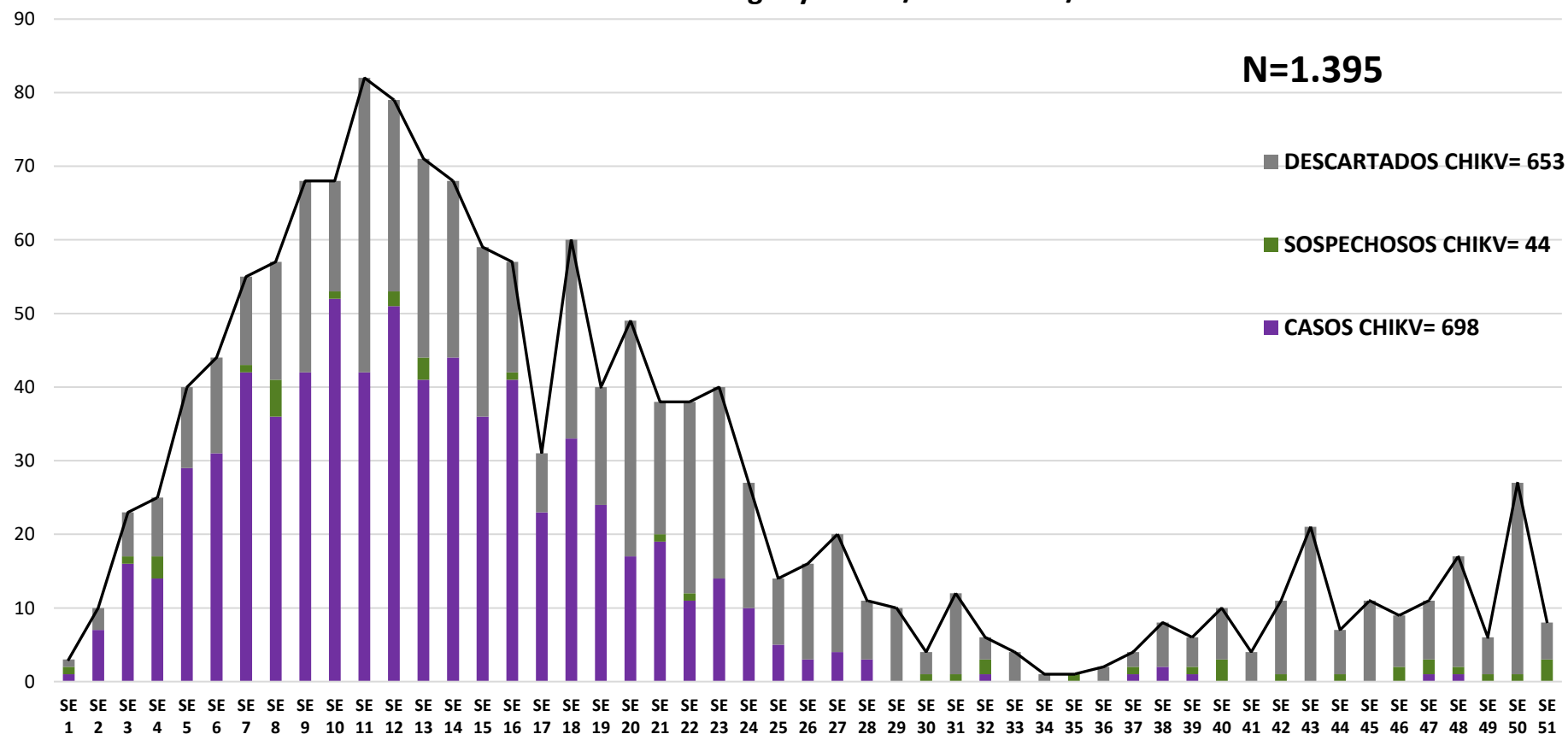
epidemiologia6taregion@gmail.com

Unidad Epidemiológica Regional: Sexta Región Sanitaria, Caazapá.

Oficina: Caazapá

GRAFICO 1. CURVA DE NOTIFICACIONES DE CHIKUNGUNYA. SE 1/2023 A SE 1 DEL 2024 VI REGION SANITARIA-CAAZAPA

Notificaciones de Chikungunya. SE 1/2023 a SE 1/2024



Desde la SE 1/2023 a la SE 1/2024 se acumularon **1.395** notificaciones de Chikungunya, de las cuales el **50%** (698/1.395) corresponden a casos **47%** (653/1.395) a descartados y **3%** (44/1.395) a sospechosos.

Se observó el pico máximo en la SE 11 (12 al 18 de marzo) con **82** notificaciones.

GRAFICO 2. CURVA DE CASOS DE CHIKUNGUNYA. SE 1/2023 A SE 1 DEL 2024 VI REGION SANITARIA-CAAZAPA

CURVA DE CASOS DE CHIKUNGUNYA. SE 1/2023A SE 1/2024

Desde la SE 1/2023 a la SE 1/2024 se acumularon **698** casos de Chikungunya, de las cuales el **46%** (320/698) corresponden a casos confirmados y **54%** (378/698) a casos probables.

Se observó el pico máximo en la **SE 10** (5 al 11 de marzo) con **52** casos.

En las últimas semanas no se registró caso confirmado ni probable.

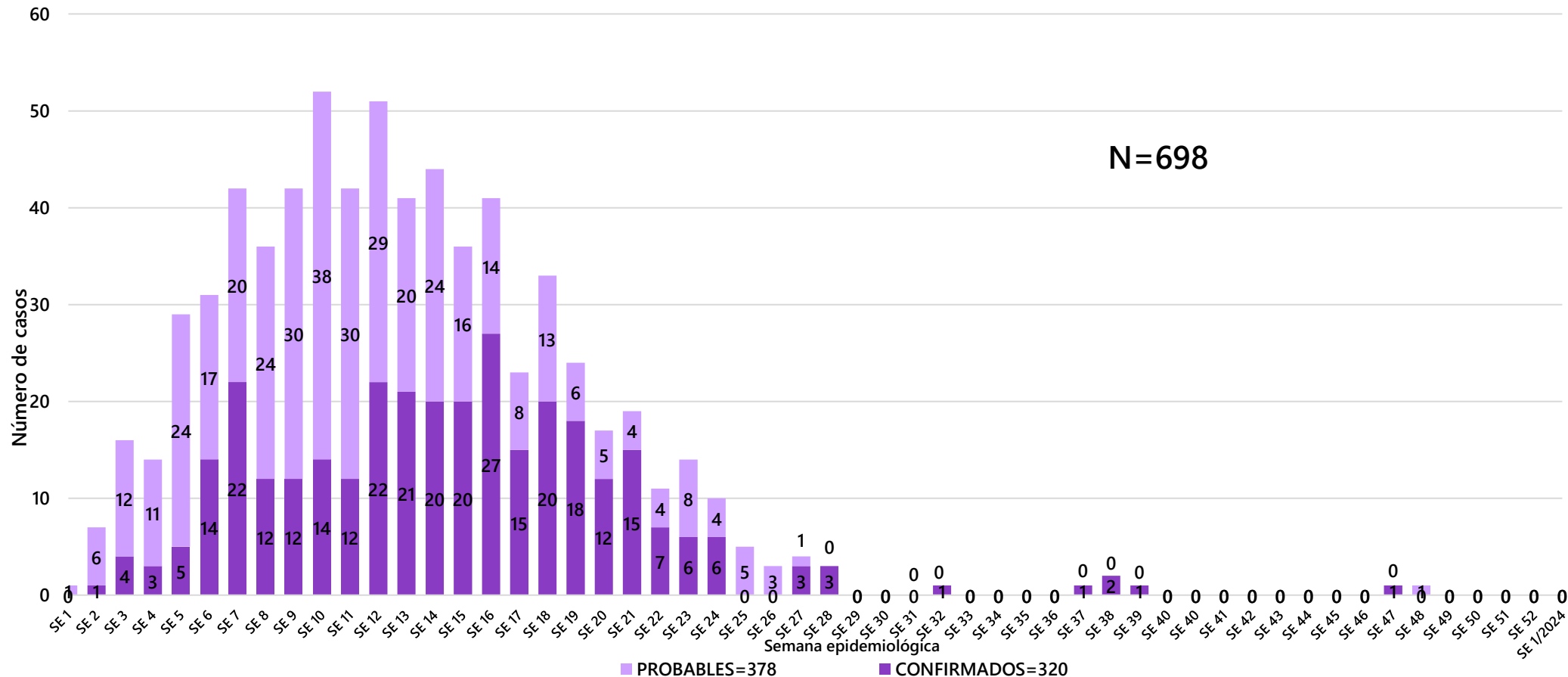


TABLA 1. CASOS ACUMULADOS DE CHIKUNGUNYA, DE LA SE 1/2023 A LA SE 1/2024 POR DISTRITOS Y BARRIOS DE RESIDENCIA

VI REGION SANITARIA-CAAZAPA

DISTRITOS	CASOS DE CHIKV	TOTALES
SAN JUAN NEPOMUCENO	180	180
ABAI	45	45
BUENA VISTA	19	19
CAAZAPA	311	311
MACIEL	19	19
MOISES BERTONI	9	9
TAVAI	56	56
YUTY	16	16
GENERAL HIGINIO MORINIGO	10	10
3 DE MAYO	13	13
FULGENCIO YEGROS	20	20
Total general	698	698

Distribución de casos de Chikungunya desde la **SE 1/2023 a SE 1/2024** por distrito de residencia. Todos los distritos del departamento de Caazapá registraron casos confirmados y probables. Los distritos con mayor número de casos son Caazapá con 311 y San Juan Nepomuceno con 180.

TABLA 2 . CASOS DE CHIKUNGUNYA, DE LAS ULTIMAS 3 SEMANAS SE 51, 52 Y 1/2024 POR DISTRITOS Y BARRIOS DE RESIDENCIA

VI REGION SANITARIA-CAAZAPA

En las últimas 3 SE- 51, 52 y 1/2024 se registra 10 notificaciones de chikungunya, que corresponden a los distritos de Abai, Buena Vista Caazapá, y Yuty.

No se registra caso confirmado ni probable en las últimas 3 semanas.

DISTRITOS	NOTIFICACIONES CHIK ULTIMAS 3 SEMANAS	CASOS DE CHIK ULTIMAS 3 SEMANAS
SAN JUAN NEPOMUCENO	0	0
ABAI	1	0
BUENA VISTA	1	0
CAAZAPA	6	0
MACIEL	0	0
MOISES BERTONI	0	0
TAVAI	0	0
YUTY	2	0
GENERAL HIGINIO MORINIGO	0	0
3 DE MAYO	0	0
FULGENCIO YEGROS	0	0
TOTALES	10	0

MAPAS DE DISTRIBUCIÓN DE CASOS CHIKUNGUNYA

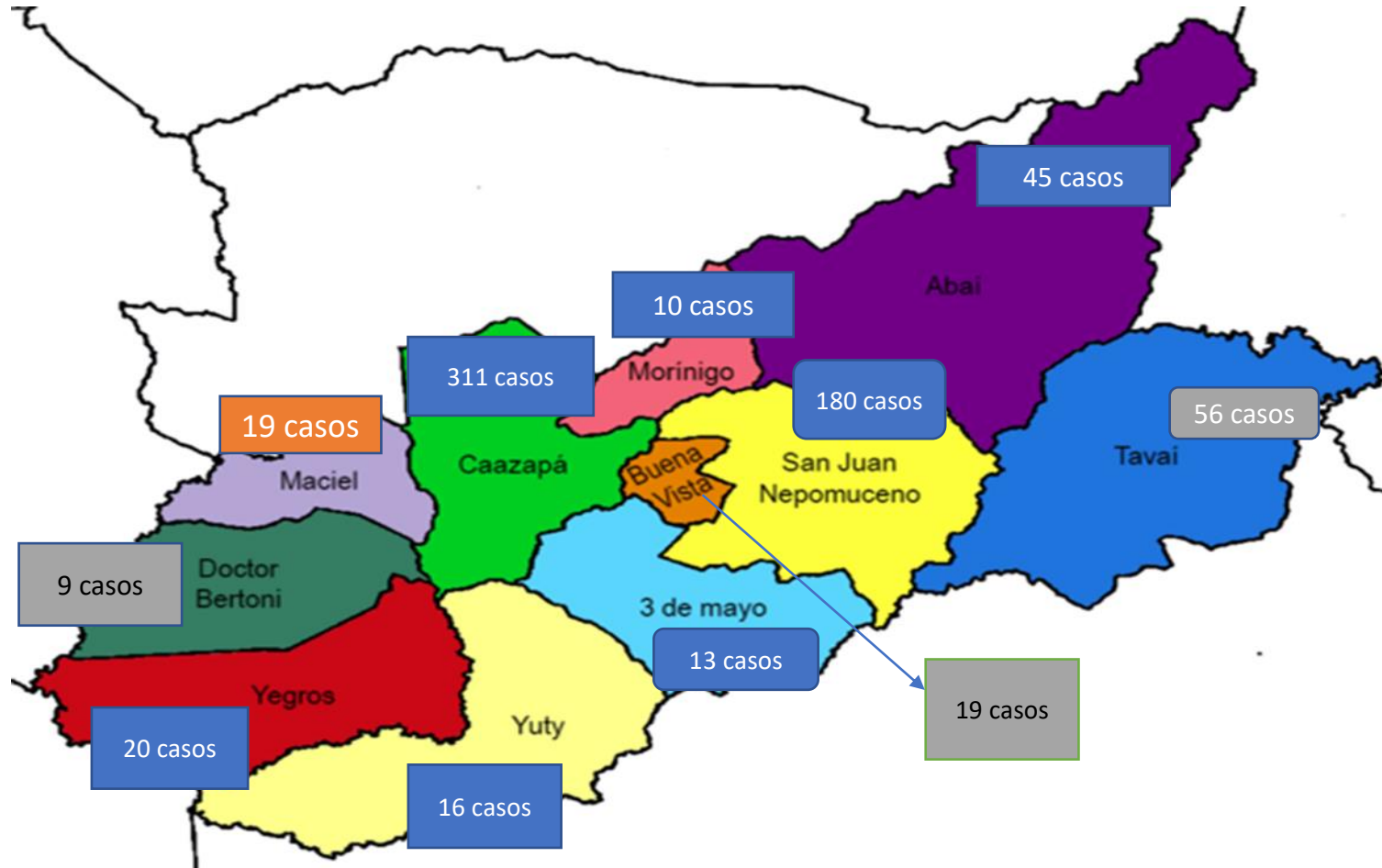


GRAFICO 3. NUMERO TOTAL DE NOTIFICACIONES DE DENGUE DE LA SE 1/2023 A LA SE 1/2024

Desde la SE 1/2023 a la SE 1/2024 se acumularon 1394 notificaciones de Dengue, de las cuales el 4% (62/1394) corresponden a casos, 33% (458/1394) a sospechosos y 63% (874/1394) a descartados.

En las últimas semanas se observa un aumento considerable en las notificaciones y casos confirmados y probables.

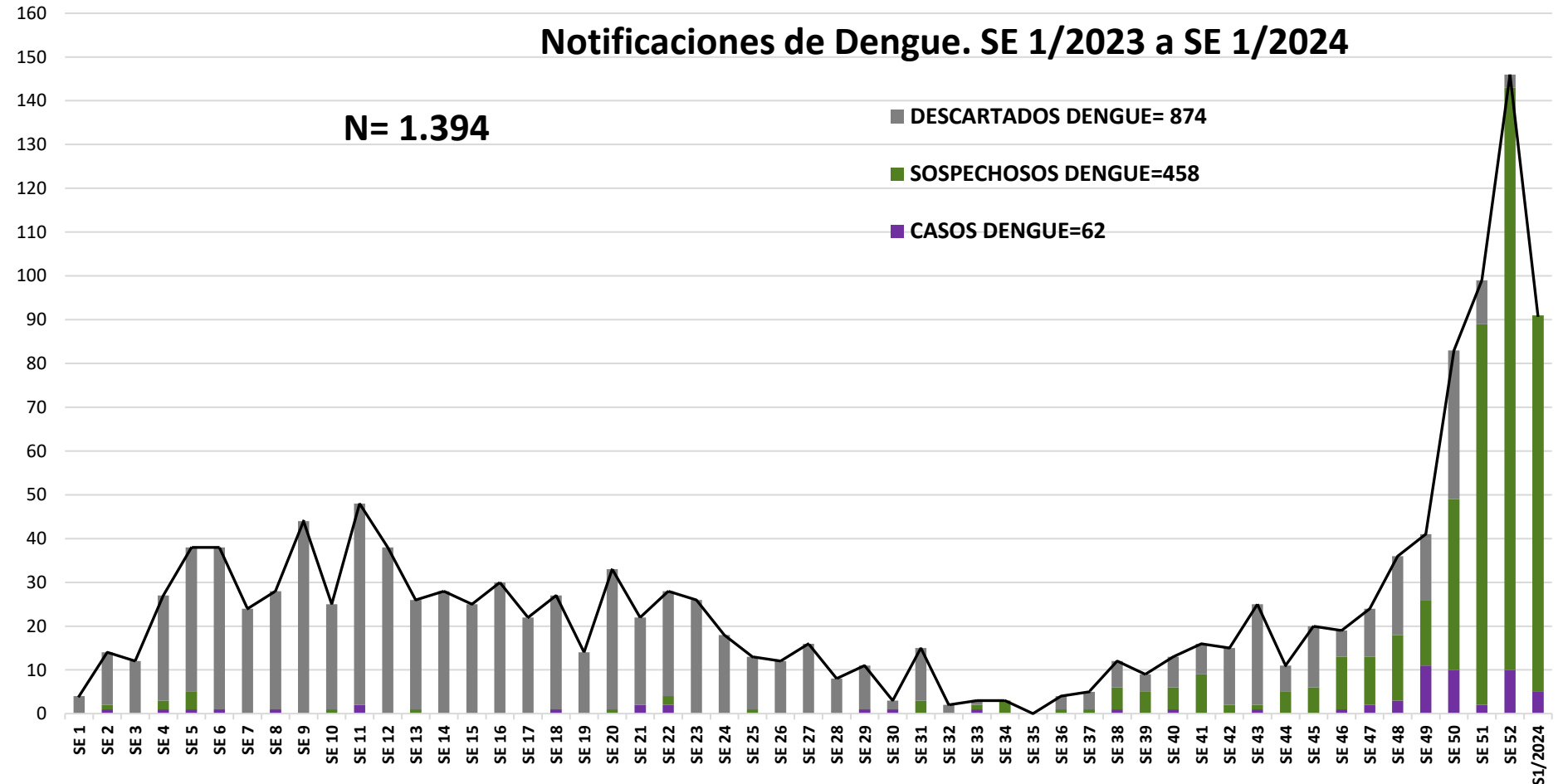


GRAFICO 4. NUMERO TOTAL DE CASOS DE DENGUE DE LA SE 1/2023 A LA SE 1/2024 VI REGION SANITARIA-CAAZAPA

En el departamento de Caazapá desde la SE- 1/2023 a SE- 1/2024 se acumularon **62 casos** de dengue de los cuales 58 % (36/62) confirmados y 42 % (26/62) probable.

Los casos se registran en los distritos de: Caazapá, Moisés Bertoni, Buena Vista, Tavaí, San Suan Nepomuceno, Abai, Maciel y Yuty.

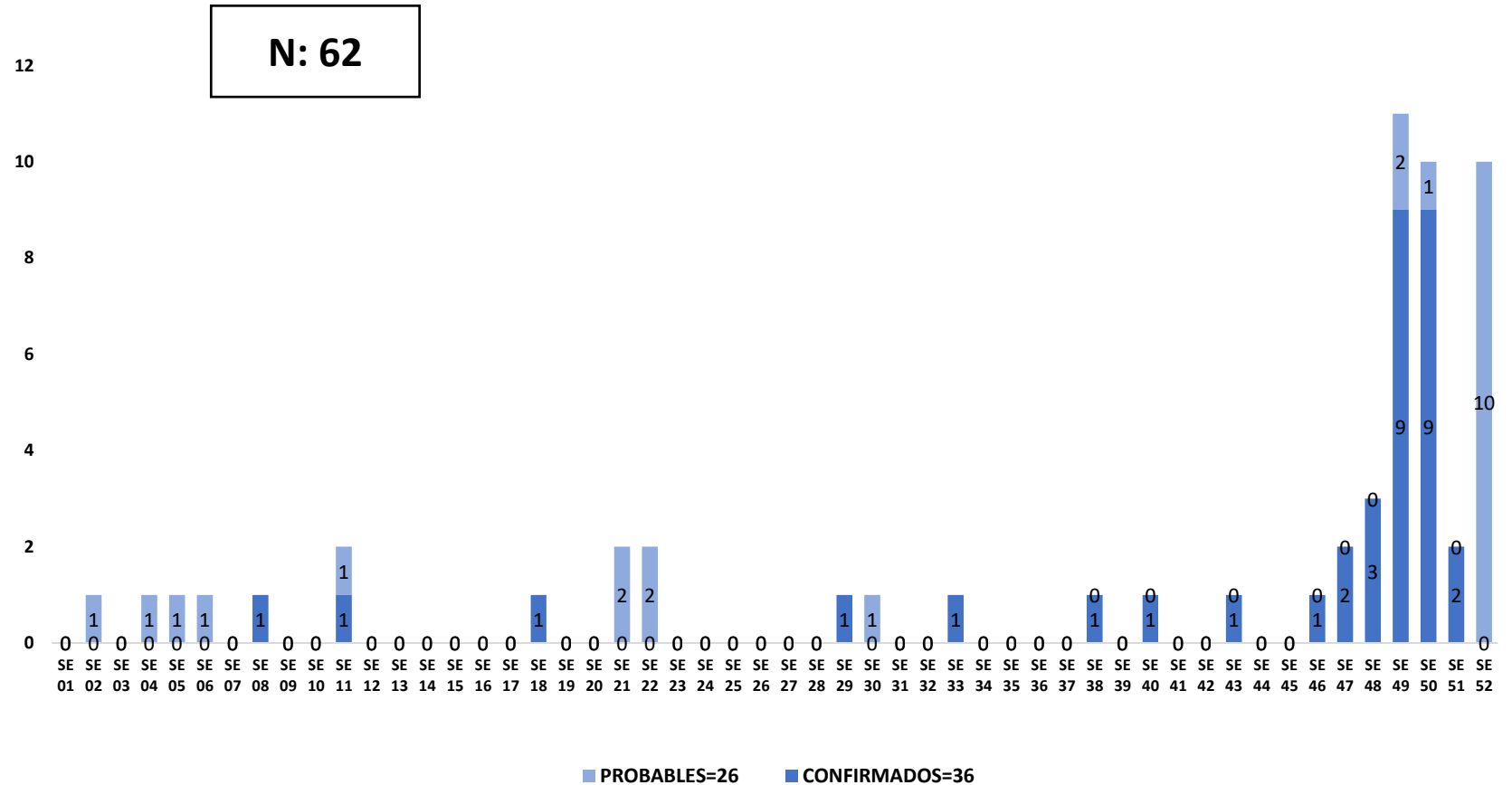


TABLA 3. CASOS DE DENGUE, DE LA SE 1/2023 A LA SE 1/2024 POR DISTRITOS DE RESIDENCIA VI REGION SANITARIA-CAAZAPA

BARRIOS O DISTRITOS	CASOS DE DENGUE	DENGUE-1	DENGUE-2	TOTALES
SAN JUAN NEPOMUCENO	3	3	4	10
ABAI	2	2		4
BUENA VISTA	0		1	1
CAAZAPA	18	9	5	32
MACIEL	2	1		3
MOISES BERTONI	2	1		3
TAVAI	4		2	6
YUTY	3			3
GENERAL HIGINIO MORINIGO	0			0
3 DE MAYO	0			0
FULGENCIO YEGROS	0			0
TOTALES	34	16	12	62

Desde la **SE- 1/2023** a **SE- 1/2024** se registraron **62 casos de dengue confirmados y probables**.

Con aislamiento viral DEN -1 **16 casos** y DEN -2 **12 casos**

En la tabla 3: se observan los casos por distrito de residencia el mayor número de casos se observa en el distrito de Caazapá con 32 casos, seguido de San Juan Nepomuceno con 10 casos.

TABLA 4: NOTIFICACIONES Y CASOS DE DENGUE, DE LAS ULTIMAS 3 SEMANAS VI REGION SANITARIA-CAAZAPA

En las últimas 3 **SE- 51, 52 y 1/2024** se registraron 312 notificaciones.

Se observa un aumento considerable en las notificaciones y todos los distritos cuentan con casos sospechosos.

Se registró 14 casos nuevos en las últimas semanas

DISTRITOS	NOTIFICACIONES DENGUE ULTIMAS 3 SEMANAS	CASOS DE DENGUE ULTIMAS 3 SEMANAS
SAN JUAN NEPOMUCENO	62	1
ABAI	35	1
BUENA VISTA	5	0
CAAZAPA	104	9
MACIEL	8	1
MOISES BERTONI	8	0
TAVAI	7	0
YUTY	53	2
GENERAL HIGINIO MORINIGO	10	0
3 DE MAYO	9	0
FULGENCIO YEGROS	11	0
TOTALES	312	14

GRAFICO 5. NUMERO TOTAL DE NOTIFICACIONES DE ZIKA DE LA SE 1 A LA SE 52/2023 VI REGION SANITARIA-CAAZAPA

Desde la SE 1 a la SE 52
se registra 1 caso
descartado de Zika.

