

Sala de Situación

Arbovirosis

Dengue, Chikungunya y Zika

Año 2024

Datos actualizados a SE 05 (03 de Febrero)

Fecha de publicación: 09 de febrero del 2024

Programa de Enfermedades Vectoriales

Dirección de Vigilancia de Enfermedades Transmisibles

NIVEL PAIS

ARBOVIROSIS – DATOS ACUMULADOS (SE 38/2023 a SE 5/2024)

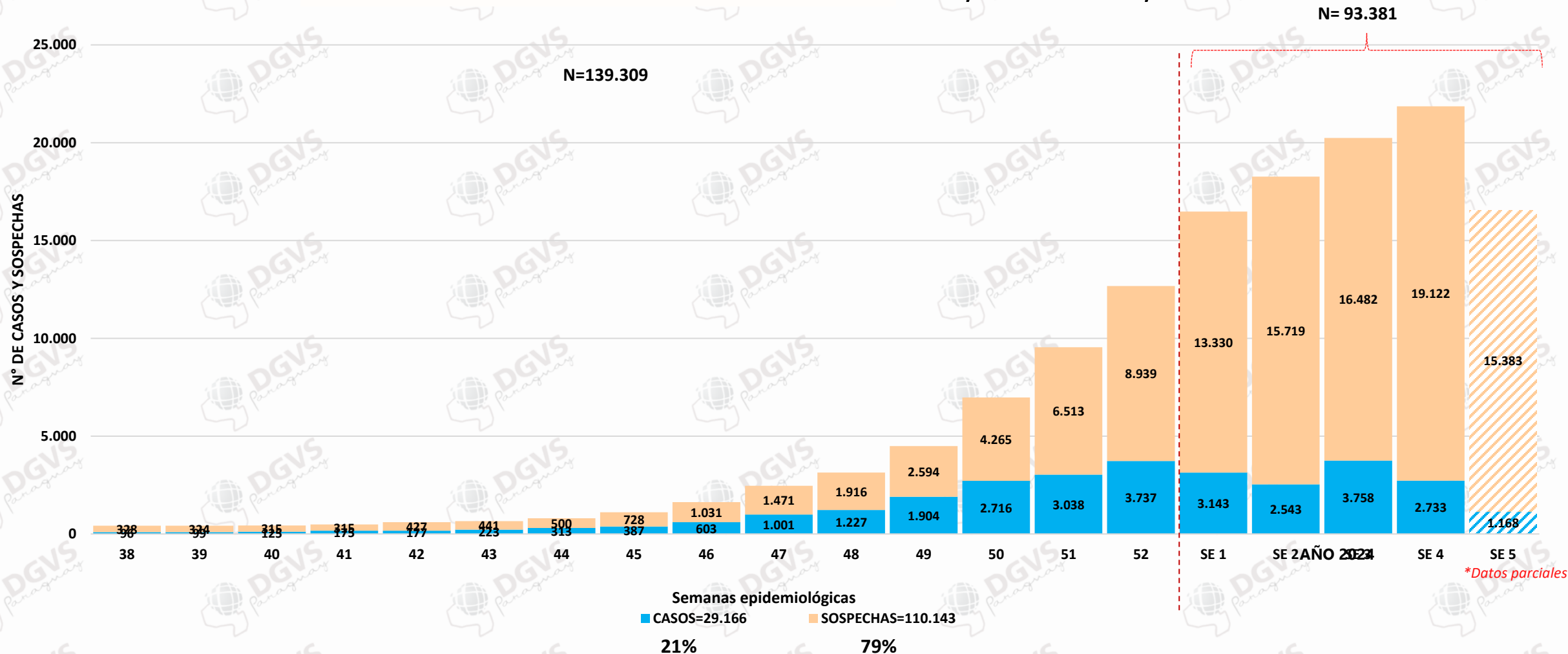
CLASIFICACIÓN	Nº CASOS	%
TOTAL DE CASOS	141.162	87%
CASOS CONFIRMADOS	19.602	14%
CASOS PROBABLES	9.564	7%
CASOS SOSPECHOSOS	111.996	79%
DESCARTADOS	20.770	13%
TOTAL DE NOTIFICACIONES	161.932	100%

DENGUE – ÚLTIMAS TRES SEMANAS (SE 3, 4 y 5/2024)

CLASIFICACIÓN	SE 03	SE 04	SE 05	ÚLTIMAS TRES SE	%
TOTAL DE CASOS	20.240	21.885	16.551	58.646	94%
CASOS CONFIRMADOS	3.251	2.206	707	6.164	11%
CASOS PROBABLES	507	527	461	1.495	2%
CASOS SOSPECHOSOS	16.482	19.122	15.383	50.987	87%
DESCARTADOS	2.262	1.312	471	4.045	6%
TOTAL DE NOTIFICACIONES	22.502	23.167	17.022	62.691	100%

Dengue

CASOS Y SOSPECHAS DE DENGUE A NIVEL PAIS – SE 38/2023 A SE 05/2024



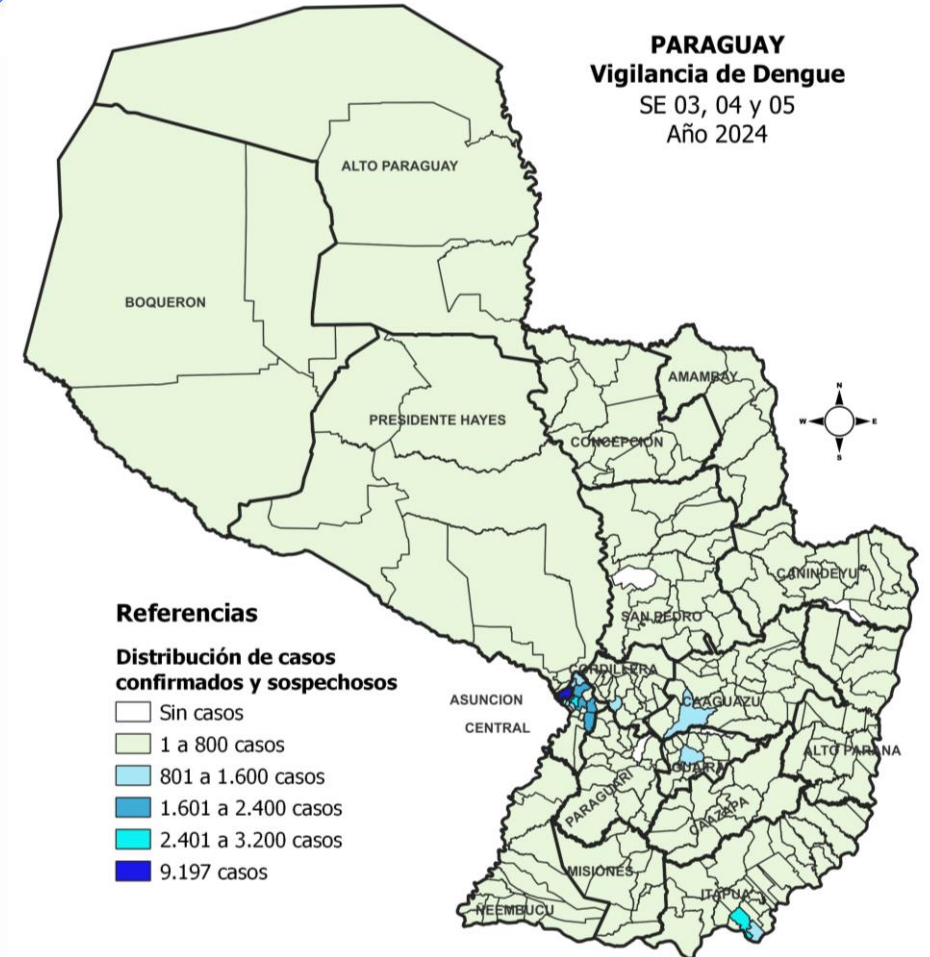
Dengue

ÚLTIMAS TRES SEMANAS (SE 03, SE 04 y SE 05/2024)

CASOS, SOSPECHAS E INCIDENCIA DE DENGUE POR DEPARTAMENTO

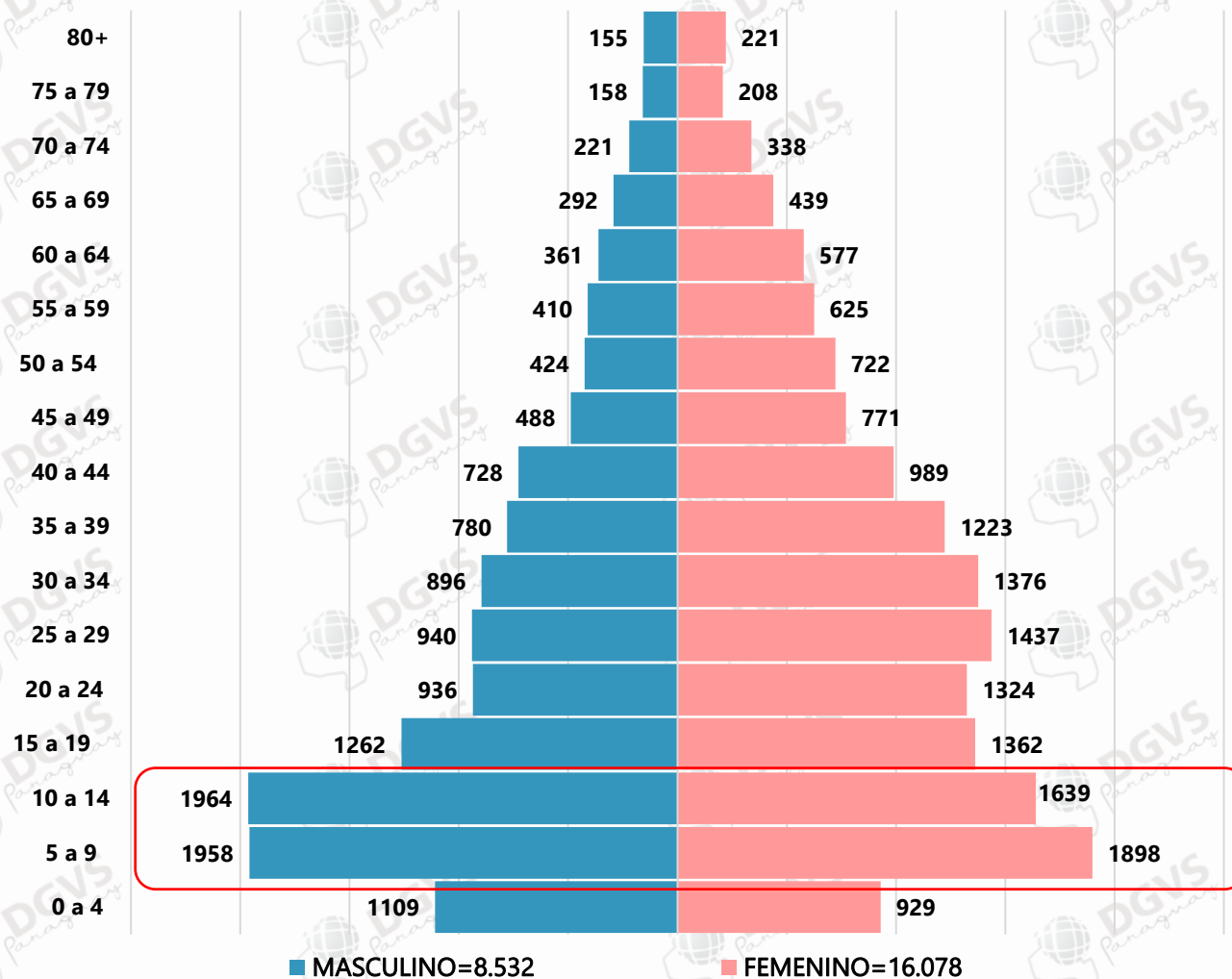
DEPARTAMENTOS	CONF	PROB	TOTAL CASOS	SOSP	TOTAL NOTIF	INCIDENCIA	%
CENTRAL	1.956	462	2.418	20.899	23.317	1.001	40%
ASUNCION	1.016	247	1.263	8.053	9.316	1.788	16%
ITAPUA	1.011	422	1.433	5.652	7.085	1.102	12%
PARAGUARI	339	64	403	2.758	3.161	1.202	5%
CAAGUAZU	148	16	164	2.322	2.486	427	4%
CORDILLERA	667	24	691	1.795	2.486	770	4%
SAN PEDRO	48	13	61	2.061	2.122	471	4%
GUAIRA	279	43	322	1.374	1.696	722	3%
ALTO PARANA	180	11	191	1.678	1.869	216	3%
PTE. HAYES	132	91	223	979	1.202	891	2%
CANINDEYU	19	21	40	838	878	354	1%
CAAZAPA	9	14	23	663	686	344	1%
MISIONES	73	14	87	529	616	462	1%
ÑEEMBUCU	17	42	59	443	502	547	1%
CONCEPCION	121	6	127	547	674	253	1%
AMAMBAY	143	0	143	219	362	201	1%
BOQUERON	5	3	8	102	110	156	0%
ALTO PARAGUAY	1	2	3	75	78	404	0%
TOTAL	6.164	1.495	7.659	50.987	58.646	776	100%

- 85% de los casos provienen de Central, Itapúa, Asunción, Cordillera, Paraguari y Guairá.
- Todas las regiones, registran casos en las últimas tres semanas epidemiológicas.
- Incidencia calculada sobre casos + sospechas / 100.000 habitantes.
- **Sistema HIS:** Todas las regiones registran cargas. El promedio de carga en las últimas tres semanas es de 11.400 notificaciones (SE03 10.579, SE04 12.612 y SE05 11.093 notificaciones). Del total de notificaciones el 58% (34.284/58.646) fueron cargados mediante el sistema HIS.



Dengue

CARACTERIZACIÓN CASOS POR GRUPO ETAREO Y SEXO— SE 38/2023 A SE 05/2024.



No se incluyen 6 casos de SD en las variables sexo y edad.

El 55% (16.078/29.166) de los casos corresponden al sexo femenino.

Las franjas etarias más afectadas son las de 5 a 9 años con 3.856 casos seguido de 10 a 14 años con 3.603 casos.

El 26% (7.459/29.166) de los casos se concentran en la franja de 5 a 14 años de edad.

Dengue

DATOS ACUMULADOS SE 38/2023 a SE 05/2024

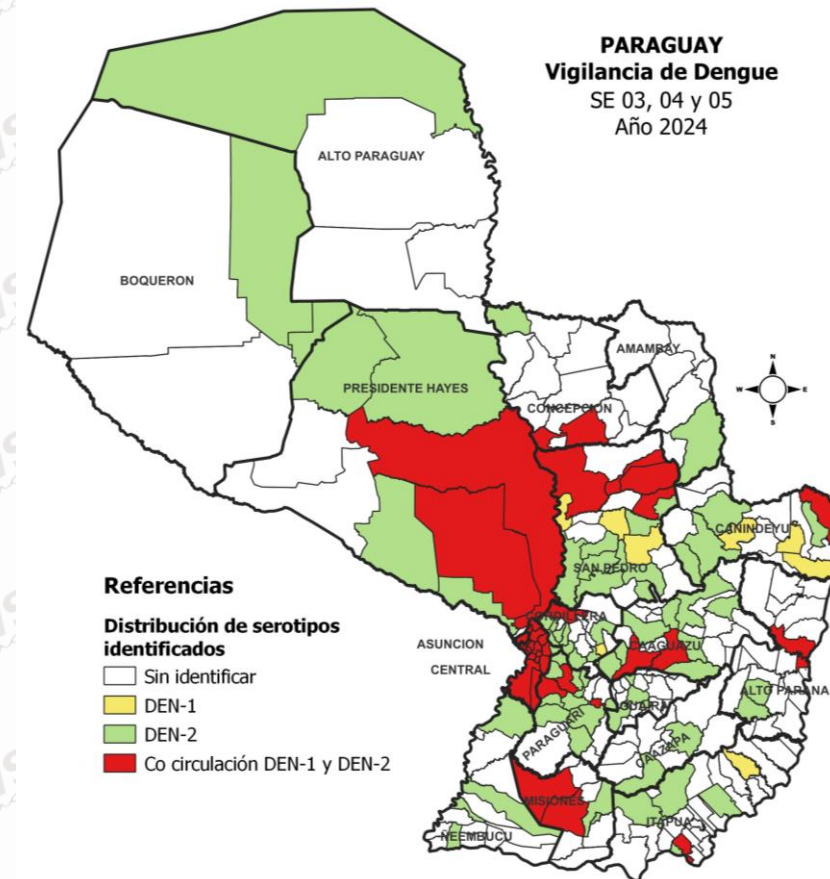
DEN-1	DEN-2	TOTAL
1.369	7.637	9.006

Del total de muestras procesadas en el año, el 85% corresponden a DEN-2.

DEPARTAMENTOS	DENGUE-1	DENGUE-2	TOTAL
CENTRAL	459	3.912	4.371
ASUNCION	74	1.011	1.085
CAAGUAZU	181	684	865
PARAGUARI	53	489	542
PTE. HAYES	76	431	507
SAN PEDRO	244	225	469
ITAPUA	52	223	275
ÑEEMBUCU	45	218	263
CORDILLERA	22	163	185
GUAIRA	22	109	131
CANINDEYU	64	37	101
ALTO PARANA	25	23	48
CONCEPCION	12	29	41
MISIONES	17	23	40
CAAZAPA	17	18	35
BOQUERON	4	23	27
ALTO PARAGUAY	1	16	17
AMAMBAY	1	3	4
TOTAL	1.369	7.637	9.006

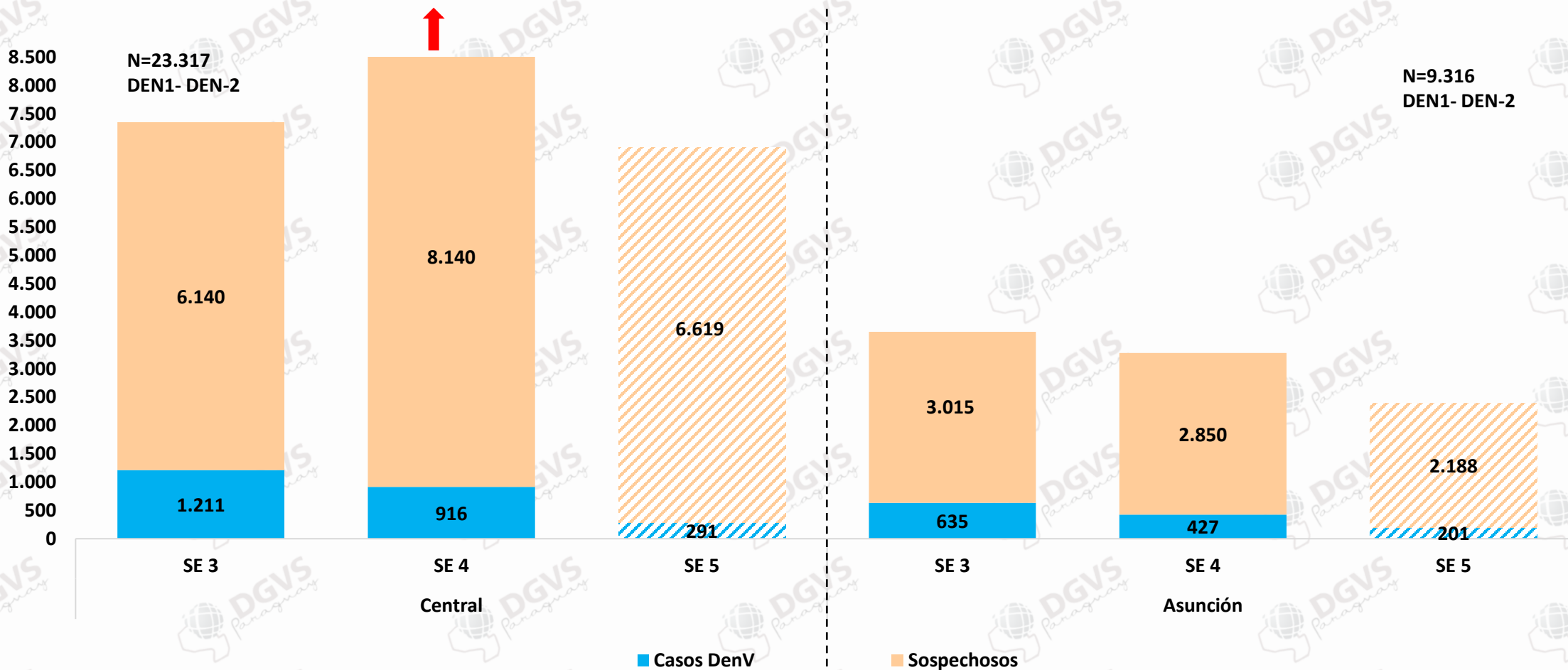
CIRCULACION DE SEROTIPOS DE DENGUE – ULTIMAS 3 SEMANAS (SE 03 a SE 05 – 2024)

DEPARTAMENTOS	DENGUE-1	DENGUE-2	TOTAL
CENTRAL	96	940	1.036
ASUNCION	20	253	273
PARAGUARI	8	200	208
CAAGUAZU	26	103	129
PTE. HAYES	17	106	123
ALTO PARANA	22	18	40
SAN PEDRO	10	28	38
CORDILLERA	2	24	26
CANINDEYU	7	8	15
ÑEEMBUCU	0	15	15
MISIONES	3	11	14
ITAPUA	2	7	9
CONCEPCION	2	7	9
GUAIRA	0	5	5
BOQUERON	0	4	4
CAAZAPA	0	3	3
ALTO PARAGUAY	0	1	1
AMAMBAY	0	1	1
TOTAL	215	1.734	1.949



Dengue

CASOS POR EJES – ULTIMAS 3 SEMANAS (SE 03 A SE 05/2024) – EJE METROPOLITANO



Dengue

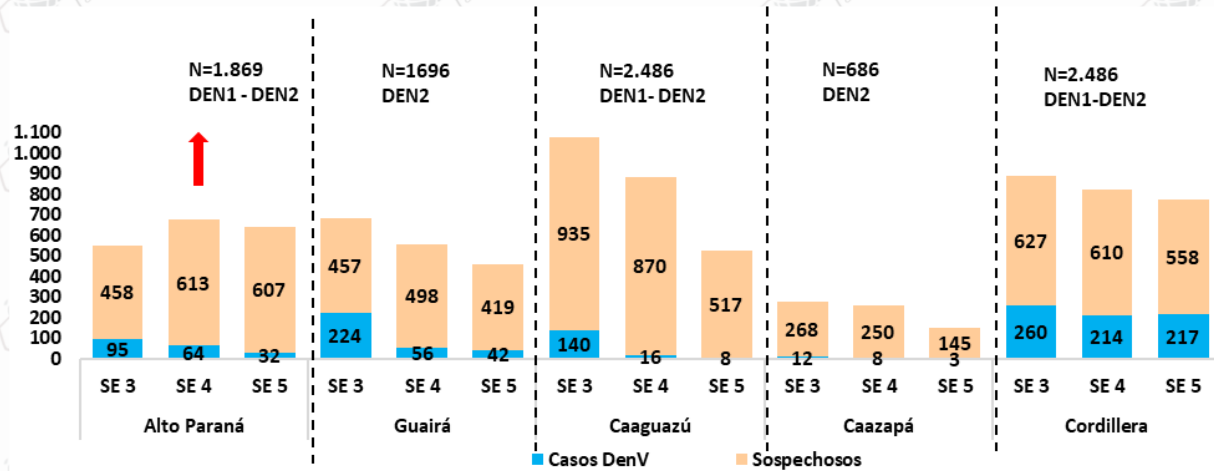
CLASIFICACIÓN POR EJES – ULTIMAS 3 SEMANAS (SE 03 A SE 05/2024)



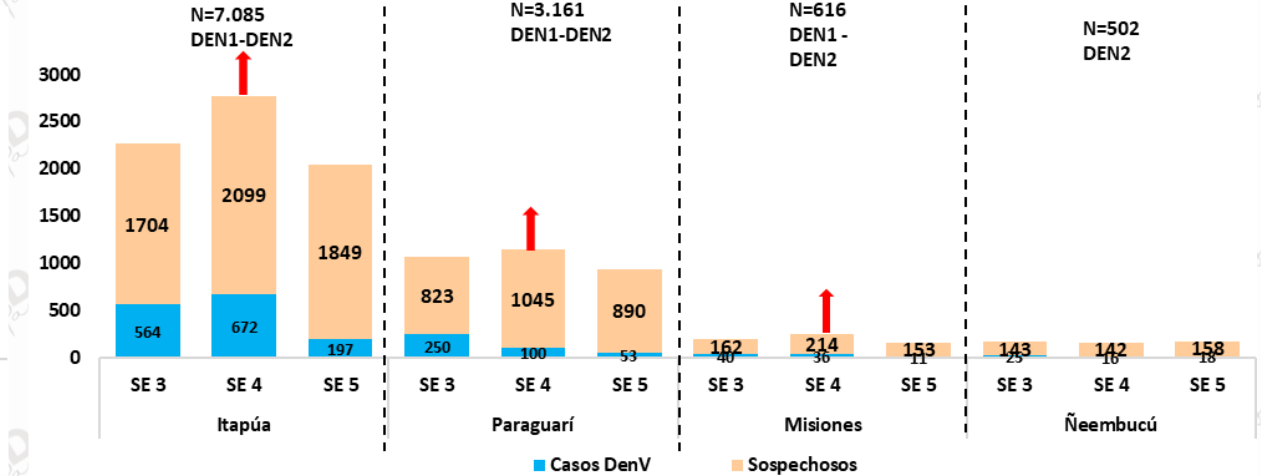
PARAGUAI
TESÁI HA TEKO
PORÁVE
MOTENONDEHA



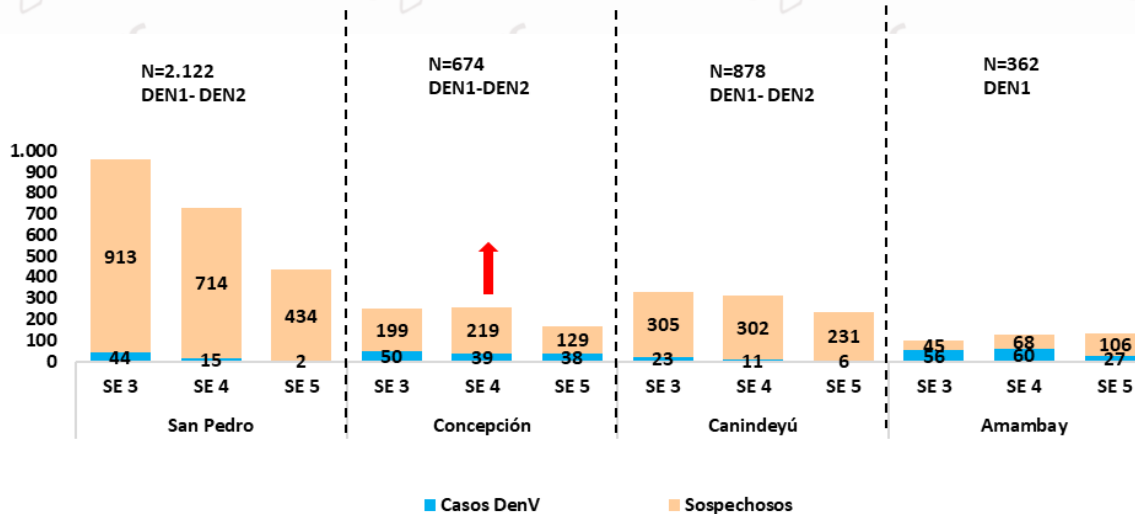
EJE CENTRO-ESTE



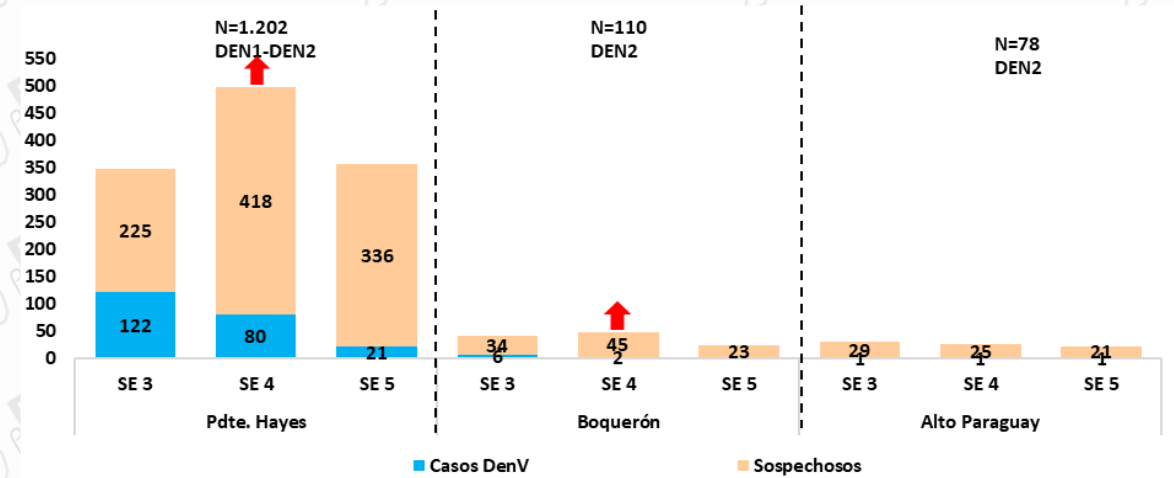
EJE SUR



EJE NORTE



EJE CHACO

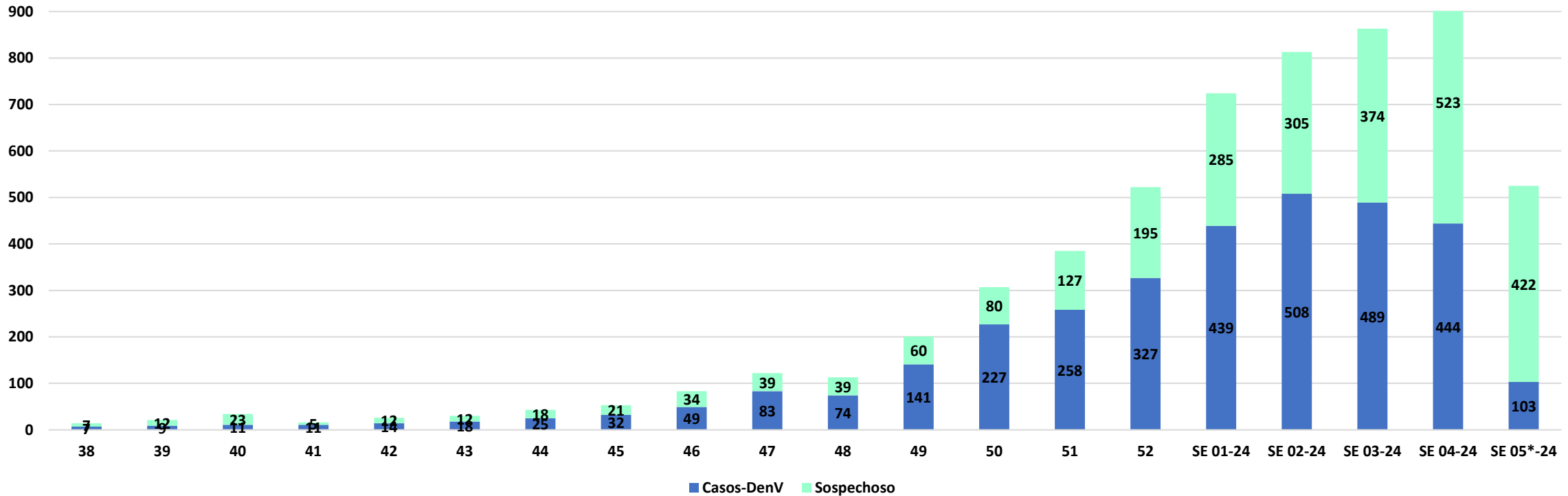


Hospitalizados según clasificación. Confirmados y Probables por Dengue y Sospechosos.

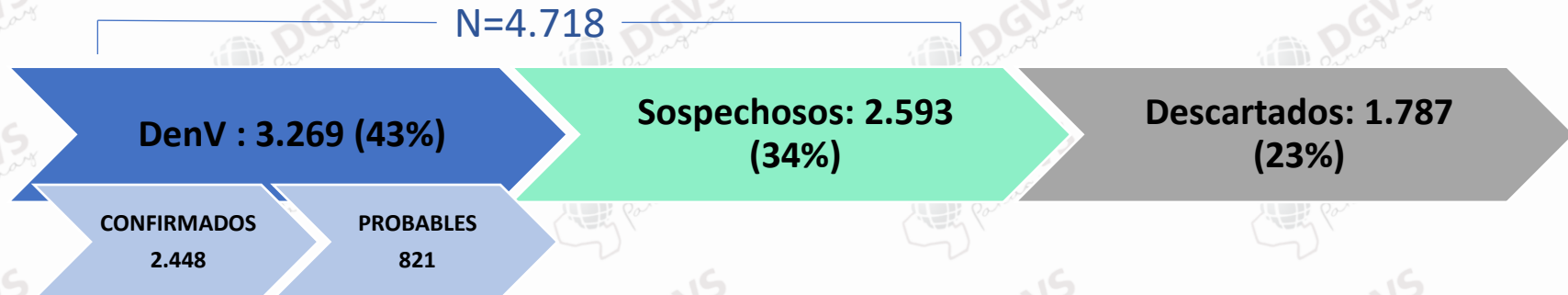
SE 38/2023 a la SE 05/2024. Paraguay. Año 2024



PARAGUÁI
TESÁI HA TEKO
PORÁVE
MOTENONDEHA



Hospitalizados Notificados
(SE 38/23 a la SE 05*/24):
7.649



Dirección General de Vigilancia de la Salud | Dirección de Vigilancia y Respuesta a Emergencias en Salud Pública | Año 2024

*Los datos están sujetos a modificaciones, según la dinámica de clasificación final.

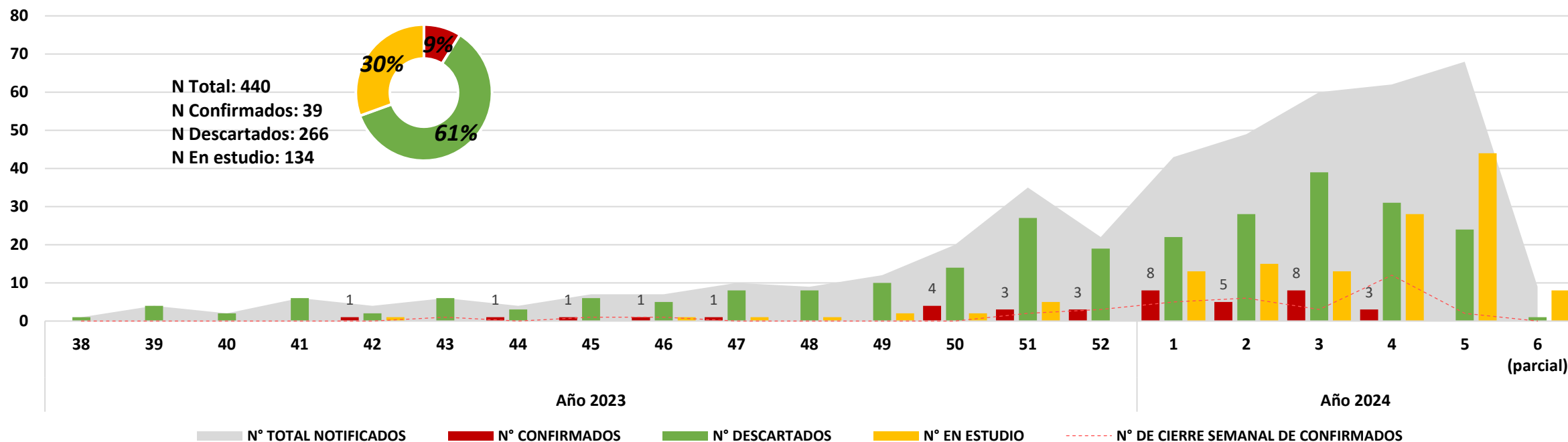
Vigilancia de la Mortalidad

Dirección de Vigilancia y Respuesta a Emergencias en Salud

Resumen fallecidos Dengue

N° de fallecidos según clasificación final y cierre de confirmados según SE de defunción.

Periodo: SE 38 - 2023 a SE 06* - 2024. Paraguay 2024



Observación: las semanas están distribuidas según la fecha de defunción de cada caso notificado. Los cierres son retrospectivos y se distribuyen según las fechas de cierres.

- ✓ Desde el inicio del brote registraron **39 defunciones confirmadas por DENV** a nivel país.
- ✓ Entre las SE 5 y 6 se han confirmado **3 defunciones** por Dengue.
- ✓ En la SE 6 se han descartado **64 defunciones**.

Material elaborado por equipos técnicos de:



DIVET

Dirección de Vigilancia de Enfermedades Transmisibles
DGVS - MSPBS



DIRECCIÓN DE VIGILANCIA Y RESPUESTA A EMERGENCIAS EN SALUD PÚBLICA



DIRECCIÓN DEL CENTRO NACIONAL DE INFORMACIÓN EPIDEMIOLÓGICA Y VIGILANCIA DE LA SALUD
DGVS - MSPBS



Programa Nacional de Enfermedades Vectoriales



VIGILANCIA DE LA MORTALIDAD



VE y C - DGVS
Vigilancias Especiales y Centinela

Paraguay