

# BOLETIN SEMANAL

# ARBOVIROSIS

## I REGION SANITARIA- CONCEPCION

**SE 38/2023 A SE 9/2024**

**(del 17 de SETIEMBRE 2023 al 02 de MARZO de 2024)**

## Descripción

Este boletín contiene información actualizada de la Situación Epidemiológica de Arbovirosis: Dengue, Zika y Chikungunya.

Los datos presentados, tienen como fuente principal la base nacional de la Vigilancia de Arbovirosis.

## Consideraciones

El contenido de este boletín puede modificarse según la dinámica de la vigilancia de las Arbovirosis: Dengue, Chikungunya y Zika.

Las notificaciones de Arbovirosis se definen operacionalmente, en este boletín, a partir de la Resolución N° 0335/2023 “Criterios de definición de casos de arbovirosis: dengue, chikungunya y zika”.

Remitirse a este documento oficial para conocer las definiciones epidemiológicas de caso, utilizados en este material.

## ELABORADO POR LA UNIDAD EPIDEMIOLÓGICA REGIONAL

### Epidemiólogo Regional:

Lic. Luciana Echeverría Acosta

### Correo electrónico:

uerconcepcion@gmail.com

**Unidad Epidemiológica Regional:** primera Región Sanitaria, Concepción.

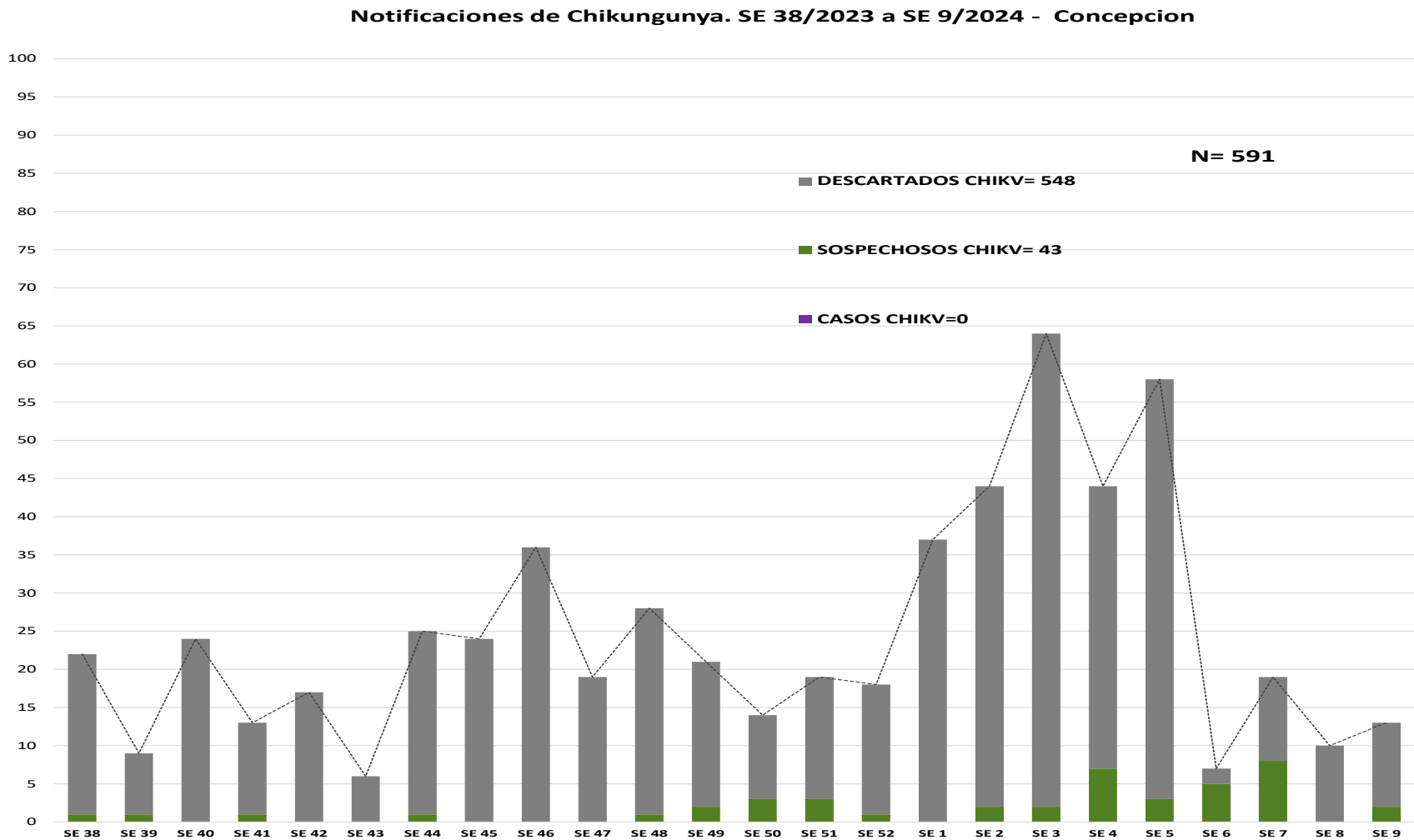
**Oficina:** Concepción.

# GRÁFICO 1. CURVA DE NOTIFICACIONES DE CHIKUNGUNYA. . SE 38/2023 A SE 9/2024 I REGION SANITARIA-CONCEPCION

Desde la SE 38/2023 a la SE 9/2024 se acumularon 591 notificaciones de Chikungunya, de las cuales el 7% (43/591) corresponden a casos sospechosos y 93% (548/591) a descartados, en el departamento no se cuenta con casos confirmados.

Se observó el pico máximo de en la SE 05/2024 28/01 al 03/02 ) con 64 notificaciones.

En las últimas semanas se observó una tendencia ascendente de notificaciones.



## GRÁFICO 2. CURVA DE CASOS DE CHIKUNGUNYA. SE 38/2023 A SE 9 DEL 2024 I REGION SANITARIA-CONCEPCION

Desde la SE 38/2023 a la SE 9 no se tiene casos confirmado de chikungunya de en el departamento

## TABLA 2 . CASOS DE CHIKUNGUNYA, DE LAS ULTIMAS 3 SEMANAS SE ,07, 08 Y 09/2024 POR DISTRITOS Y BARRIOS DE RESIDENCIA I REGION SANITARIA-CONCEPCION

En las ultimas 3 semanas se tuvo 39 notificaciones de chikungunya la mayoría del distrito de Concepción, no se registraron casos confirmados

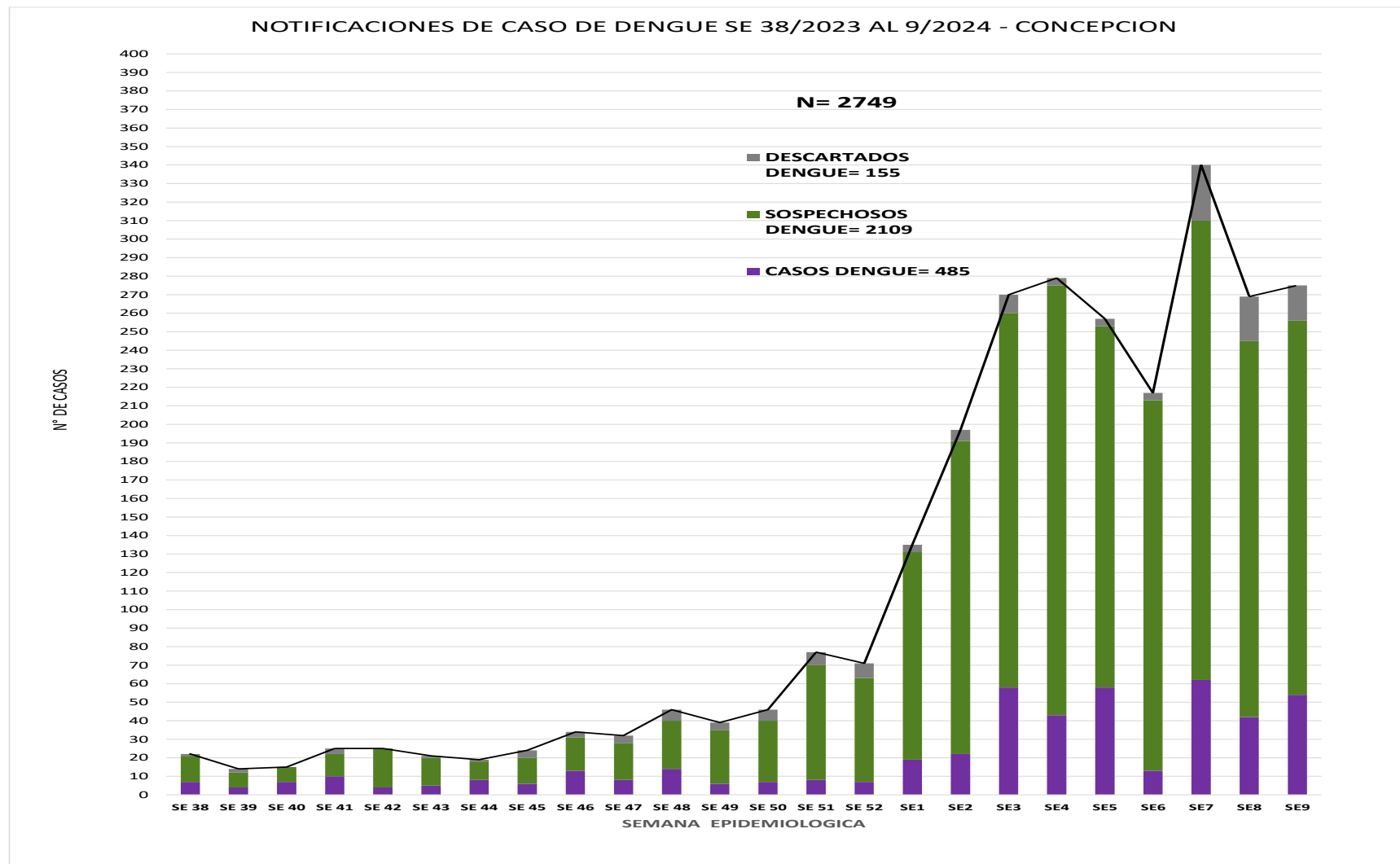
DISTRITOS	BARRIOS	NOTIFICACIONES CHIK ULTIMAS 3 SEMANAS	CASOS DE CHIK ULTIMAS 3 SEMANAS
CONCEPCION	CAACUPEMI, CANDIDO SILVA, CENTRO, COSTA FERREIRA, INMACULADA, KO'E PORA, MARIA AUXILIADORA, ROMERO POTRERO, RINCON'I, SAN ANTONIO, SAN BLAS, SAN FRANCISCO, SAN LUIS, SAN NICOLAS, SAN ROQUE, SANTO DOMINGO, VILLA ARMANDO	31	
BELEN	PEGUAHOMI, SANTA CECILIA, SANTA ELENA, SANTO DOMINGO, VIRGEN DE LA PAZ	5	
YVY YAU	SANTO DOMINGO	2	
LORETO	CAÑADA LA PAZ	2	
AZOTEY	SANTA ANA	1	
PASO HORQUETA	COLONIA CORONEL MONGELOS	1	
<b>TOTALES</b>		<b>42</b>	

## GRÁFICO 3. CURVA DE NOTIFICACIONES DE DENGUE. SE SE 38/2023 A LA SE 9/2024 I REGION SANITARIA-CONCEPCION

Desde la SE 38/2023 a la SE 9/2024 se acumularon 2749 notificaciones de Dengue, de las cuales el 18% (485/2749) corresponden a casos confirmados, 77% (2109/2749) a sospechosos y 6% (155/2749) a descartados.

Se observó el pico máximo de en la SE 7/2024 (11 al 17 de febrero) con 340 notificaciones.

En las últimas semanas se observó una tendencia descendente de notificaciones.

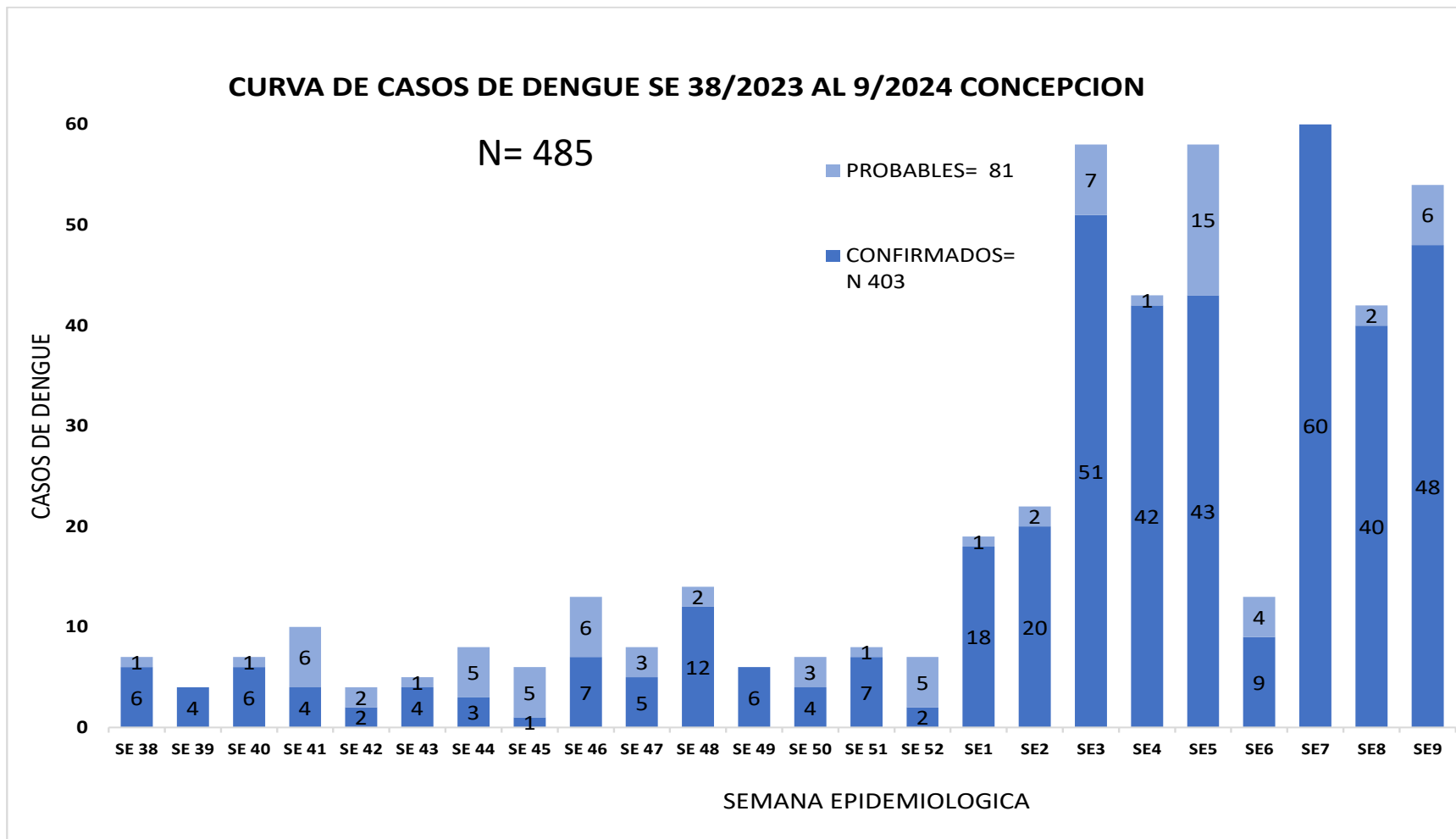


## GRÁFICO 4. CURVA DE CASOS DE DENGUE. SE 38/2023 A SE SE 9/2024 I REGION SANITARIA-CONCEPCION

Desde la SE 38/2023 a la SE 9/2024 se acumularon 403 casos de dengue, de las cuales el 82% (330/485) corresponden a casos confirmados y 18% (73/485) casos probables

Se observó el pico máximo de en la SE 3 (14 al 20 de enero) con 51 casos confirmados y probables.

En las últimas semanas se observó un descenso de casos



## TABLA 3. CASOS ACUMULADOS DE DENGUE, DE LA SE 38/2023 A LA SE 9/2024 POR DISTRITOS DE RESIDENCIA

### I REGION SANITARIA-CONCEPCION

Los casos se encuentran distribuidos en todos los distritos de departamento de Concepción, siendo el distrito de Concepción el que presenta la mayor cantidad de casos, se tiene co-circulación de serotipo de DEN-1 y DEN-2 en los distritos de Concepción, Horqueta, Yvy Yau y Azotey.

BARRIOS O DISTRITOS	CASOS DE DENGUE	DENGUE-1	DENGUE-2	TOTALES
CONCEPCION	198	6	19	223
BELEN	88	1	4	93
HORQUETA	47	9	17	73
LORETO	42		3	45
YVY YAU	12	2	1	15
PASO HORQUETA	7		1	8
PASO BARRETO	7			7
AZOTEY	5	1	1	7
SAN LAZARO	5		1	6
ARROYITO	3			3
ITACUA	1		1	2
SAN CARLOS	2			2
SAN ALFREDO	1			1
<b>TOTALES</b>	<b>418</b>	<b>19</b>	<b>48</b>	<b>485</b>



**TABLA 4 . CASOS DE DENGUE, DE LAS ULTIMAS 3 SEMANAS SE 07, 08 Y 09/2024 POR DISTRITOS Y BARRIOS DE RESIDENCIA. I REGION SANITARIA-CONCEPCION**

En las últimas 3 semanas se registraron 884 notificaciones de dengue de los cuales 158 son confirmados y probables los casos se encuentra en los distritos de Horqueta, Loreto y Concepción.

DISTRITOS	BARRIOS	NOTIFICACIONES DENGUE ULTIMAS 3 SEMANAS	CASOS DE DENGUE ULTIMAS 3 SEMANAS
CONCEPCION	SAN FRANCISCO, SANTA MARIA, CHACO'I, CAACUPEMI, CALLEJON LAGUNA, CENTRO, CIUDAD NUEVA, COSTA ALEGRE, CRISTO REY, REDENCION, FATIMA, FRACCION RAMONITA, INMACULADA, ITACURUBI, KM15, KURUSU ISABEL, MARIA AUXILIADORA, PASEO UNIVERSITARIO, PORVENIR, ROMERO POTRERO, PRIMAVERA, SAGRADA FAMILIA, SALADILLO, SAN ANTONIO, SAN BLAS, SAN CARLOS, SAN FRANCISCO, SAN JORGE, SAN JOSE OLERO, SAN JUAN, SAN LUIS, SAN NICOLAS, SAN ROQUE, SANTA LUCIA, SANTA ROSA, SANTO DOMINGO DE GUZMAN, VILLA ALTA, VILLA ARMANDO	324	82
VYU YAU	6 DE EERO 1,6 DE EERO 2, AGUYJE PYAHU, CERRO MEMBY, COMUNIDAD INDIGENA KA'AGUY POTY RORY, COMUNIDAD INDIGENA YRAPEY, CRUCE BELLA VISTA, MARIA AUXILIADORA 1, MEDALLA MILAGROSA, NARANJAY, NUEVA ESPERANZA, ÑEPYTYVO, PASIÑO, PASO HU, SAN JUAN, SAN MIGUEL, SAN RAMON 1, SAN RAMON 2, SAN ROQUE, SANTO DOMINGO, SAPUCAI, TAPYTANGUA, VILLA DEL MAESTRO, VILLA REAL, VILLALBA KUE VILLALBA KUE	157	1
BELEN	6 DE AGOSTO, 8 DE DICIEMBRE, ASENT SANTA ROSA, SAN ANTONIO, KM 16, KM 23, SAN MARTIN, COMUNIDAD IND AYVU POR, CRISTO REY, ATIMA, LEMO, MARIA AUXILIADORA, NIÑO SALVADOR, PEGUAHOMI, POTRERITO, REQUEJO, SAGRADA FAMILIA, SALVADOR DEL MUNDO, SAN RAFAEL, SAN FELIPE, SAN MIGUEL, SANTA CECILIA, SANTA CRUZ, SANTA ELENA, SANTA LUCIA, SANTO DOMINGO, SANTO TOMAS, VIRGEN DE LA PAZ	155	42
HORQUETA	15 DE AGOSTO, 25 DE ABRIL, ALEMAN CUE, ALFONZO KUE, MARIA AUXILIADORA, BRASIL KUE, CALLE 10 ORO VERDE, CALLE 11, CALLE 12, CAPITAN GIMENEZ, CAPITAN SOSA, CEPINGO CAÑADA, COSTA ROMERO, ESPAJIN, INMACULADA, SAN PEDRO, LAS MERCEDES, LAS PALMAS, MARIA AUXILIADORA 1, MARIA AUXILIADORA2, PEGUAHO GUASU, PRIMAVERA, SAGRADA FAMILIA1, SALINAS KUE, SAN ANTONIO, SAN BLAS, SAN JOSE, SAN MIGUEL, SAN RAFAEL, SAN ROQUE, SANTA LIBRADA, SANTO DOMONGO1, SANTA ROSA.	68	5
LORETO	SANTO DOMINGO 8 DE DICIEMBRE, SANTO DOMINGO DIVINO NIÑO JESUS, CAÑADA LA PAZ, CENTRO, CONAVI, COSTA FLORIDA, FATIMA, HUGUA GUASU, HUGUA PO'I SAN RAFAEL, LAGUNA MBOHAPY, SAN FRANCISCO, SAN JOSEMI, SAN ROQUE, SANJA CUE SANTA LIBRADA, SANTO DOMINGO, VILLA DON BOSCO, VIRGEN DE NAZAREHT, VIRGEN DE FATIMA, VIRGEN DEL CAMINO.	70	18
AZOTEY	AZOTEY, COMUNIDAD INDIGENA VY'A PAVE, KURUSU DE HIERRO CRISTO REY, KURUZU DE HIERRO SAN ROQUE, PASO TUYA, SAN ANTONIO, SAN BLAS, SAN JOSE, SAN LUIS, SANTA ANA, VIRGEN DE FATIMA, ZANJA MOROTI.	35	1
PASO BARRETO	CALLEJON FATIMA, CENTRO, MARIA AUXILIADORA, PASO BARRETO URBANO, SAN SALVADOR.	23	4
SAN LAZARO	CENTRO, CERRO MORADO, SAN ANTONIO, SANTA ELENA, SANTO DOMINGO, CAACUPEMI, SAN JOSE, SAN MARTIN, SAN RAMON, SANTA TERESITA, VIRGEN DE FATIMA.	23	3
ARROYITO	ASENT. RECONQUISTA, ARROYITO, CUERO FRESCO	7	1
SAN CARLOS	SAGRADA FAMILIA, CENTRO, VY'A RENDA	3	
SAN ALFREDO	CENTRO, CENTRO NORTE, MARIA AUXILIADORA	8	
ITACUA	GUYRATI, PUERTO ITAKUA	2	
PASO HORQUETA	ROBERTO L PETIT, HUGUA TADEO, LAGUNA PLATO, PASO HORQUETA, PRIMAVERA, SAN ANTONIO.	9	1
TOTALES		884	158

## GRÁFICO 5 . CURVA DE NOTIFICACIONES DE ZIKA. SE 38/2023 A 08/2024 I REGION SANITARIA-CONCEPCION

En lo que va del año se cuenta con notificaciones para Zika, en el Departamento de Concepción.