



GOBIERNO DEL
PARAGUAY

PARAGUÁI
REKUÁI



MINISTERIO DE
SALUD PÚBLICA Y
BIENESTAR SOCIAL
PARAGUAY

PARAGUÁI
TESÁI HA TEKÓ
PORÁVE
MOTENONDEHA



REGIÓN
SANITARIA
CAAGUAZÚ

UNIDAD EPIDEMIOLÓGICA REGIONAL

ARBOVIROSIS

V REGION SANITARIA – CAAGUAZÚ

SE 8 (18 al 24 de febrero de 2024)

Descripción

Este boletín contiene información actualizada de la Situación Epidemiológica de Arbovirosis: Dengue, Zika y Chikungunya.

Los datos presentados, tienen como fuente principal la base nacional de la Vigilancia de Arbovirosis.

Consideraciones

El contenido de este boletín puede modificarse según la dinámica de la vigilancia de las Arbovirosis: Dengue, Chikungunya y Zika.

Las notificaciones de Arbovirosis se definen operacionalmente, en este boletín, a partir de la Resolución N° 0335/2023 "Criterios de definición de casos de arbovirosis: dengue, chikungunya y zika".

Remitirse a este documento oficial para conocer las definiciones epidemiológicas de caso, utilizados en este material.

ELABORADO POR LA UNIDAD EPIDEMIOLOGICA REGIONAL

Epidemiólogo Regional:

Dra. Gabriela Portillo

Correo electrónico:

epi5region@gmail.com

Unidad Epidemiológica Regional: Quinta Región Sanitaria, Caaguazú.

Oficina: Coronel Oviedo.

GRAFICO 1. CURVA DE NOTIFICACIONES DE CHIKUNGUNYA. SE 38/2023 A SE 8 DEL 2024 V REGION SANITARIA-CAAGUAZU

Desde la SE 38/2023 a la SE 8/2024 se acumularon **463** notificaciones de Chikungunya, de las cuales el **1%** corresponden a casos, **70%** a sospechosos y **29%** a descartados

Se observó el pico máximo en la **SE 47 (19 al 25 de noviembre del 2023)** con **399** notificaciones.

En las últimas semanas se observó una tendencia descendente de notificaciones.

Notificaciones= casos de Chikv (confirmados + probables + coinfecciones) + sospechas + descartados

Notificaciones de Chikungunya SE 8/2024

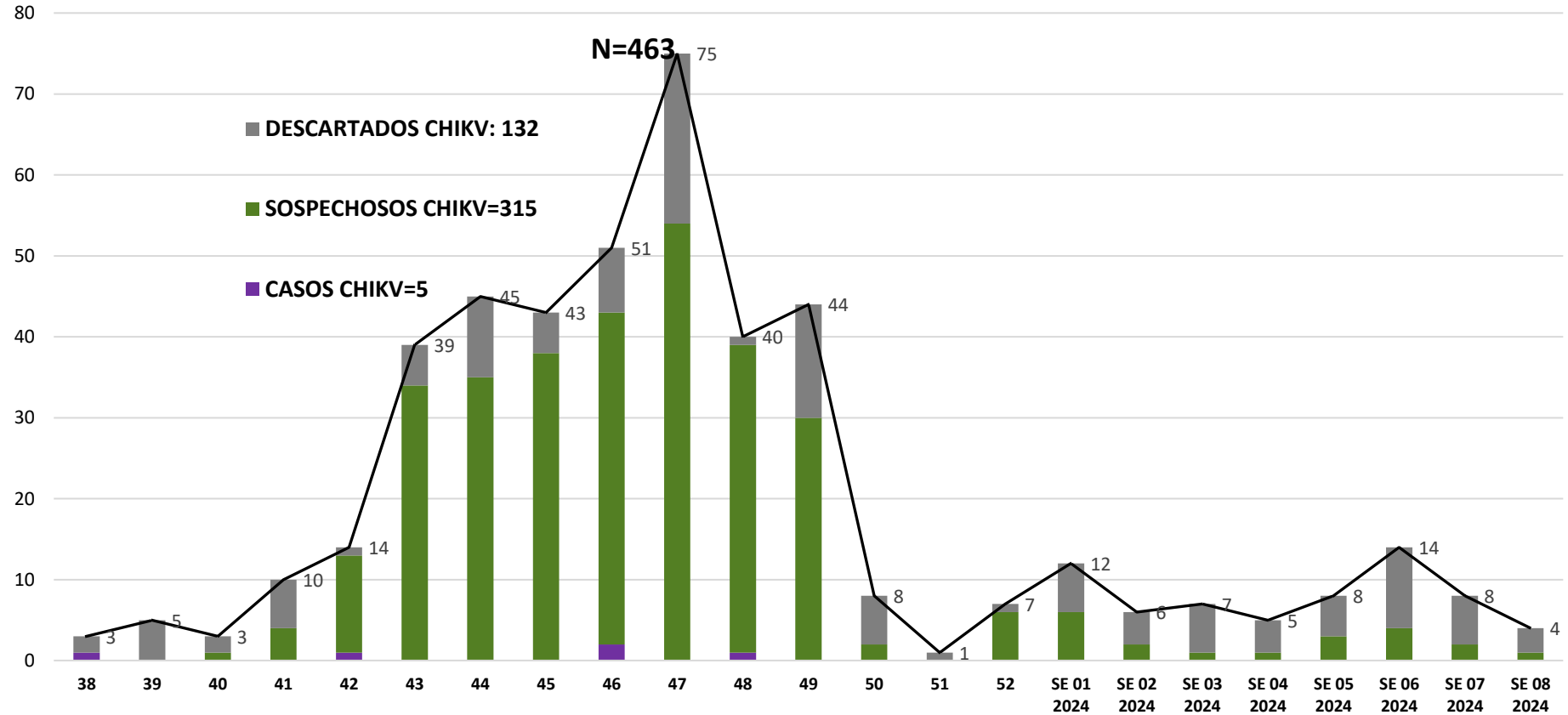
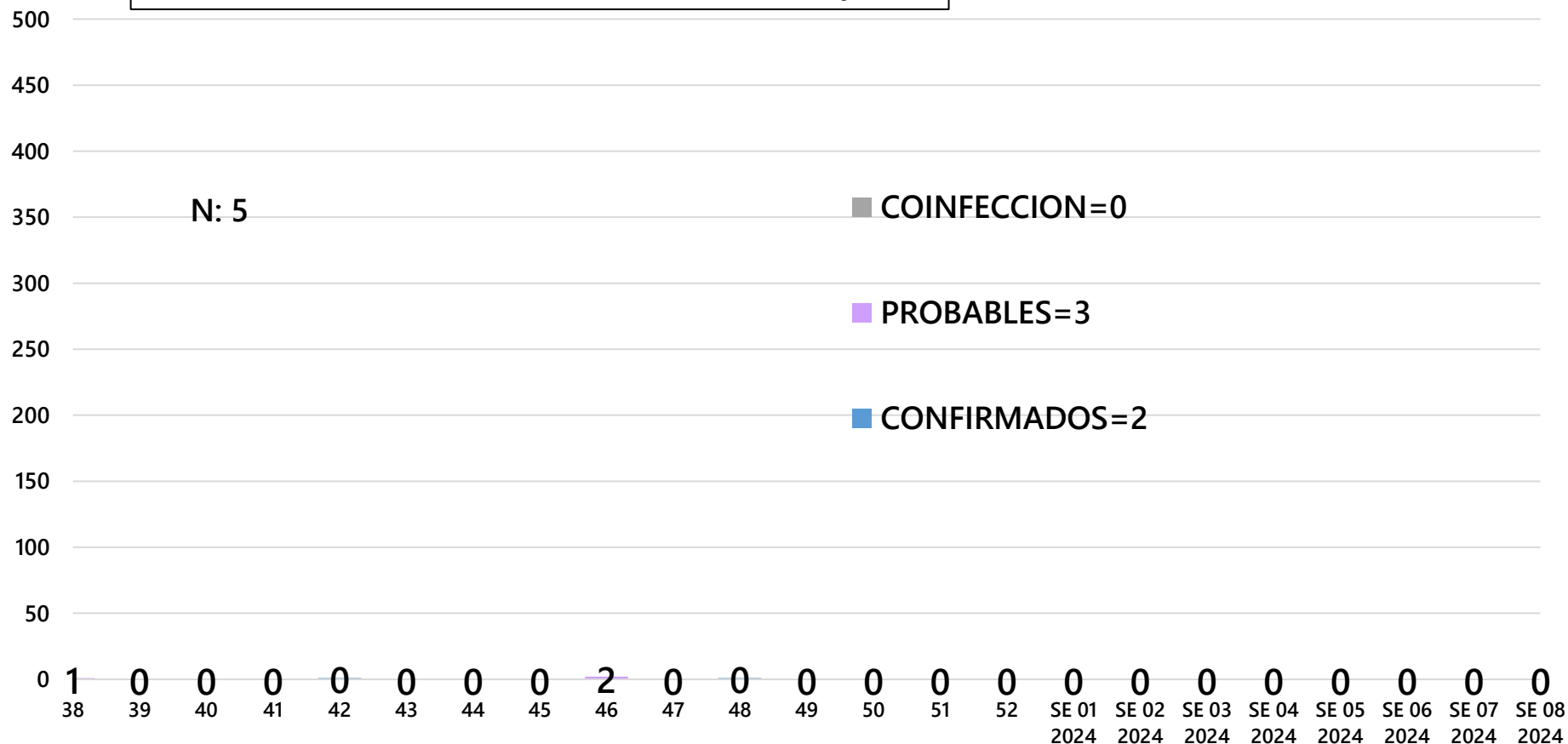


GRAFICO 2. CURVA DE CASOS DE CHIKUNGUNYA. SE 38/2024 A SE 8 DEL 2024 V REGION SANITARIA-CAAGUAZU

CURVA DE CASOS DE CHIKUNGUNYA. SE 8/2023



Desde la SE 38/2023 a la SE 08/2024 se acumularon **5** casos de Chikungunya, de las cuales **2** fueron confirmados por laboratorio, **3** fueron casos probables y **0** infección.

Se observó el pico máximo de casos en la **SE 46** (12 al 18 de noviembre) con **2** casos.

En las últimas semanas se observó un descenso de casos.

Casos = casos de Chikv (confirmados + probables + coinfecciones)

TABLA 1. CASOS ACUMULADOS DE CHIKUNGUNYA, DE LA SE 38/2023 A LA SE 8/2024 POR DISTRITOS DE RESIDENCIA

V REGION SANITARIA-CAAGUAZU

DISTRITOS	CASOS DE CHIKV (CONFI+PROB+COINF)
CORONEL OVIEDO	3
J EULOGIO ESTIGARRIBIA	0
CAAGUAZU	0
SAN JOSE DE LOS ARROYOS	1
REPATRIACION	0
DR. JUAN MANUEL FRUTOS	0
YHU	1
R.I. 3 CORRALES	0
CARAYAO	0
VAQUERIA	0
RAUL ARSENIÓ OVIEDO	0
CECILIO BAEZ	0
SANTA ROSA DEL MBUTUY	0
SAN JOAQUIN	0
3 DE FEBRERO	0
NUEVA LONDRES	0
JOSE DOMINGO OCAMPOS	0
TEMBIAPORA	0
MCAL. FRANCISCO SOLANO LÓPEZ	0
LA PASTORA	0
NUEVA TOLEDO	0
SIMÓN BOLÍVAR	0
TOTAL	5

En el departamento de Caaguazú los casos de Chikungunya se han concentrado principalmente en el distrito Capital de Coronel Oviedo.

**TABLA 2 . CASOS DE CHIKUNGUNYA, DE LAS ULTIMAS 3 SEMANAS POR DISTRITOS DE RESIDENCIA
V REGION SANITARIA-CAAGUAZU**

DISTRITOS	NOTIFICACIONES CHIK ULTIMAS 3 SEMANAS	CASOS DE CHIK ULTIMAS 3 SEMANAS
CORONEL OVIEDO	23	0
J EULOGIO ESTIGARRIBIA	0	0
CAAGUAZU	1	0
SAN JOSE DE LOS ARROYOS	0	0
REPATRIACION	0	0
DR. JUAN MANUEL FRUTOS	0	0
YHU	0	0
R.I. 3 CORRALES	0	0
CARAYAO	0	0
VAQUERIA	1	0
RAUL ARSENIO OVIEDO	1	0
CECILIO BAEZ	0	0
SANTA ROSA DEL MBUTUY	0	0
SAN JOAQUIN	0	0
3 DE FEBRERO	0	0
NUEVA LONDRES	0	0
JOSE DOMINGO OCAMPOS	0	0
TEMBIAPORA	0	0
MCAL. FRANCISCO SOLANO LÓPEZ	0	0
LA PASTORA	0	0
NUEVA TOLEDO	0	0
SIMON BOLIVAR	0	0
TOTALES	26	0

Fuente: Unidad Epidemiológica Regional – V Región Sanitaria, Caaguazú

GRAFICO 1. CURVA DE NOTIFICACIONES DE DENGUE. SE 38/2023 AL SE 8 DEL 2024 V REGION SANITARIA-CAAGUAZU

Notificaciones de Dengue. SE 8/2024

Desde la SE 38/2023 a la SE 8 se acumularon **11706** notificaciones de Dengue, de las cuales el **18%** corresponden a casos, **77%** a sospechosos y **5%** a descartados

Se observó el pico máximo en la **SE 01 (31 de diciembre al 06 de enero)** con **1130** notificaciones.

En las últimas semanas se observó una tendencia ascendente de notificaciones.

Notificaciones= casos de Chikv (confirmados + probables + coinfecciones) + sospechas + descartados

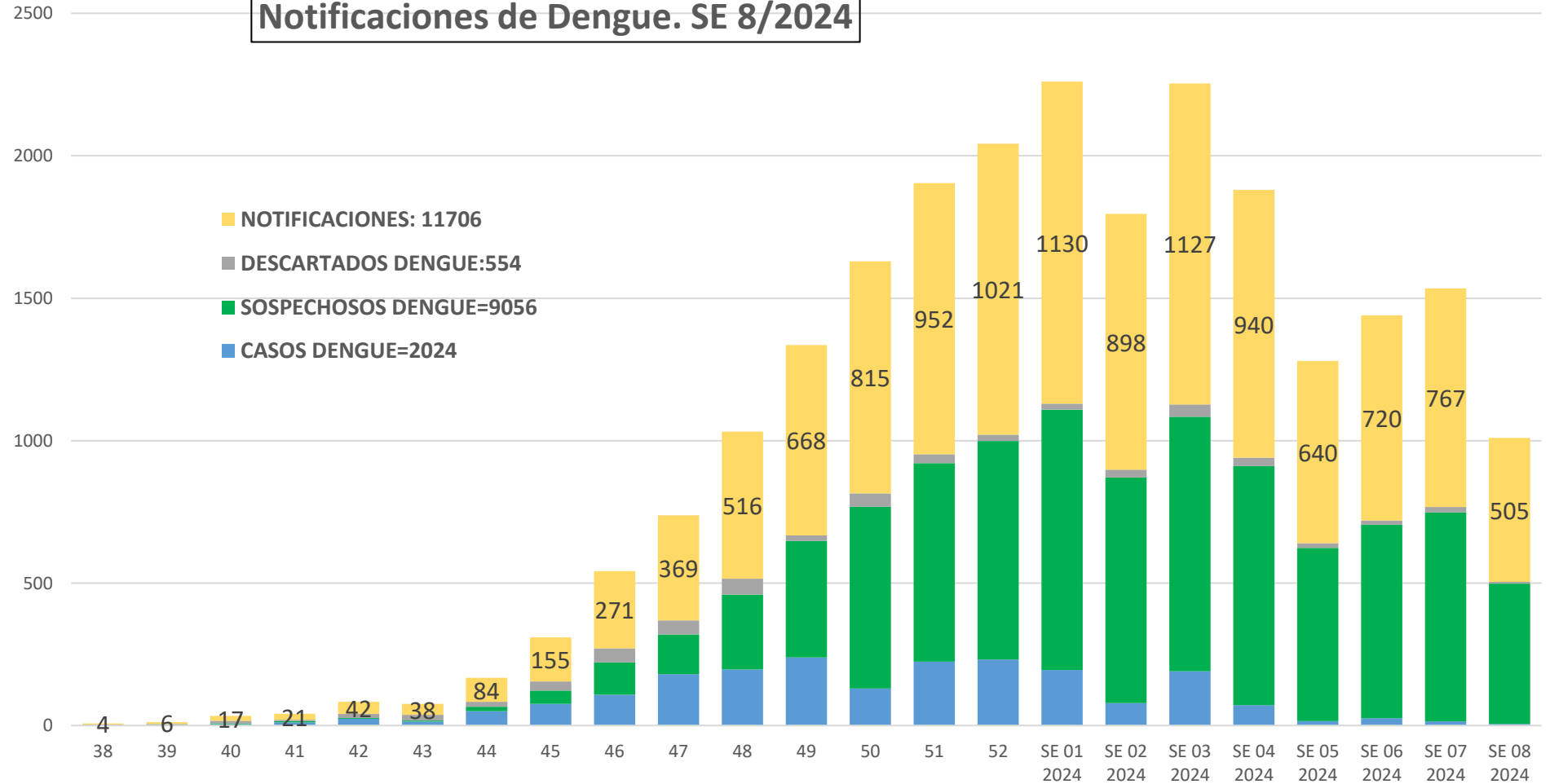




GRAFICO 2. CURVA DE CASOS DE DENGUE. SE 38/2023 AL SE 8 DEL 2024 V REGION SANITARIA-CAAGUAZU

Desde la SE 38/2023 al SE 08/2024 se acumularon **2024** casos de Dengue, de las cuales **1126** fueron confirmados por laboratorio, **970** fueron casos probables y **0** infección

Se observó el pico máximo de casos en la **SE 49** (03 al 09 de diciembre) con **168** casos.

En las últimas semanas se observó un descenso de casos.

Casos = casos de Chikv (confirmados + probables + coinfecciones)

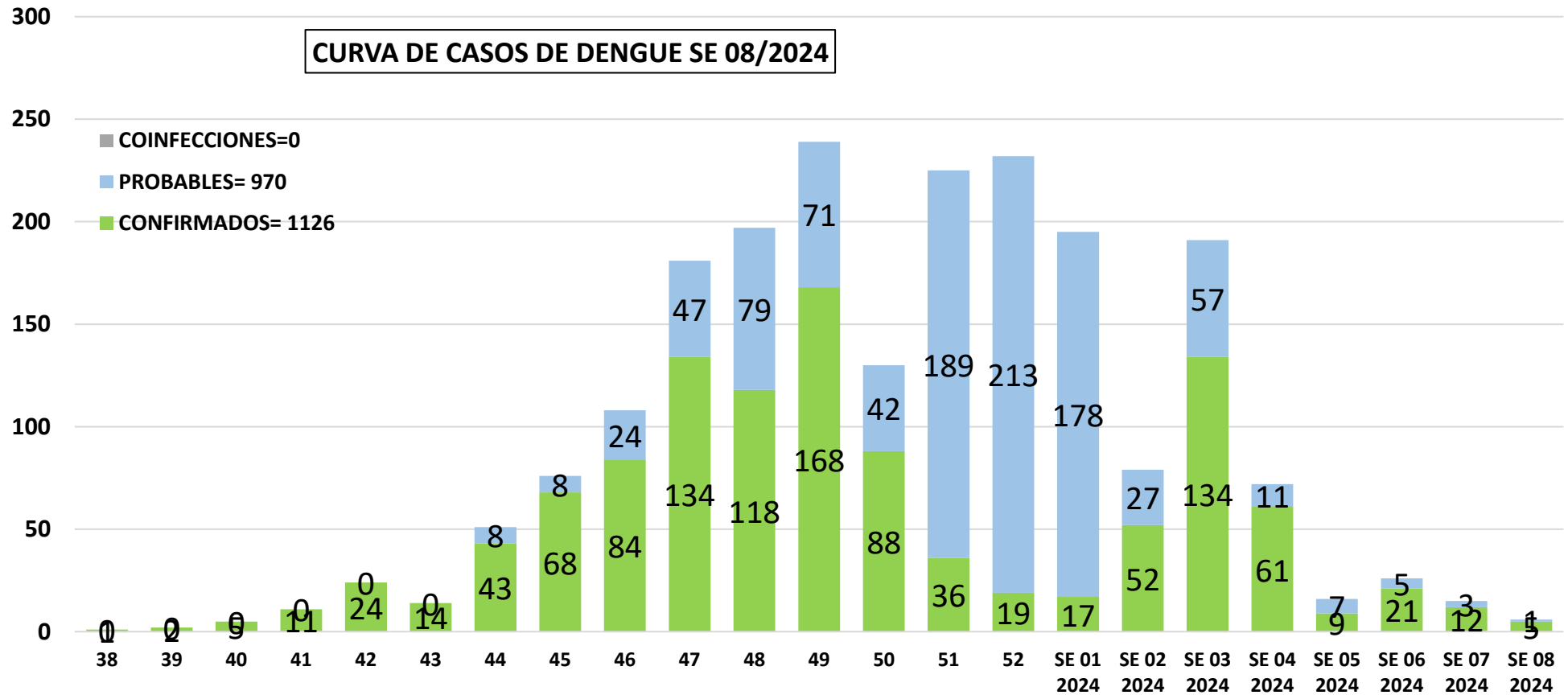


TABLA 4. CASOS DE DENGUE, DE LA SE 38/2023 A LA SE 8/2024 POR DISTRITOS DE RESIDENCIA V REGION SANITARIA-CAAGUAZU

DISTRITOS	CASOS DE DENGUE (CONFI+PROBA+COINFE)
CORONEL OVIEDO	1713
CAAGUAZU	182
SAN JOSE DE LOS ARROYOS	62
CARAYAO	22
NUEVA LONDRES	15
NUEVA TOLEDO	13
VAQUERIA	6
SIMON BOLIVAR	6
YHU	8
J EULOGIO ESTIGARRIBIA	5
R.I. 3 CORRALES	17
SANTA ROSA DEL MBUTUY	10
RAUL ARSENIÓ OVIEDO	3
SAN JOAQUIN	13
DR. JUAN MANUEL FRUTOS	5
LA PASTORA	6
REPATRIACION	6
CECILIO BAEZ	4
JOSE DOMINGO OCAMPOS	0
3 DE FEBRERO	0
MCAL. FRANCISCO SOLANO LÓPEZ	0
TEMPIAPORA	0
TOTAL	2096

En el departamento de Caaguazú los casos de Dengue se han concentrado principalmente en el distrito de Coronel Oviedo, seguido por el distrito Caaguazú.

TABLA 5: NOTIFICACIONES Y CASOS DE DENGUE, DE LAS ÚLTIMAS 3 SEMANAS V REGIÓN SANITARIA-CAAGUAZU

DISTRITOS	NOTIFICACIONES DENGUE ÚLTIMAS 3 SEMANAS	CASOS DE DENGUE ÚLTIMAS 3 SEMANAS
CORONEL OVIEDO	403	18
CAAGUAZU	498	9
NUEVA LONDRES	24	1
J EULOGIO ESTIGARRIBIA	79	1
SAN JOSE DE LOS ARROYOS	61	2
SIMON BOLIVAR	7	0
CECILIO BAEZ	19	1
LA PASTORA	27	0
DR. JUAN MANUEL FRUTOS	335	1
CARAYAO	48	1
SANTA ROSA DEL MBUTUY	15	0
NUEVA TOLEDO	2	0
YHU	108	1
R.I. 3 CORRALES	16	1
REPATRIACION	172	1
SAN JOAQUIN	20	1
TEMPIAPORA	22	0
JOSE DOMINGO OCAMPOS	50	0
VAQUERIA	23	0
RAUL ARSENIÓ OVIEDO	34	0
3 DE FEBRERO	20	0
MCAL. FRANCISCO SOLANO LÓPEZ	9	0
TOTAL	1992	38

Fuente: Unidad Epidemiológica Regional – V Región Sanitaria, Caaguazú