

BOLETIN SEMANAL

ARBOVIROSIS

VII REGION SANITARIA- ITAPUA

SE 38/2023 a SE 11/2024 (Setiembre del 2023 al 16 de marzo de 2024)

Descripción

Este boletín contiene información actualizada de la Situación Epidemiológica de Arbovirosis: Dengue, Zika y Chikungunya.

Los datos presentados, tienen como fuente principal la base nacional de la Vigilancia de Arbovirosis.

Consideraciones

El contenido de este boletín puede modificarse según la dinámica de la vigilancia de las Arbovirosis: Dengue, Chikungunya y Zika.

Las notificaciones de Arbovirosis se definen operacionalmente, en este boletín, a partir de la Resolución N° 0335/2023 "Criterios de definición de casos de arbovirosis: dengue, chikungunya y zika".

Remitirse a este documento oficial para conocer las definiciones epidemiológicas de caso, utilizados en este material.

ELABORADO POR LA UNIDAD EPIDEMIOLOGICA REGIONAL

Epidemióloga Regional:

Dra. María Pastora Duarte Casco

Colaboradores:

Mg. Laura Mariola Bogado Aguilera

Lic. Marta Alvidez

Lic. Digna Caceres

Universitaria Diana Figueredo

Correo electrónico: itapuavigilancia7rs@gmail.com

Unidad Epidemiológica Regional: VII Región Sanitaria

Oficina: Encarnación

GRAFICO 1. CURVA DE NOTIFICACIONES DE CHIKUNGUNYA. SE 38/2023 a SE 11/2024 VII REGION SANITARIA- ITAPUA

Desde la SE 38 del 2023 a la SE 11 del 2024 se acumularon 745 notificaciones de Chikungunya, de las cuales el **2,5%**(19/742) corresponden a casos, **56%**(413/742) a descartados y **42%** (309/742) a sospechosos

En las últimas semanas se observó una tendencia descendente de notificaciones. Los datos de las ultimas 3 semanas están sujetas a modificación

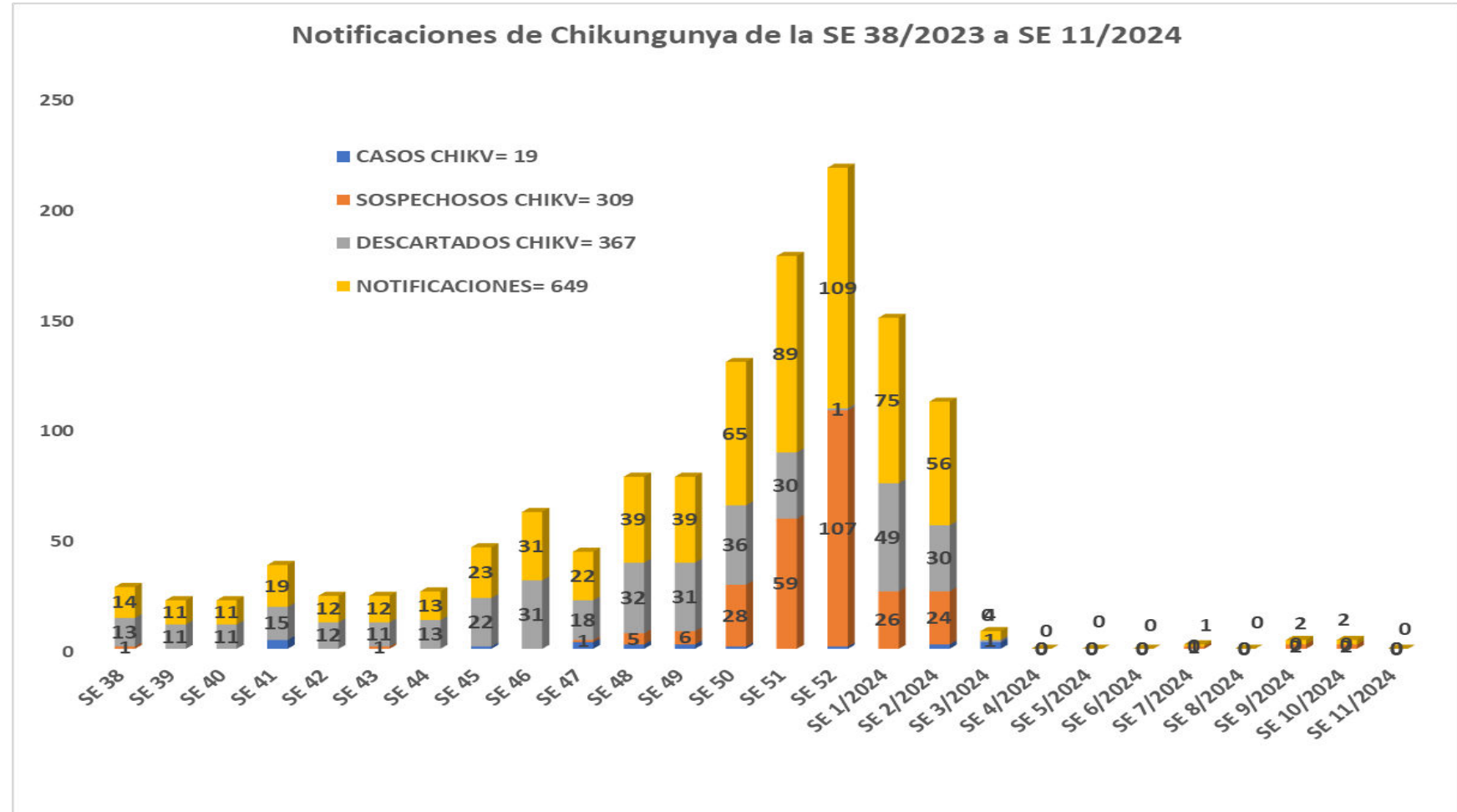


GRAFICO 1. CURVA DE CASOS DE CHIKUNGUNYA. SE 38/2023 a SE 10/2024 VII REGION SANITARIA- ITAPUA

Desde la SE 38 del 2023 a la SE 11 del 2024 se acumularon 742 notificaciones de Chikungunya, de las cuales el **2,5%**(19/742) corresponden a casos, **56%**(413/742) a descartados y **42%** (309/742) a sospechosos

En las últimas semanas se observó una tendencia descendente de notificaciones. Los datos de las últimas 3 semanas están sujetas a modificación

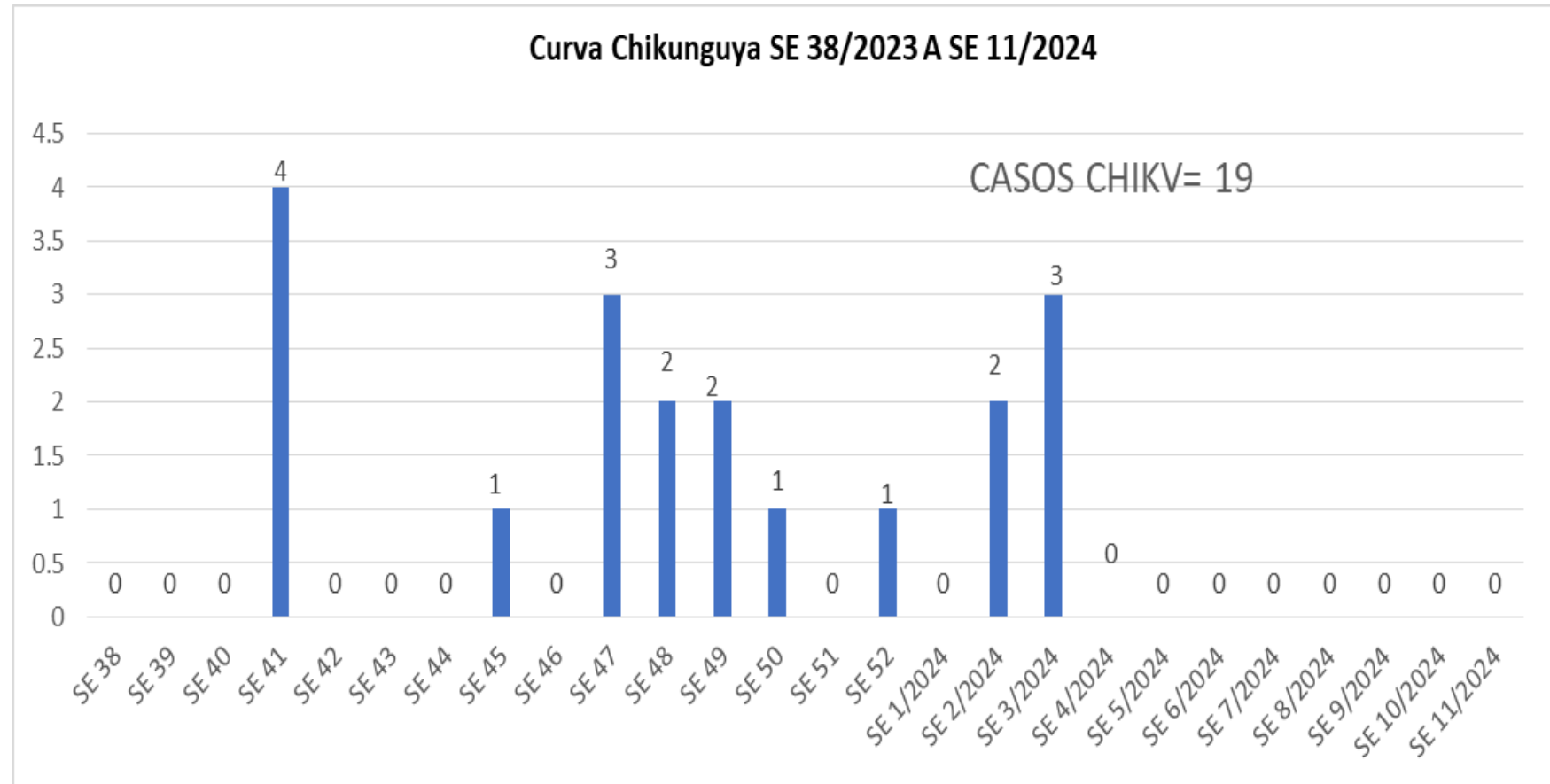


TABLA 1. CASOS ACUMULADOS DE CHIKUNGUNYA, DE LA SE 38/2023 A LA SE 11/2024 POR DISTRITOS Y BARRIOS DE RESIDENCIA

VII REGION SANITARIA-ITAPUA

DISTRITOS	TOTAL
ENCARNACION	11
CAMBYRETA	5
FRAM	2
EDELIRA	1
BELLA VISTA	0
CAPITAN MEZA	0
CAPITAN MIRANDA	0
CARLOS ANTONIO LOPEZ	0
CARMEN DEL PARANA	0
CORONEL BOGADO	0
GENERAL ARTIGAS	0
GENERAL DELGADO	0
HOHENAU	0
ITAPUA POTY	0
LA PAZ	0
MAYOR OTAÑO	0
NATALIO	0
NUEVA ALBORADA	0
SAN COSME Y DAMIAN	0
SAN JUAN DEL PARANA	0
SAN PEDRO DEL PARANA	0
SAN RAFAEL DEL PARANA	0
TOMAS ROMERO PEREIRA	0
TRINIDAD	0
YATYTAY	0
Total general	19

Los Distritos con mayor número de casos confirmados de Chikunguya en el Departamento de Itapúa son Encarnación con 11 casos, Cambyreta 5 y Fram 2 casos, se observa en la Tabla

TABLA 2 . CASOS DE CHIKUNGUNYA, DE LAS ULTIMAS 3 SEMANAS SE 51, 52/2023 y SE 7/2024 POR DISTRITOS Y BARRIOS DE RESIDENCIA

VII REGION SANITARIA- ITAPUA

DISTRITOS	BARRIOS	CASOS DE CHIK ULTIMAS 3 SEMANAS
ENCARNACION	LA VICTORIA	1
ENCARNACION	KA'AGUY RORY	1
ENCARNACION	STO DOMINGO	1
TOTALES		3

GRAFICO 3. NUMERO TOTAL DE NOTIFICACIONES DE DENGUE DE LA SE 38/2023 SE 11/2024 VII REGION SANITARIA- ITAPUA

Desde la SE 38 del 2023 a la SE 11 del 2024 se acumularon 33485 notificaciones de Dengue, de las cuales el 20% (6825/33485) corresponden a casos, 73%(24503/33485) a sospechosos y 6,4 % (2157/33485) a descartados.

En las últimas semanas se observó una tendencia ascendente de notificaciones. Los datos de las ultimas 3 semanas están sujetas a modificación

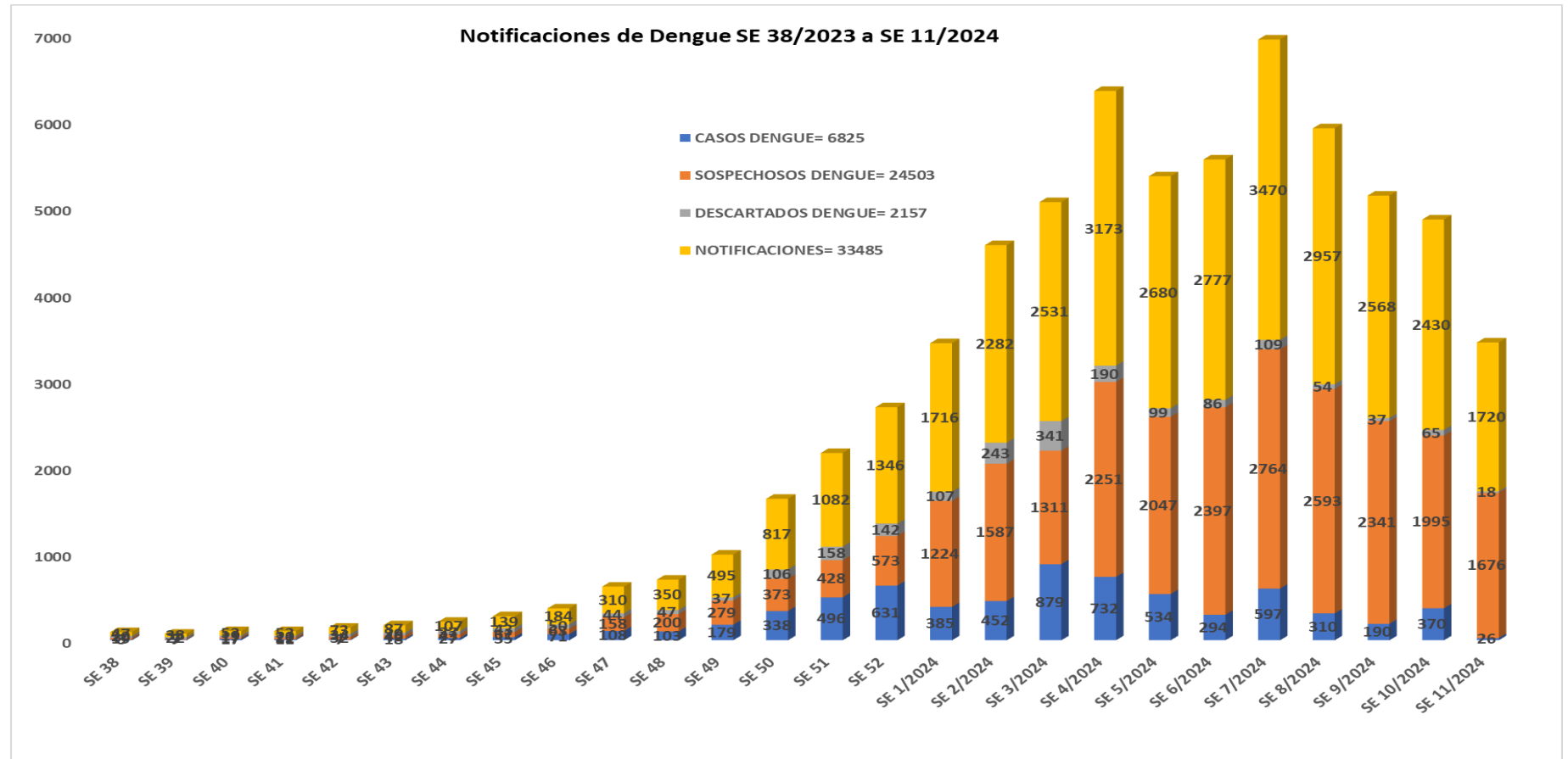


GRAFICO 4. NUMERO TOTAL DE CASOS DE DENGUE DE LA SE 38/2023 A LA SE 11/2024 VII REGION SANITARIA- ITAPUA

Desde la SE 38 del 2023 a la SE 11 del 2024 se acumularon 33485 notificaciones de Dengue, de las cuales el 20% (6825/33485) corresponden a casos, 73%(24503/33485) a sospechosos y 6,4 % (2157/33485) a descartados.

En las últimas semanas se observó una tendencia ascendente de notificaciones. Los datos de las ultimas 3 semanas están sujetas a modificación

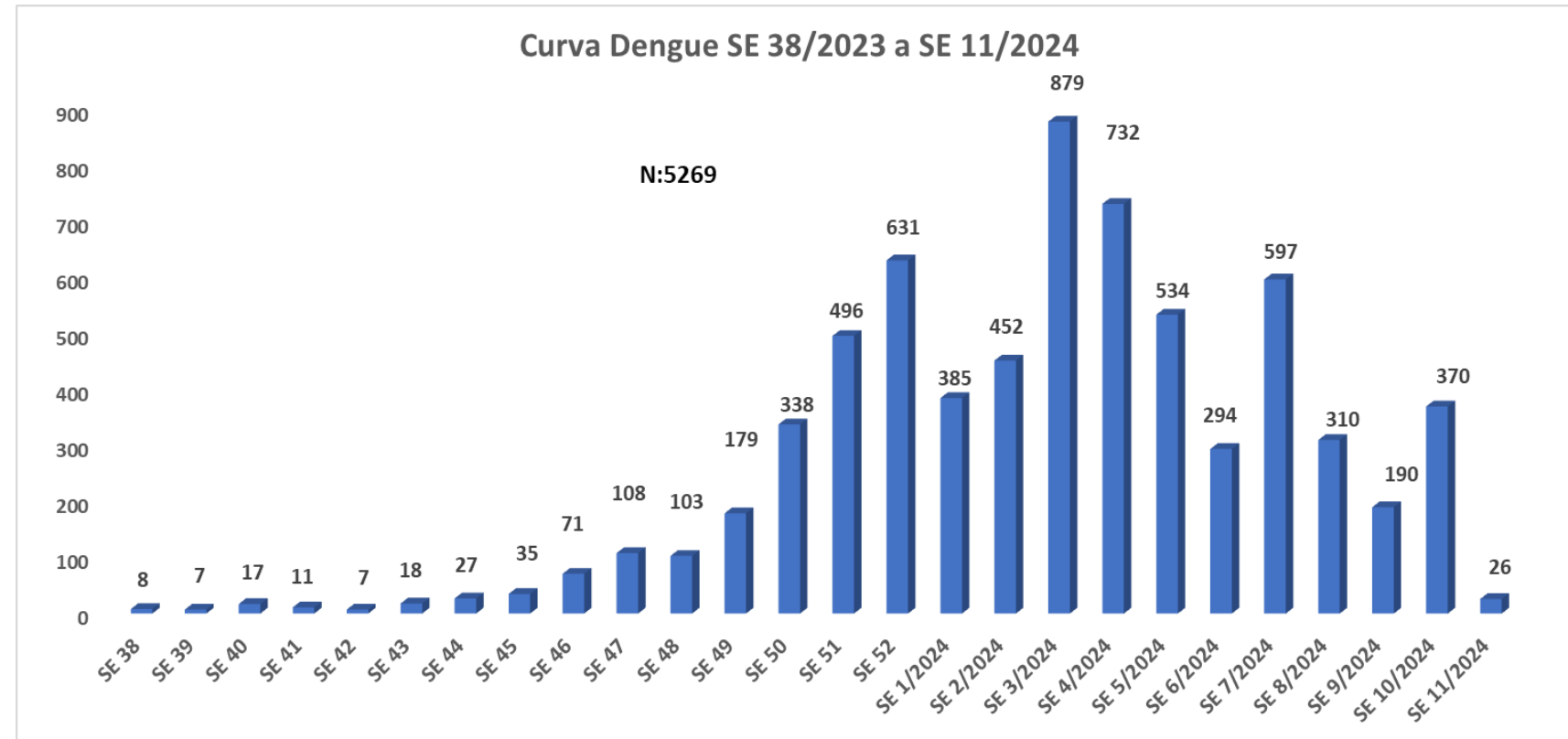


TABLA 4. CASOS DE DENGUE, DE LA SE 1 A LA SE 38/2023 a A LA SE 11/2024 POR DISTRITOS DE RESIDENCIA

VII REGION SANITARIA- ITAPUA

DISTRITOS	TOTAL
ENCARNACION	3237
CAMBYRETA	860
HOHENAU	385
OBLIGADO	273
NATALIO	262
CORONEL BOGADO	220
TOMAS ROMERO PEREIRA	208
FRAM	158
BELLA VISTA	123
CAPITAN MIRANDA	121
SAN JUAN DEL PARANA	115
YATYTAY	112
TRINIDAD	92
CARLOS ANTONIO LOPEZ	73
CAPITAN MEZA	71
EDELIRA	70
JESUS	68
ITAPUA POTY	66
CARMEN DEL PARANA	54
PIRAPO	40
SAN COSME Y DAMIAN	35
SAN PEDRO DEL PARANA	32
GENERAL ARTIGAS	28
MAYOR OTAÑO	28
SAN RAFAEL DEL PARANA	28
ALTO VERA	21
LA PAZ	17
NUEVA ALBORADA	17
GENERAL DELGADO	9
LEANDRO OVIEDO	2
Total general	6825

Los Distritos con mayor número de casos confirmados de Dengue en el Departamento de Itapúa son Encarnación con 3237 casos, Cambyreta 860 y Hohenau 385 casos, se observa en la Tabla

TABLA 5: NOTIFICACIONES Y CASOS DE DENGUE, DE LAS ULTIMAS 3 SEMANAS VII REGION SANITARIA- ITAPUA

DISTRITOS	CONFIRMADO	PROBABLE
ALTO VERA	3	1
ASENT. TAGUATO	1	
CENTRO	1	
CHACOÍ		1
KARAGUATA	1	
BELLA VISTA	1	12
8 DE DICIEMBRE		2
CENTRO	1	
PARAISO		2
SAN PABLO		1
VILLA NUEVA		1
ZONA AKA KARAJA		3
ZONA VACAY 15		2
CENTRO		1
CAMBYRETA	6	38
1 DE MAYO		1
ARROYO PORA SUB-URBANO		8
ARROYO VERDE		1
CARMELITAS	1	1
ESPIRITU SANTO		1
LA AMISTAD		4
SAN BLAS INDEPENDENCIA		1
SAN FRANCISCO	1	4
SAN JOSE		1
SAN JUAN	1	2
SAN MIGUEL	1	7
CENTRO	2	2
VALDEZ		1
CENTRO		1
URBANO		3
CAPITAN MEZA	2	21
CAPITAN MEZA KILOMETRO 1 AL 6		1
CAPITAN MEZA KILOMETRO 16 A		1
CAPITAN MEZA KILOMETRO 16 B		4
CAPITAN MEZA KILOMETRO 17 AL 21	1	
CAPITAN MEZA KILOMETRO 24		1
CAPITAN MEZA KILOMETRO 7 AL 12	1	
CAPITAN MEZA PUERTO-SUB URBANO		4
EDELIRA 1		1
URBANO		9
CAPITAN MIRANDA	3	12
ALBORADA 2		1
BARRIO SAN JOSE		1
CALLE B NORTE		2
CALLE D 5	1	
CALLE D NORTE		1
CENTRO	1	1
FRACCION SOZONIC		4
INMACULADA CONCEPCIÓN		1
MOISES BERTONI	1	
URBANO		1

CARLOS ANTONIO LOPEZ	12	
7 DE AGOSTO	5	
ASENT. PALMITAL	1	
CAACUPEMI	2	
NIÑO JESUS	2	
SAN ANTONIO DE PADUA	1	
SAN LORENZO	1	
CARMEN DEL PARANA	1	13
CENTRO		1
CERRITO		1
CONJUNTO HABITACIONAL		1
GRANEROS		1
KA'ATYMI		1
KARAGUATA		1
OBRERO	1	1
SAN BLAS		1
SAN FRANCISCO DEL SUR		1
SAN ISIDRO		1
URBANO		3
CORONEL BOGADO	3	20
SAN BLAS	2	4
SAN ISIDRO		1
SANTA CLARA		3
SANTA LIBRADA		4
SANTA ROSA	1	4
URBANO		4
EDELIRA	2	2
EDELIRA 21 PASO CARRETA	1	1
EDELIRA 28	1	
PIRAPEY 50 AL 65		1

ENCARNACION	23	103
8 DE DICIEMBRE SUB-URBANO		1
ARROYO PORA		4
AVENIDA ANTEQUERA		1
BUENA VISTA		1
CARLOS ANTONIO LOPEZ	1	1
CENTRO		4
CHAIPE		3
CIUDAD NUEVA		2
CONAVI KILOMETRO 10 SUB-URBANO		1
CONAVI SANTO DOMINGO SUB-URBANO		7
FATIMA		1
GENERAL BERNARDINO CABALLERO		1
INMACULADA CONCEPCIÓN		1
ITA PASO SUB-URBANO	3	2
JOSE ASUNCION FLORES (POTIY)		1
KA'AGUY RORY	2	5
KENNEDY		2
LA CATEDRAL		1
LA PAZ	1	
LA VICTORIA		1
LOS ARRAVALES		1
MARIA AUXILIADORA		1
PACU KUA	1	3
PRADERA ALTA		1
QUITERIA		4
SAGRADA FAMILIA	2	4
SAN ANTONIO	1	1
SAN ISIDRO	2	4
SAN ISIDRO 1	1	2
SAN ISIDRO ETAPA 8		2
SAN PEDRO	3	7
SAN PEDRO KURUPAYTY		1
SAN ROQUE GONZALEZ	1	1
SANTA MARIA SANTILLAN	1	6
SANTA ROSA	1	
SANTO DOMINGO	1	1
CENTRO	1	5
VILLA CANDIDA		1
ZONA ALTA		8
URBANO	1	10

FRAM	1	36
8 DE DICIEMBRE		3
BARRIO OBRERO		2
CENTRO		1
CERRITO		1
CONAVI		1
ESPIRITU SANTO		1
INDUSTRIAL	1	
ITAPE		1
SAN ANTONIO		2
SAN BORJITA		1
SAN CRISTOBAL		8
SAN FRANCISCO		2
SAN LORENZO		1
URBANO		6
CENTRO		6
GENERAL ARTIGAS		13
BARRIO 1		5
BARRIO 2		4
BARRIO 3		2
BARRIO 4		2
GENERAL DELGADO		2
CAACUPE		1
JAZMIN		1
HOHENAU	9	38
ALTO JARDIN	3	4
ARMONIA		2
CENTRO	4	
CERRO KORA		1
COLINAS DEL SUR		1
EL MIRADOR	1	
FATIMA		1
FUNDADORES		1
HOHENAU 3		1
LOS COLONOS		2
LOS PIONEROS		
LUIS ALBERTO DEL PARANÁ	1	
MBORIBIKUA		1
PARQUE		2
RINKE		1
SAN BLAS		1
SAN JOSE		8
SANTA MARIA		2
URBANO		10

ITAPUA POTY		5
CRUCE GUAYAIVI		1
PIRAPO 2DA LINEA		1
SAN BUENAVENTURA		2
URBANO		1
JESUS	2	3
CENTRO	1	
KAMBAY		1
SAN ISIDRO		2
SANTA LIBRADA	1	
LA PAZ		6
CALLE P		1
CENTRO		1
SANTA ROSA		1
VIRGEN DE FATIMA		2
(en blanco)		1
LEANDRO OVIEDO		1
CENTRO		1
MAYOR OTAÑO		8
1RA LINEA		1
STA LINEA		1
MAYOR OTAÑO		1
PAREJHA		1
REPATRIACION 1RA LINEA		1
REPUBLICANO		2
UNIVERSITARIO		1
NATALIO	2	37
ESPIRITU SANTO		2
FATIMA		2
FLORIDA		2
JAKARE KUA		1
LA ESPERANZA		1
MARIA AUXILIADORA 2		1
NATALIO KILOMETRO.15-EL PROGRESO		2
NATALIO KM 31	1	
PERPETUO SOCORRO PALOMA 6		1
SAGRADA FAMILIA		1
SAN FRANCISCO		2
SAN ISIDRO 1		1
SAN JOSE		4
SAN JUAN		2
SAN PEDRO 1		1
SAN ROQUE		3
SANTO DOMINGO 1RA. LINEA		1
UNIDO	1	4
URBANO		6
NUEVA ALBORADA	3	1
ALBORADA NORTE		1
CALLE E	1	
URBANO	1	
VILLA ALBORADA	1	

OBLIGADO	8	53
CENTRO	6	9
COLONIA CANTERA		1
COLONIA OBLIGADO KILOMETRO 17	1	1
CRISTO REY		5
DON EMILIO		1
IDROSA	1	1
KO'EJU		2
LA VICTORIA		1
PAISAJES DEL SUR		3
PANAMBI		13
PARAISO		1
PUERTO		1
SAN JUAN		1
SANTA CECILIA		1
SANTA RITA		1
TAJY		1
UNIVERSITARIO		1
URBANO		9
PIRAPO	1	1
COLONIA PIRAPO	1	
SAN BLAS		1
SAN COSME Y DAMIAN	1	11
CENTRO		4
KA'AGUY RORY		1
SAN MIGUEL		1
SANTA MARIA	1	
URBANO		1
VILLA PERMANENTE		4
SAN JUAN DEL PARANA		14
CRISTO REY		1
LA AZOTEA		1
LOMAS DEL SUR		1
SAN JUAN CENTRO		8
SAN NICOLAS		2
SANTA ROSA DEL GUAVIJU		1
SAN PEDRO DEL PARANA	2	4
GUASU YGUA	1	3
SAN JOSE		1
URBANO	1	
SAN RAFAEL DEL PARANA		3
1ER ASENT. COLONIA LIBERTAD		1
8 DE DICIEMBRE		1
CENTRO		1
TOMAS ROMERO PEREIRA	3	9
13 DE JUNIO		
1RO DE MAYO 1		1
8 DE DICIEMBRE		1
CIUDAD NUEVA		1
GUARANI		1
MARIA AUXILIADORA	2	
SAN ANTONIO 1		1
SAN JOSE OBRERO	1	1
SAN RAMON 1		1
VIRGEN DE FATIMA		2
TRINIDAD	1	9
CENTRO		1
PICADA BOCA	1	
SAN LORENZO		2
SAN MIGUEL		2
VILLA NUEVA		2
CENTRO		2
YATY TAY		21
BONANZA 1RA LINEA		1
JATY TAY KILOMETRO 13		1
JATY TAY KILOMETRO 16		2
SAGRADO CORAZON DE JESUS		2
SAN ISIDRO LABRADOR		1
SAN JOSE OBRERO		4
URBANO		1
URBANO		5
VIRGEN DE FATIMA 1		1
CENTRO		3
Total general	89	497

GRAFICO 5. NUMERO TOTAL DE NOTIFICACIONES DE ZIKA DE LA SE 38 A LA SE 52/2023 VII REGION SANITARIA-ITAPUA

