

BOLETIN SEMANAL

ARBOVIROSIS

VII REGION SANITARIA- ITAPUA

SE 38/2023 a SE 08/2024 (17 de Setiembre 2023 al 24 de febrero del 2024)

Descripción

Este boletín contiene información actualizada de la Situación Epidemiológica de Arbovirosis: Dengue, Zika y Chikungunya.

Los datos presentados, tienen como fuente principal la base nacional de la Vigilancia de Arbovirosis.

Consideraciones

El contenido de este boletín puede modificarse según la dinámica de la vigilancia de las Arbovirosis: Dengue, Chikungunya y Zika.

Las notificaciones de Arbovirosis se definen operacionalmente, en este boletín, a partir de la Resolución N° 0335/2023 "Criterios de definición de casos de arbovirosis: dengue, chikungunya y zika".

Remitirse a este documento oficial para conocer las definiciones epidemiológicas de caso, utilizados en este material.

ELABORADO POR LA UNIDAD EPIDEMIOLOGICA REGIONAL

Epidemióloga Regional:

Dra. María Pastora Duarte Casco

Colaboradores:

Mg. Laura Mariola Bogado Aguilera

Lic. Marta Alvidez

Lic. Digna Caceres

Universitaria Diana Figueredo

Correo electrónico: itapuavigilancia7rs@gmail.com

Unidad Epidemiológica Regional: VII Región Sanitaria

Oficina: Encarnación

GRAFICO 1. CURVA DE NOTIFICACIONES DE CHIKUNGUNYA. SE 38/2023 a SE 8/2024 VII REGION SANITARIA- ITAPUA

Desde la SE 38 del 2023 a la SE 08 del 2024 se acumularon 745 notificaciones de Chikungunya, de las cuales el **2,5%**(20/742) corresponden a casos, **56%**(413/742) a descartados y **42%** (309/740) a sospechosos

En las últimas semanas se observó una tendencia descendente de notificaciones. Los datos de las ultimas 3 semanas están sujetas a modificación

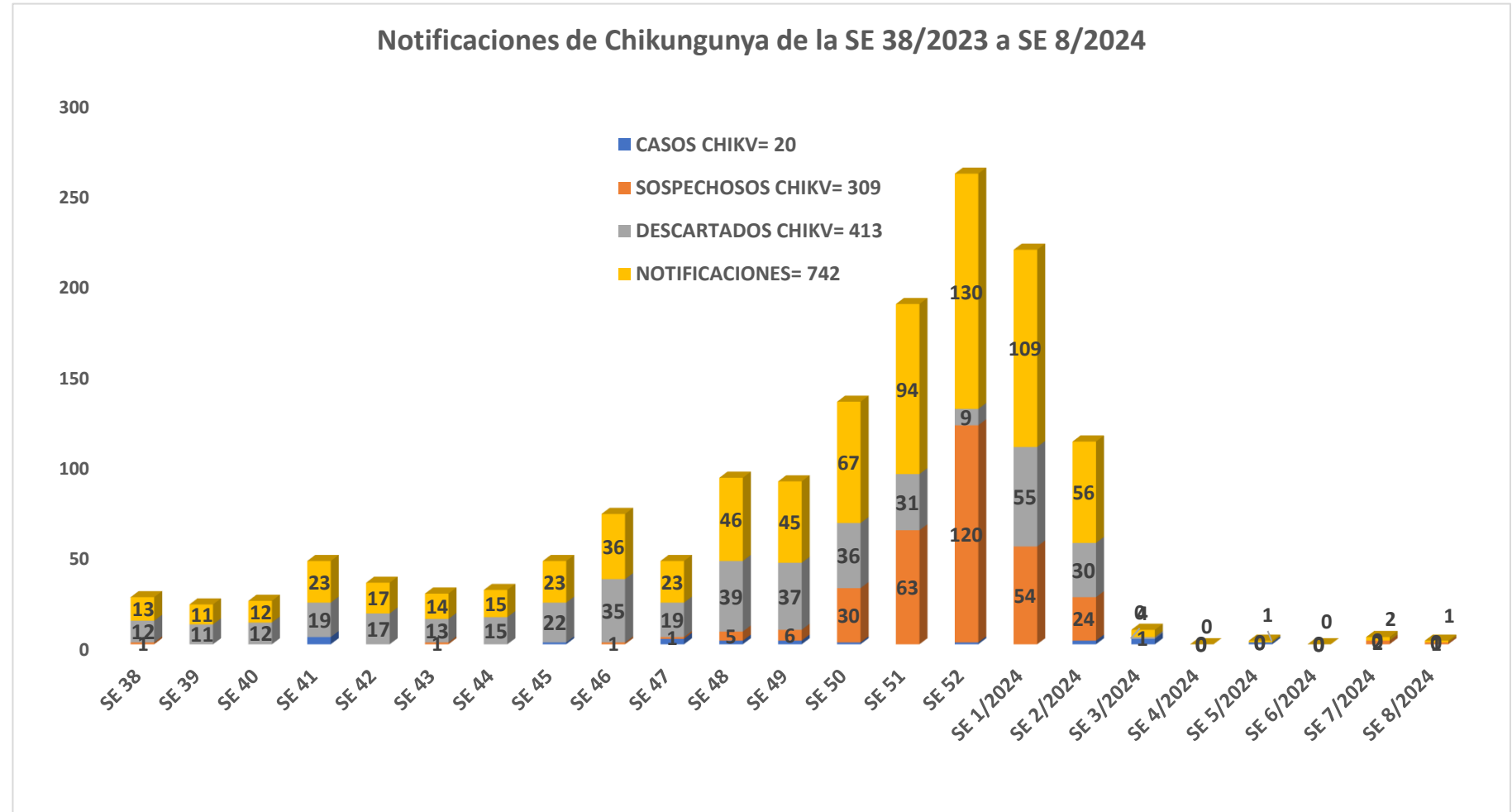


GRAFICO 1. CURVA DE CASOS DE CHIKUNGUNYA. SE 38/2023 a SE 8/2024 VII REGION SANITARIA- ITAPUA

Desde la SE 38 del 2023 a la SE 08 del 2024 se acumularon 745 notificaciones de Chikungunya, de las cuales el **2,5%**(20/742) corresponden a casos, **56%**(413/742) a descartados y **42%** (309/742) a sospechosos

En las últimas semanas se observó una tendencia descendente de notificaciones. Los datos de las ultimas 3 semanas están sujetas a modificación

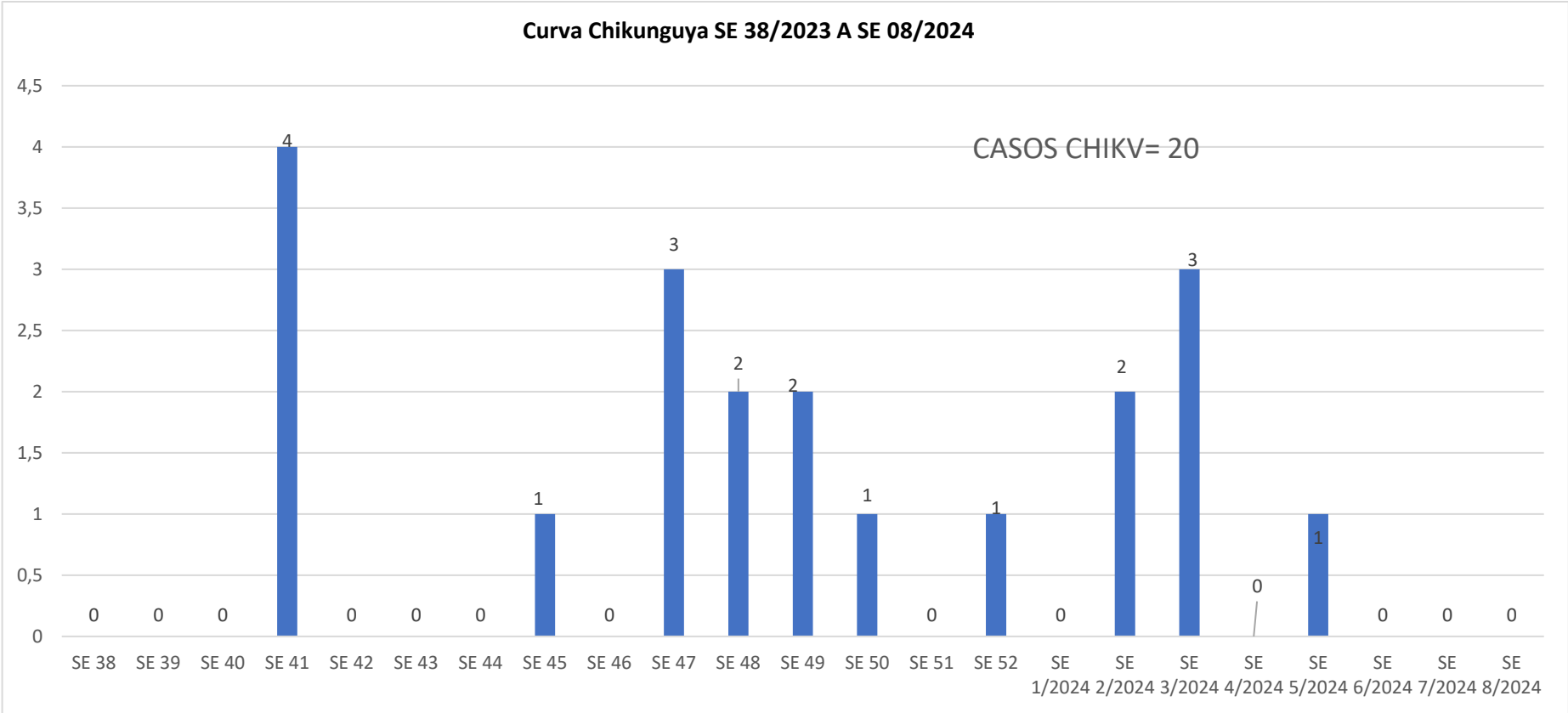


TABLA 1. CASOS ACUMULADOS DE CHIKUNGUNYA, DE LA SE 38/2023 A LA SE 8/2024 POR DISTRITOS Y BARRIOS DE RESIDENCIA

VII REGION SANITARIA-ITAPUA

DISTRITOS	TOTAL
ENCARNACION	11
CAMBYRETA	5
FRAM	2
EDELIRA	1
BELLA VISTA	0
CAPITAN MEZA	0
CAPITAN MIRANDA	0
CARLOS ANTONIO LOPEZ	0
CARMEN DEL PARANA	0
CORONEL BOGADO	0
GENERAL ARTIGAS	0
GENERAL DELGADO	0
HOHENAU	0
ITAPUA POTY	0
LA PAZ	0
MAYOR OTAÑO	0
NATALIO	0
NUEVA ALBORADA	0
SAN COSME Y DAMIAN	0
SAN JUAN DEL PARANA	0
SAN PEDRO DEL PARANA	0
SAN RAFAEL DEL PARANA	0
TOMAS ROMERO PEREIRA	0
TRINIDAD	0
YATYTAY	0
Total general	19

Los Distritos con mayor número de casos confirmados de Chikunguya en el Departamento de Itapúa son Encarnación con 11 casos, Cambyreta 5 y Fram 2 casos, se observa en la Tabla

**TABLA 2 . CASOS DE CHIKUNGUNYA, DE LAS ULTIMAS 3 SEMANAS SE 51, 52/2023 y SE 7/2024 POR
DISTRITOS Y BARRIOS DE RESIDENCIA**

VII REGION SANITARIA- ITAPUA

DISTRITOS	BARRIOS	CASOS DE CHIK ULTIMAS 3 SEMANAS
ENCARNACION	LA VICTORIA	1
ENCARNACION	KA'AGUY RORY	1
ENCARNACION	STO DOMINGO	1
TOTALES		3

GRAFICO 3. NUMERO TOTAL DE NOTIFICACIONES DE DENGUE DE LA SE 38/2023 SE 8/2024 VII REGION SANITARIA- ITAPUA

Desde la SE 38 del 2023 a la SE 8 del 2024 se acumularon 25463 notificaciones de Dengue, de las cuales el 21% (5463/25463) corresponden a casos, 72%(18299/25463) a sospechosos y 7 % (1895/25463) a descartados.

En las últimas semanas se observó una tendencia ascendente de notificaciones. Los datos de las ultimas 3 semanas están sujetas a modificación

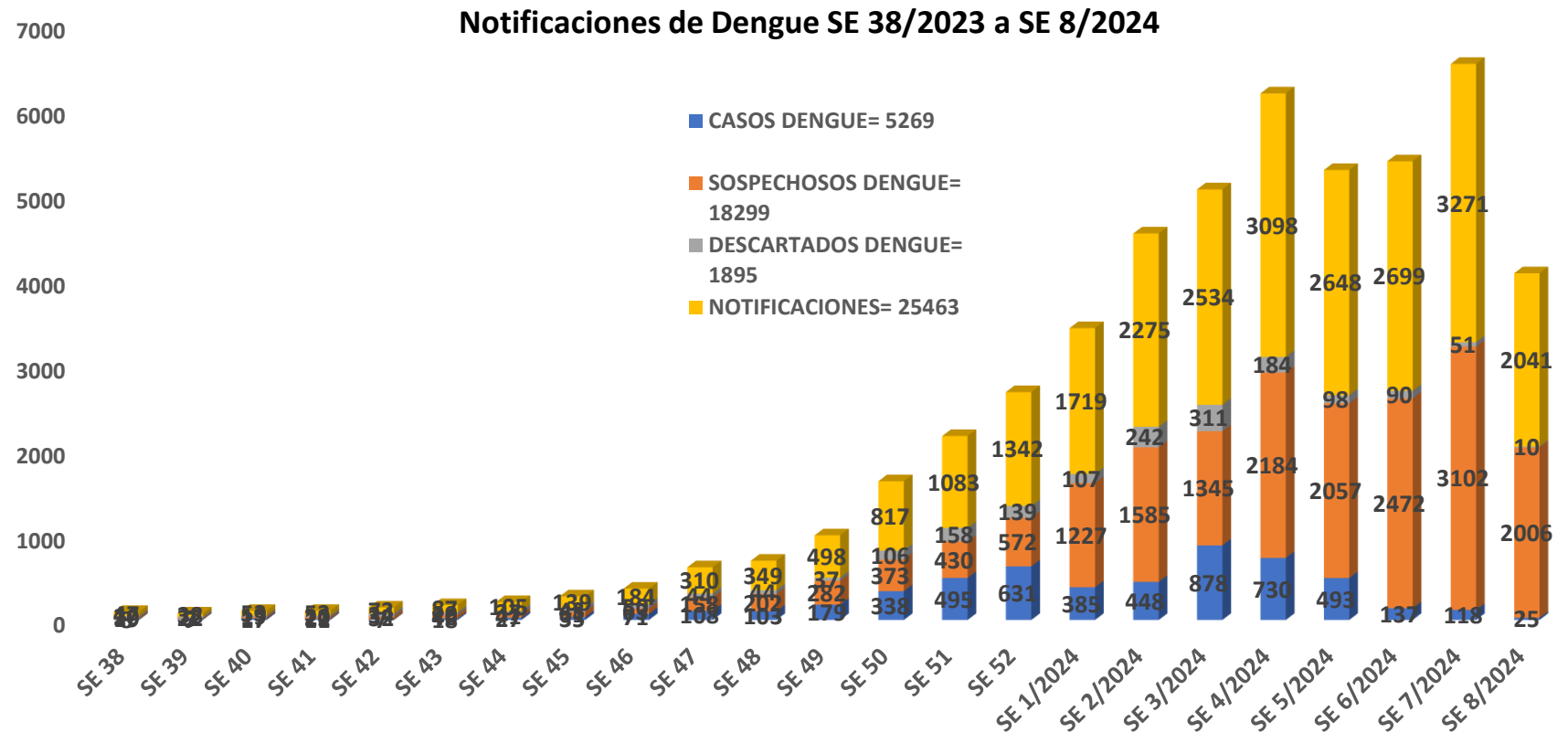


GRAFICO 4. NUMERO TOTAL DE CASOS DE DENGUE DE LA SE 38/2023 A LA SE 8/2024 VII REGION SANITARIA- ITAPUA

Desde la SE 38 del 2023 a la SE 8 del 2024 se acumularon 25463 notificaciones de Dengue, de las cuales el 21% (5463/25463) corresponden a casos, 72%(18299/25463) a sospechosos y 7 % (1895/25463) a descartados.

En las últimas semanas se observó una tendencia ascendente de notificaciones. Los datos de las ultimas 3 semanas están sujetas a modificación

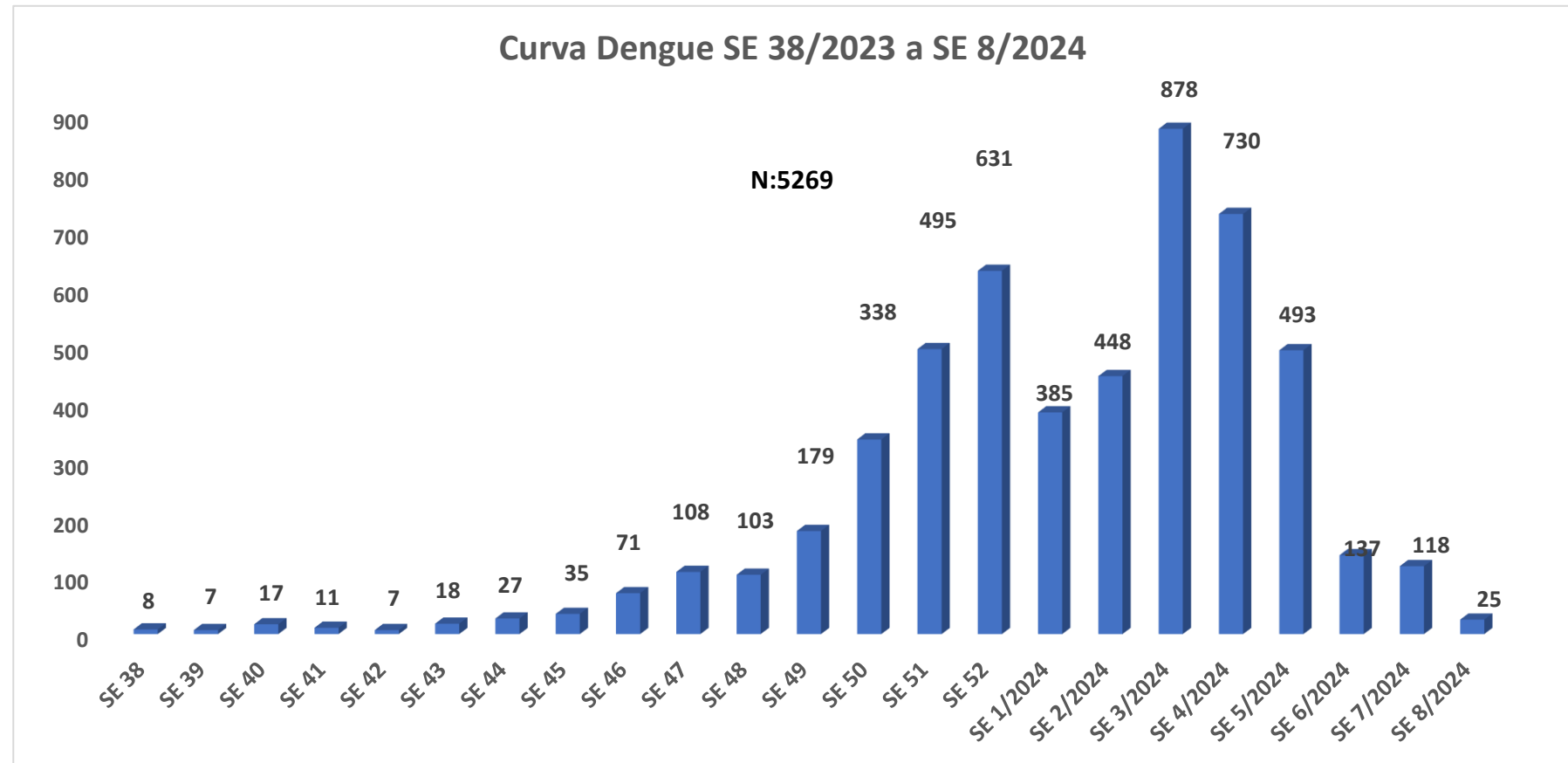


TABLA 4. CASOS DE DENGUE, DE LA SE 1 A LA SE 38/2023 A LA SE 8/2024 POR DISTRITOS DE RESIDENCIA

VII REGION SANITARIA- ITAPUA

DISTRITOS	TOTAL
ENCARNACION	2828
CAMBYRETA	739
HOHENAU	274
TOMAS ROMERO PEREIRA	175
OBLIGADO	150
NATALIO	141
CORONEL BOGADO	125
SAN JUAN DEL PARANA	89
BELLA VISTA	87
CAPITAN MIRANDA	76
FRAM	75
YATYTAY	64
JESUS	60
ITAPUA POTY	56
TRINIDAD	52
EDELIRA	50
CARLOS ANTONIO LOPEZ	44
PIRAPO	32
CARMEN DEL PARANA	25
CAPITAN MEZA	21
SAN PEDRO DEL PARANA	20
MAYOR OTAÑO	16
SAN RAFAEL DEL PARANA	14
NUEVA ALBORADA	11
ALTO VERA	10
GENERAL ARTIGAS	10
SAN COSME Y DAMIAN	10
GENERAL DELGADO	7
LA PAZ	7
LEANDRO OVIEDO	1
Total general	5269

Los Distritos con mayor número de casos confirmados de Dengue en el Departamento de Itapúa son Encarnación con 2828 casos, Cambyreta 793 y Hohenau 274 casos, se observa en la Tabla

TABLA 5: NOTIFICACIONES Y CASOS DE DENGUE, DE LAS ULTIMAS 3 SEMANAS

VII REGION SANITARIA- ITAPUA

DISTRITOS	CONFIRMADO	PROBABLE
ALTO VERA	1	3
KARONAY	1	
PERLITA		2
VACAY KM 30		1
BELLA VISTA	45	5
8 DE DICIEMBRE	3	
BELLA VISTA	1	
BUENA VISTA	4	
EMILIANO R FERNANDEZ	1	
MARIA AUXILIADORA SUB URBANO	1	1
NIÑO JESUS	2	
OBRERO	3	1
PARQUE		2
SAN BLAS	2	
SAN JUAN	2	1
SAN PABLO	1	
SIGFRIDO TISCHLER	2	
UNION	1	
ZONA AKA KARAJA	3	
ZONA SANTA CLARA, VACAY 2 Y 4	1	
ZONA VACAY 10 Y 13	1	
ZONA VACAY 15	2	
ZONA VACAY 20	3	
ZONA VACAY 33	4	
(en blanco)	8	
CAMBYRETA	28	58
12 DE OCTUBRE	1	1
ARROYO PORA SUB-URBANO	6	15
ARROYO VERDE		1
ASENT. AMANECER III		2
BARRERO GUASU	1	
CAMBYRETA CENTRO	2	11
CAMPICHUELO	1	1
CARMELITAS		1
COLONIA CAMBYRETA	2	1
ESPIRITU SANTO		1
JARDIN	1	2
LA AMISTAD	2	1
LAS MERCEDES		1
PADRE CARLOS WINKEL		2
SAN FRANCISCO	1	8
SAN JUAN	3	1
SAN MIGUEL	8	4
SANTA LIBRADA	1	
SD		3
(en blanco)		2

CAPTAN MEZA	3	7
CAPTAN MEZA KILOMETRO 1 AL 6	1	
CAPTAN MEZA KILOMETRO 16 A	1	
CAPTAN MEZA PUERTO-SUB URBANO		4
EDELIRA 1	1	
SAN PABLO		1
(en blanco)		2
CAPTAN MIRANDA	3	21
ALBORADA 2		1
CALLE A SUR	1	2
CALLE B SUR		1
CALLE C NORTE		2
CALLE D SUR	1	
CENTRO	1	1
FRACCION SOZONIC		8
INMACULADA CONCEPCIÓN		3
SD		1
YTORORO		1
(en blanco)		1
CARLOS ANTONIO LOPEZ	17	
7 DE AGOSTO	3	
CAACUPEMI	2	
DEFENSORES DEL CHACO	4	
PORVENIR	1	
RESIDENCIAL	4	
SAN LORENZO	1	
SANTA LIBRADA	2	
CARMEN DEL PARANA	1	11
CERRITO		2
CONJUNTO HABITACIONAL		2
LOMA CLAVEL		2
SAN FRANCISCO DEL SUR		1
SAN ISIDRO		2
SAN MIGUEL		1
SD	1	
(en blanco)		1
CORONEL BOGADO		26
ANTEQUERA		1
CALLE 6		1
SAN ANTONIO		2
SAN BLAS		8
SANTA CLARA		7
SANTA LIBRADA		2
SANTA ROSA		3
TELLEZ CUE		1
(en blanco)		1

EDELIRA	8	6
EDELIRA 21 PASO CARRETA	1	
EDELIRA 28	4	2
EDELIRA 51 AL 58	1	
EDELIRA 59 AL 69		1
PIRAPEY 50 AL 65		1
PIRAPEY 39 AL 43		1
URBANO	1	
VIRGEN DEL ROSARIO	1	
(en blanco)		1
ENCARNACION	62	130
4 POTRERO		2
8 DE DICIEMBRE	1	1
ARROYO PORA		3
ASENT. NUEVA ESPERANZA		1
BUENA VISTA	5	2
CARLOS ANTONIO LOPEZ	2	
CENTRO	3	8
CHAIPE	6	9
CHAIPEI	1	
CIUDAD NUEVA	4	4
CONAVI KILOMETRO 10 SUB-URBANO		2
CONAVI SANTO DOMINGO SUB-URBANO	1	1
GENERAL BERNARDINO CABALLERO	2	1
HOSPITAL	1	1
INMACULADA CONCEPCIÓN		1
ITA ANGU'A		2
ITA PASO SUB-URBANO		2
JUAN LEON MALLORQUIN		1
KA'AGUY RORY	4	1
KENNEDY		1
LA CATEDRAL		3
LA PAZ		2
LA VICTORIA	2	4
LOS ARRAVALES		1
MARIA AUXILIADORA		1
MBOI KA'E		2
NUEVA ESPERANZA		1
PACU KUA	2	2
QUITERIA	1	
SAGRADA FAMILIA	2	1
SAN ANTONIO	1	1
SAN BLAS	1	1
SAN ISIDRO	6	4
SAN ISIDRO 1		1
SAN ISIDRO ETAPA 5		1
SAN PEDRO	4	8
SAN ROQUE GONZALEZ	2	9
SANTA MARIA SANTILLAN	4	4
SANTA ROSA		1
SANTO DOMINGO	1	1
SD	3	7
VILLA CANDIDA		1
ZONA ALTA	1	28
(en blanco)	2	3

FRAM	5	6
8 DE DICIEMBRE		1
BARRERO ÑU		1
BARRIO OBRERO	3	
COLONIA FRAM	1	
INDUSTRIAL	1	
ITAPE		1
SAN CRISTOBAL		1
(en blanco)		2
GENERAL ARTIGAS		1
YUKYRAY		1
GENERAL DELGADO	4	
JAZMIN	2	
SAN ESTANISLAO	1	
(en blanco)	1	
HOHENAU	27	54
ALTO JARDIN		8
ARMONIA	4	
CENTRO	7	17
CERRO KORA	1	1
COLINAS DEL SUR		9
CONAVI	1	1
EL MIRADOR	1	1
HOHENAU 3	1	1
JUVENTUD		1
LOS COLONOS		4
LOS PIONEROS	1	
LUIS ALBERTO DEL PARANÁ	2	
MBURUKUJA		1
OBRERO	3	1
PARQUE	2	3
PRIMAVERA		1
SAN BLAS	2	2
SAN JOSE	1	2
SANTA CECILIA		1
(en blanco)	1	
ITAPUA POTY	4	
COLONIA ITAPÚA POTY	1	
CRUCE ITA	1	
EDELIRA 60	1	
SAN MIGUEL	1	
SD		
TAGUATO		
URBANO		
(en blanco)		

JESUS	2	5
CENTRO	2	
SAN ISIDRO		1
SANTA LIBRADA		2
(en blanco)		2
LA PAZ		1
CENTRO		1
MAYOR OTAÑO	1	4
8 DE DICIEMBRE		2
CENTRO		
DEFENSORES DEL CHACO		1
REPUBLICANO		1
(en blanco)	1	
NATALIO	4	47
ESPIRITU SANTO		3
FATIMA		1
FLORIDA		1
JAKARE KUA		7
LA ESPERANZA		1
OBRERO		1
PUERTO TRIUNFO	3	2
PUERTO TRIUNFO SAN JOSE		1
SAN FRANCISCO		3
SAN JOSE		5
SAN PEDRO 1		2
SAN ROQUE		1
SANTA CECILIA		1
SANTA LIBRADA 1		1
SANTO DOMINGO 1RA. LINEA		3
TRIUNFO KILOMETRO 9		1
UNIDO		2
(en blanco)	1	11
NUEVA ALBORADA	2	
CALLE A	1	
CENTRO	1	

OBLIGADO	19	28
ASENT. SAN ROQUE		1
CENTRO	8	7
COLONIA CANTERA	1	
COLONIA LAPACHAL	1	
COLONIA OBLIGADO		1
COLONIA OBLIGADO KILOMETRO 17		1
CONAVI	1	
CRISTO REY		3
IDROSA	1	
LA VICTORIA	1	2
MARIA AUXILIADORA		1
PAISAJES DEL SUR		2
PANAMBI	2	2
SAN BLAS		1
SAN IGNACIO PAREDES		1
SAN JUAN		2
SANTA LIBRADA		1
SD	1	
TAJY	1	1
UNIVERSITARIO		1
VILLA ALEGRE	1	
VILLA GRACIELA		1
(en blanco)	1	
PIRAPO	4	8
AKA KARAJA		1
CALLE 2	1	
CENTRO		1
COLONIA PIRAPO KILOMETRO. 25	1	
COM INDIG ÑU HOVY JAGUARASAPA		1
JAGUA RASAPA		2
SAN BLAS		2
SAN MIGUEL	1	1
(en blanco)	1	

SAN COSME Y DAMIAN		3
SAN FRANCISCO		1
SAN LORENZO		
SAN MIGUEL		
TIBURCIO BOGADO		1
VILLA PERMANENTE		
(en blanco)		1
SAN JUAN DEL PARANA	3	12
LA AZOTEA		1
LOMAS DEL SUR	1	1
SAN ANTONIO		2
SAN JUAN CENTRO		2
SAN NICOLAS		1
SANTA RITA		2
SANTA ROSA DEL GUAUVIJU	1	
SD	1	2
(en blanco)		1
SAN PEDRO DEL PARANA		4
SAN JOSE		1
SD		3
SAN RAFAEL DEL PARANA		6
NARANJITO SUB-URBANO		1
SAN RAFAEL SUB - URBANO		1
(en blanco)		4
TOMAS ROMERO PEREIRA	7	21
BARRIO UNIDO		2
CAACUPE	1	
CIUDAD NUEVA		1
LAS MERCEDES		1
MARIA AUXILIADORA	1	
SAN ANTONIO 1		1
SAN BALTAZAR		1
SAN BLAS		1
SAN JOSE OBRERO	3	2
SAN JUAN	1	
SANTA MARIA		1
VIRGEN DE FATIMA	1	3
VIRGEN DEL ROSARIO		2
(en blanco)		6

TRINIDAD	5	13
CENTRO	1	
PICADA BOCA		1
PRIMAVERA	1	
SAAN NICOLAS		1
SAN ANTONIO		1
SAN LORENZO		1
SAN MIGUEL	1	3
SAN PEDRO		2
TRINIDAD	1	
VILLA NUEVA		1
VILLA SANTA MARIA	1	2
(en blanco)		1
YATYTAY	2	36
BONANZA 4TA LINEA		1
CENTRAL		2
JATYTAY KILOMETRO 13		3
JATYTAY KILOMETRO 16		8
SAN ISIDRO		1
SAN JORGE		1
SAN JOSE OBRERO	1	10
SAN MIGUEL	1	1
SAN RAMON		1
SANTA ROSA		1
SD		1
(en blanco)		6
Total general	257	516

GRAFICO 5. NUMERO TOTAL DE NOTIFICACIONES DE ZIKA DE LA SE 38 A LA SE 52/2023 VII REGION SANITARIA-ITAPUA

