

BOLETIN SEMANAL

ARBOVIROSIS

VII REGION SANITARIA- ITAPUA

SE 38/2023 a SE 09/2024

(17 de Setiembre del 2023 al 02 de marzo del 2024)

Descripción

Este boletín contiene información actualizada de la Situación Epidemiológica de Arbovirosis: Dengue, Zika y Chikungunya.

Los datos presentados, tienen como fuente principal la base nacional de la Vigilancia de Arbovirosis.

Consideraciones

El contenido de este boletín puede modificarse según la dinámica de la vigilancia de las Arbovirosis: Dengue, Chikungunya y Zika.

Las notificaciones de Arbovirosis se definen operacionalmente, en este boletín, a partir de la Resolución N° 0335/2023 "Criterios de definición de casos de arbovirosis: dengue, chikungunya y zika".

Remitirse a este documento oficial para conocer las definiciones epidemiológicas de caso, utilizados en este material.

ELABORADO POR LA UNIDAD EPIDEMIOLOGICA REGIONAL

Epidemióloga Regional:

Dra. María Pastora Duarte Casco

Colaboradores:

Mg. Laura Mariola Bogado Aguilera

Lic. Marta Alvidez

Lic. Digna Caceres

Universitaria Diana Figueredo

Correo electrónico: itapuavigilancia7rs@gmail.com

Unidad Epidemiológica Regional: VII Región Sanitaria

Oficina: Encarnación

GRAFICO 1. CURVA DE NOTIFICACIONES DE CHIKUNGUNYA. SE 38/2023 a SE 9/2024 VII REGION SANITARIA- ITAPUA

Desde la SE 38 del 2023 a la SE 09 del 2024 se acumularon 745 notificaciones de Chikungunya, de las cuales el **2,5%**(20/742) corresponden a casos, **56%**(413/742) a descartados y **42%** (309/740) a sospechosos

En las últimas semanas se observó una tendencia descendente de notificaciones. Los datos de las ultimas 3 semanas están sujetas a modificación

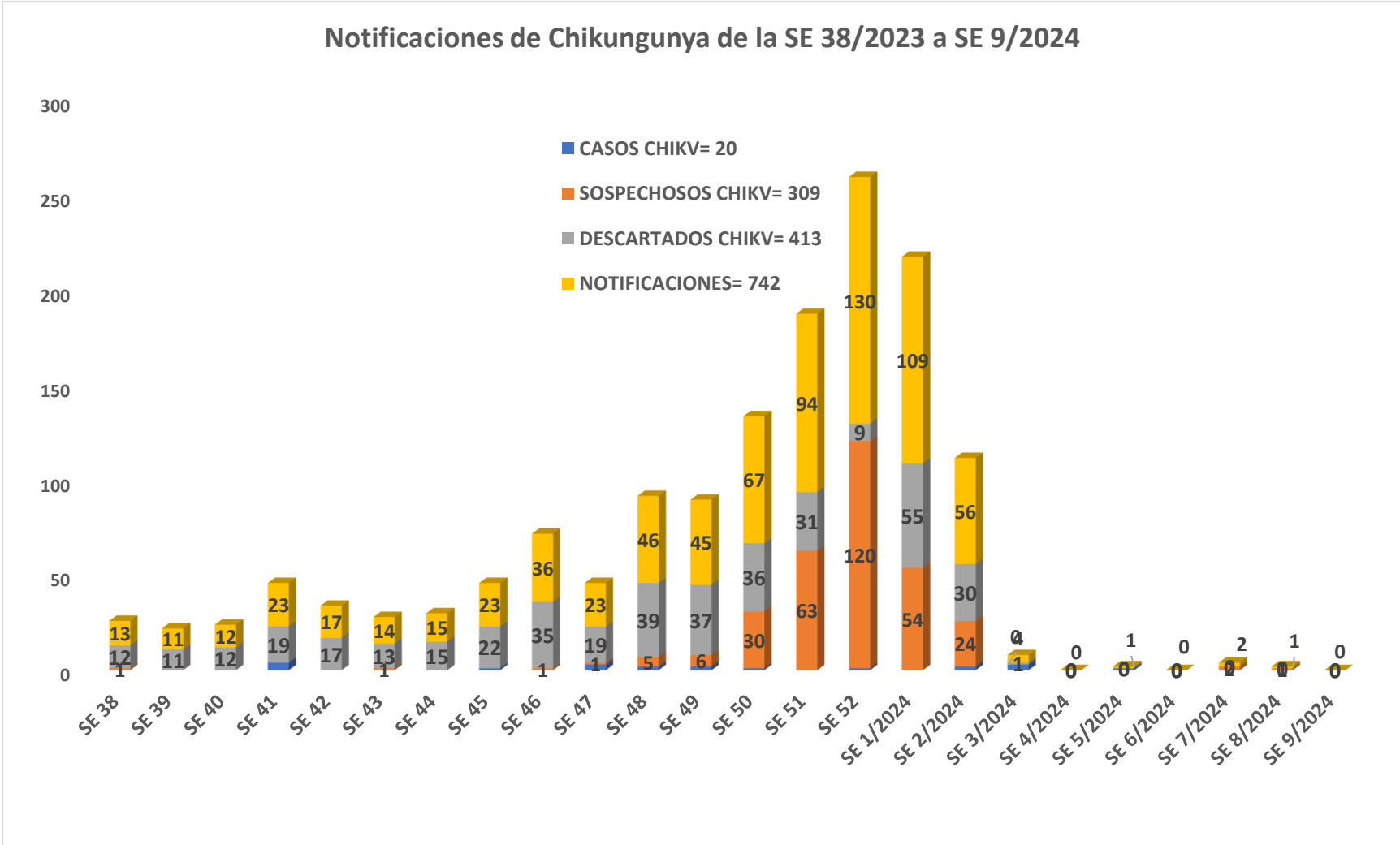


GRAFICO 1. CURVA DE CASOS DE CHIKUNGUNYA. SE 38/2023 a SE 9/2024 VII REGION SANITARIA- ITAPUA

Desde la SE 38 del 2023 a la SE 09 del 2024 se acumularon 745 notificaciones de Chikungunya, de las cuales el **2,5%**(20/742) corresponden a casos, **56%**(413/742) a descartados y **42%** (309/742) a sospechosos

En las últimas semanas se observó una tendencia descendente de notificaciones. Los datos de las ultimas 3 semanas están sujetas a modificación

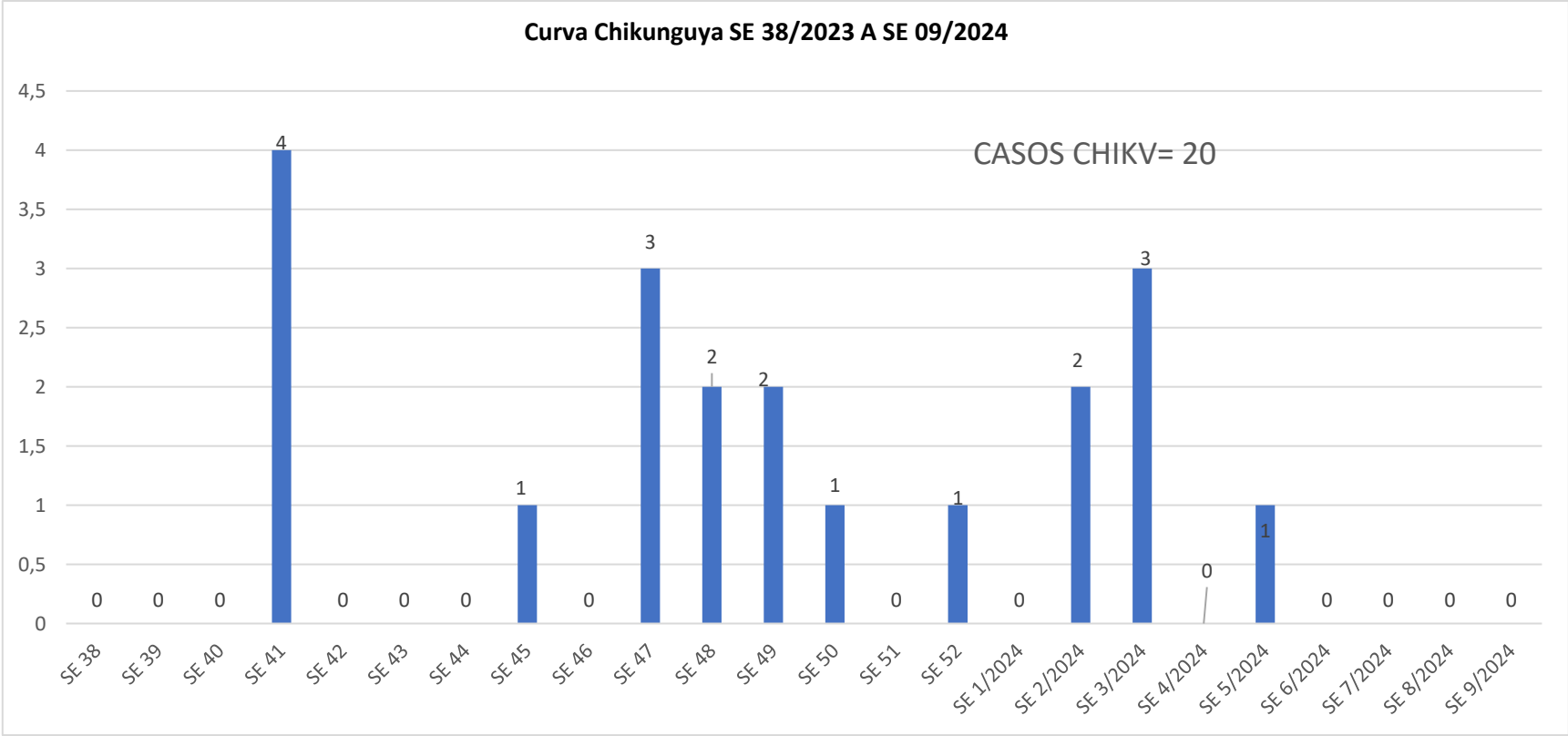


TABLA 1. CASOS ACUMULADOS DE CHIKUNGUNYA, DE LA SE 38/2023 A LA SE 9/2024 POR DISTRITOS Y BARRIOS DE RESIDENCIA

VII REGION SANITARIA-ITAPUA

DISTRITOS	TOTAL
ENCARNACION	11
CAMBYRETA	5
FRAM	2
EDELIRA	1
BELLA VISTA	0
CAPITAN MEZA	0
CAPITAN MIRANDA	0
CARLOS ANTONIO LOPEZ	0
CARMEN DEL PARANA	0
CORONEL BOGADO	0
GENERAL ARTIGAS	0
GENERAL DELGADO	0
HOHENAU	0
ITAPUA POTY	0
LA PAZ	0
MAYOR OTAÑO	0
NATALIO	0
NUEVA ALBORADA	0
SAN COSME Y DAMIAN	0
SAN JUAN DEL PARANA	0
SAN PEDRO DEL PARANA	0
SAN RAFAEL DEL PARANA	0
TOMAS ROMERO PEREIRA	0
TRINIDAD	0
YATYTAY	0
Total general	19

Los Distritos con mayor número de casos confirmados de Chikunguya en el Departamento de Itapúa son Encarnación con 11 casos, Cambyreta 5 y Fram 2 casos, se observa en la Tabla

**TABLA 2 . CASOS DE CHIKUNGUNYA, DE LAS ULTIMAS 3 SEMANAS SE 51, 52/2023 y SE 7/2024 POR
DISTRITOS Y BARRIOS DE RESIDENCIA**

VII REGION SANITARIA- ITAPUA

DISTRITOS	BARRIOS	CASOS DE CHIK ULTIMAS 3 SEMANAS
ENCARNACION	LA VICTORIA	1
ENCARNACION	KA'AGUY RORY	1
ENCARNACION	STO DOMINGO	1
TOTALES		3

GRAFICO 3. NUMERO TOTAL DE NOTIFICACIONES DE DENGUE DE LA SE 38/2023 SE 9/2024 VII REGION SANITARIA- ITAPUA

Desde la SE 38 del 2023 a la SE 9 del 2024 se acumularon 28072 notificaciones de Dengue, de las cuales el 20% (5520/28072) corresponden a casos, 73%(20554/28072) a sospechosos y 7 % (1998/28072) a descartados.

En las últimas semanas se observó una tendencia ascendente de notificaciones. Los datos de las ultimas 3 semanas están sujetas a modificación

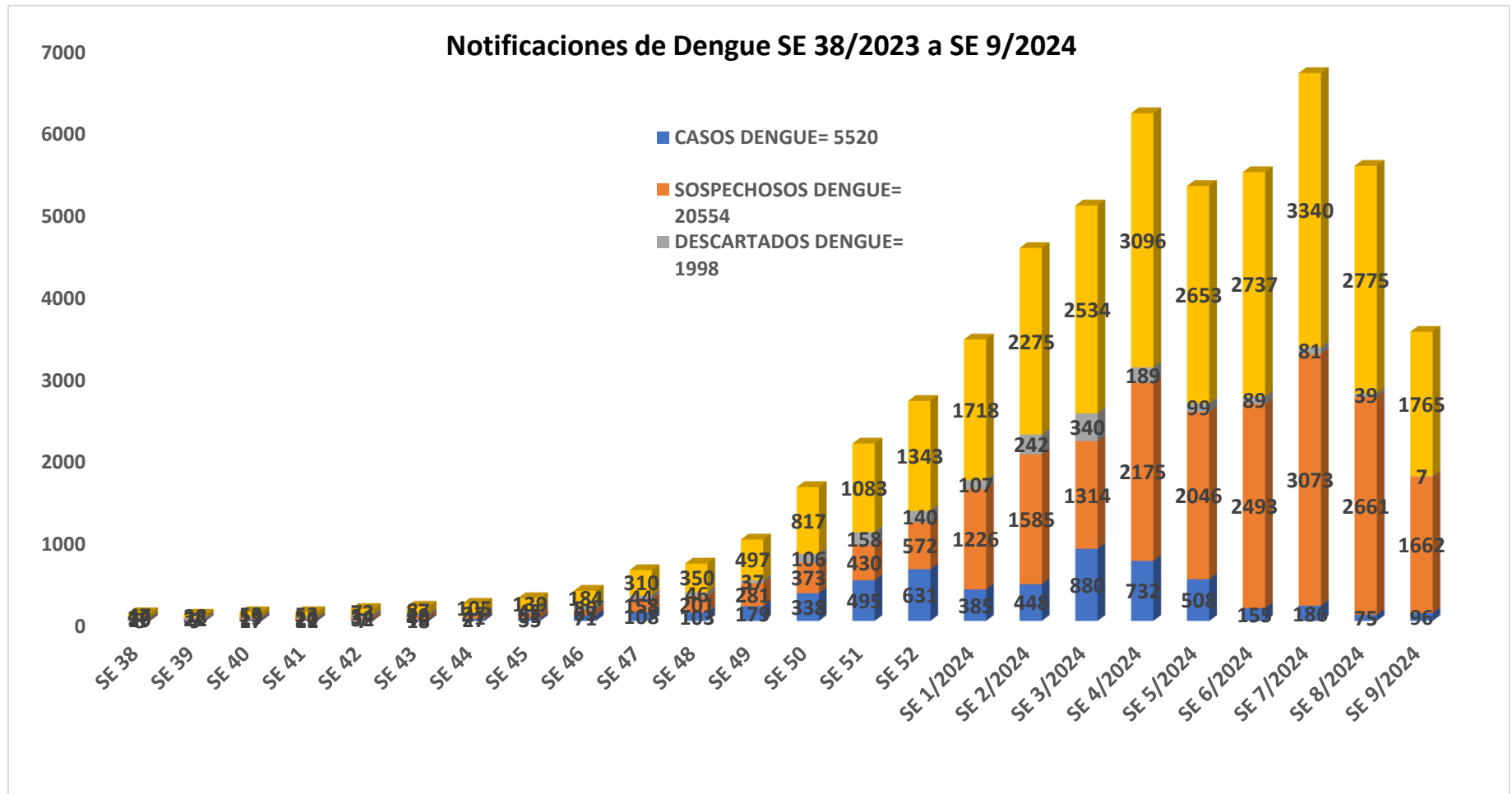


GRAFICO 4. NUMERO TOTAL DE CASOS DE DENGUE DE LA SE 38/2023 A LA SE 9/2024 VII REGION SANITARIA- ITAPUA

Desde la SE 38 del 2023 a la SE 9 del 2024 se acumularon 28072 notificaciones de Dengue, de las cuales el 20% (5520/28072) corresponden a casos, 73%(20554/28072) a sospechosos y 7 % (1998/28072) a descartados.

En las últimas semanas se observó una tendencia ascendente de notificaciones. Los datos de las ultimas 3 semanas están sujetas a modificación

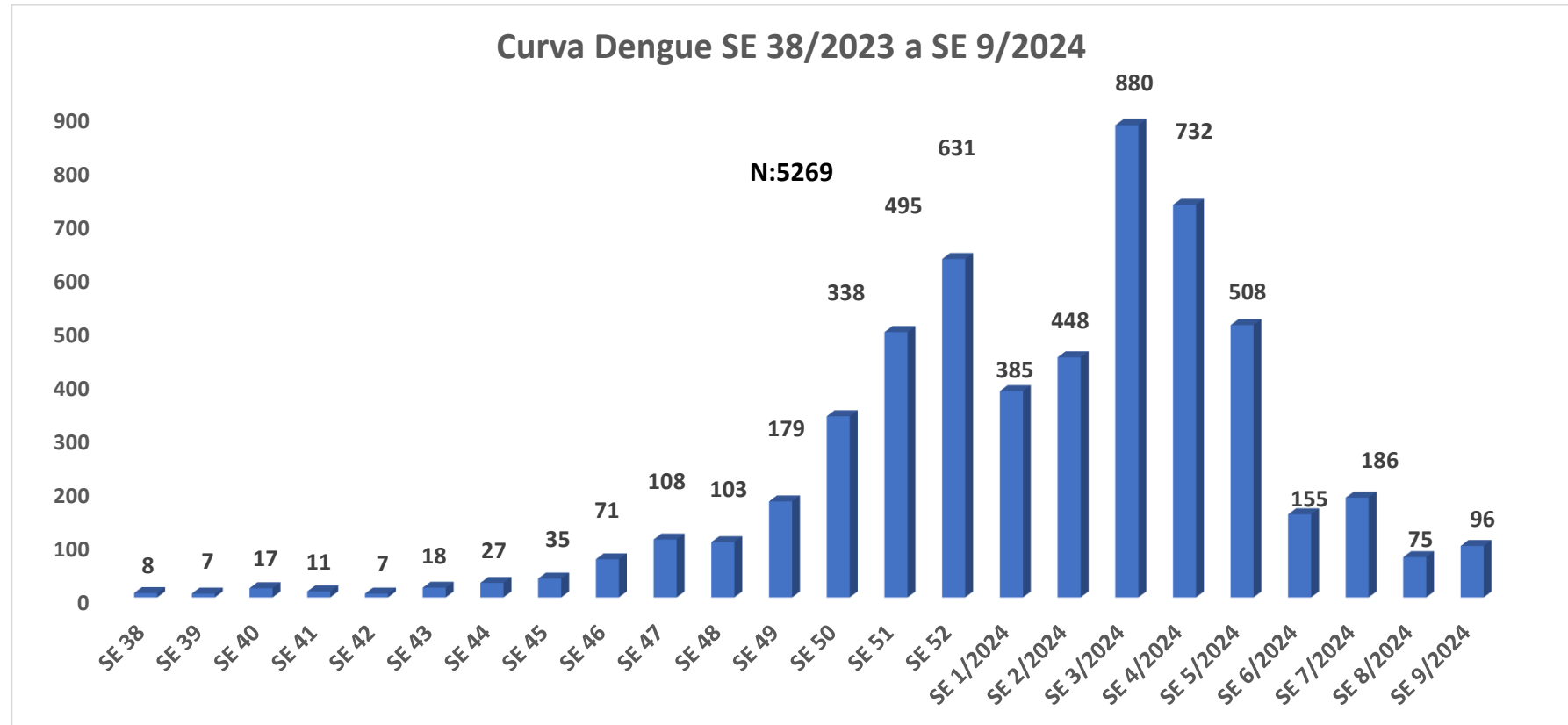


TABLA 4. CASOS DE DENGUE, DE LA SE 1 A LA SE 38/2023 A LA SE 9/2024 POR DISTRITOS DE RESIDENCIA

VII REGION SANITARIA- ITAPUA

DISTRITOS	TOTAL
ENCARNACION	2883
CAMBYRETA	759
HOHENAU	292
TOMAS ROMERO PEREIRA	178
OBLIGADO	166
NATALIO	158
CORONEL BOGADO	144
SAN JUAN DEL PARANA	94
BELLA VISTA	92
FRAM	89
CAPITAN MIRANDA	83
YATYTAY	75
JESUS	63
TRINIDAD	59
CARLOS ANTONIO LOPEZ	58
ITAPUA POTY	58
EDELIRA	55
PIRAPO	33
CARMEN DEL PARANA	30
CAPITAN MEZA	24
SAN PEDRO DEL PARANA	24
MAYOR OTAÑO	19
SAN RAFAEL DEL PARANA	18
ALTO VERA	12
NUEVA ALBORADA	12
SAN COSME Y DAMIAN	12
GENERAL ARTIGAS	11
LA PAZ	9
GENERAL DELGADO	8
LEANDRO OVIEDO	2
Total general	5520

Los Distritos con mayor número de casos confirmados de Dengue en el Departamento de Itapúa son Encarnación con 2883 casos, Cambyreta 759 y Hohenau 292 casos, se observa en la Tabla

TABLA 5: NOTIFICACIONES Y CASOS DE DENGUE, DE LAS ULTIMAS 3 SEMANAS VII REGION SANITARIA- ITAPUA

DISTRITOS	CONFIRMADO	PROBABLE
ALTO VERA	2	
KARONAY	2	
BELLA VISTA	24	4
8 DE DICIEMBRE	2	1
BUENA VISTA	1	
EMILIANO R FERNANDEZ	1	
NIÑO JESUS	1	
OBRERO	3	
SAN BLAS	2	
SAN JUAN	1	1
SAN PABLO	1	1
SIGFRIDO TISCHLER	1	
ZONA AKA KARAJA	1	
ZONA VACAY 15	2	
ZONA VACAY 20	2	
ZONA VACAY 33	2	
CENTRO	4	1
CAMBYRETA	11	15
12 DE OCTUBRE		1
ARROYO PORA SUB-URBANO	2	4
ARROYO VERDE		1
LA AMISTAD		1
SAN FRANCISCO		3
SAN JUAN	3	
SAN MIGUEL	3	4
SAN RAMON		1
SANTA LIBRADA	1	
CENTRO	1	
URBANO	1	
CAPITAN MEZA	2	1
CAPITAN MEZA KILOMETRO	1	1
CAPITAN MEZA KILOMETRO	1	

CAPITAN MIRANDA	3	7
CALLE A SUR	1	
CALLE B SUR		1
CALLE D SUR	1	1
CENTRO	1	
INMACULADA CONCEPCIÓN		2
YTORORO		1
URBANO		2
CARLOS ANTONIO LOPEZ	14	
7 DE AGOSTO	1	
CAACUPEMI	3	
DEFENSORES DEL CHACO	2	
EL PROGRESO	2	
KRESSBURGO	1	
PORVENIR	1	
SAN ANTONIO DE PADUA	1	
SAN ISIDRO	1	
SAN VALENTIN	1	
SANTA LIBRADA	1	
CARMEN DEL PARANA	1	5
CERRITO		1
KARAGUATA		1
SAN BLAS		1
SAN ISIDRO		1
SAN MIGUEL		1
URBANO	1	
CORONEL BOGADO		21
KURUÑAI		2
SAN BLAS		2
SAN ISIDRO		1
SANTA CLARA		4
SANTA LIBRADA		4
SANTA ROSA		5
TELLEZ CUE		1
URBANO		2

EDELIRA	5	
EDELIRA 21 PASO CARRETA	1	
EDELIRA 28	1	
EDELIRA 51 AL 58	1	
PARAPEY 48	1	
VIRGEN DEL ROSARIO	1	
ENCARNACION	38	45
4 POTRERO		1
8 DE DICIEMBRE SUB-URBANO		1
ARROYO PORA		1
BUENA VISTA	5	2
CARLOS ANTONIO LOPEZ	2	
CENTRO	1	2
CHAIPE	2	1
CIUDAD NUEVA	2	
CONAVI KILOMETRO 10 SUB-URBANO		1
FATIMA	1	
GENERAL BERNARDINO CAB.	2	1
HOSPITAL		1
INMACULADA CONCEPCIÓN		1
KA'AGUY RORY	4	4
LA VICTORIA	1	1
LOS ARRAVALES		2
LOS ARRAVALES SUB-URBANO		1
MARIA AUXILIADORA		1
MBOI KA'E		1
NUEVA ESPERANZA		1
PACU KUA	1	3
QUITERIA	1	2
SAGRADA FAMILIA		2
SAN ANTONIO	1	1
SAN BLAS	1	
SAN ISIDRO	3	
SAN ISIDRO 1		1
SAN ISIDRO ETAPA 5		1
SAN PEDRO	2	2
SAN ROQUE GONZALEZ	2	1
SANTA MARIA SANTILLAN	2	3
CENTRO	3	1
ZONA ALTA	1	3
URBANO	1	2

FRAM	2	17
BARRERO ÑU		1
BARRIO OBRERO		3
CENTRO		1
COLONIA FRAM	1	
ESPIRITU SANTO		2
INDUSTRIAL	1	
ITAPE		1
SAN ANTONIO		1
SAN CRISTOBAL		1
SAN FRANCISCO		2
CENTRO		1
URBANO		4
GENERAL ARTIGAS		1
BARRIO 2		1
GENERAL DELGADO	4	1
CAACUPE		1
JAZMIN	2	
SAN ESTANISLAO	1	
URBANO	1	
HOHENAU	20	13
ALTO JARDIN		1
ARMONIA	1	
CENTRO	6	
CERRO KORA		2
CONAVI	1	
EL MIRADOR		1
HOHENAU 2	1	1
HOHENAU 3	1	
LOS PIONEROS	2	1
LUIS ALBERTO DEL PARANÁ	1	
OBRERO	2	
PARAISO		1
PARQUE	2	1
SAN BLAS	2	1
SAN JOSE	1	3
SANTA CECILIA		1

ITAPUA POTY	2	1
CRUCE ITA	1	
ITAPUA POTY KM47	1	
PIRAPO 2DA LINEA		1
LA PAZ	1	1
GRANEROS DEL SUR		1
SANTA ROSA	1	
LEANDRO OVIEDO		1
CENTRO		1
MAYOR OTAÑO		3
1RA LINEA		1
MAYOR OTAÑO		1
UNIVERSITARIO		1
NATALIO	3	15
ESPIRITU SANTO		1
JAKARE KUA		2
MARIA AUXILIADORA 2		1
PUERTO TRIUNFO	2	1
SAGRADA FAMILIA		1
SAN FRANCISCO		1
SAN JOSE		1
SAN JUAN		1
SAN ROQUE		1
SANTO DOMINGO 1RA. LINEA		1
UNIDO		1
URBANO	1	3
NUEVA ALBORADA	1	1
CENTRO	1	
PUERTO PARAISO		1

OBLIGADO	12	13
ASENT. MILAGROS 2		1
CENTRO	1	4
COLONIA LAPACHAL	1	
COLONIA OBLIGADO KILOMETRO 16	1	
CONAVI	1	
EL PORTAL	2	
IDROSA	1	
LA VICTORIA	1	1
PAISAJES DEL SUR		1
PANAMBI	1	1
SANTA LIBRADA		1
URBANO	1	
TAJY	1	2
UNIVERSITARIO		1
VILLA ALEGRE	1	
VILLA GRACIELA		1
PIRAPO	2	2
SAN FRANCISCO		1
SAN MIGUEL	1	1
URBANO	1	
SAN COSME Y DAMIAN		2
VILLA PERMANENTE		2
SAN JUAN DEL PARANA	1	6
CRISTO REY		1
LA AZOTEA		1
LOMAS DEL SUR	1	
SAN ANTONIO		1
SAN JUAN CENTRO		2
SANTA LIBRADA SUB- URBANO		1
SAN PEDRO DEL PARANA	1	4
ARROYO ITA		1
GUASU YGUA	1	1
PINDOYU		1
SAN JOSE		1
SAN RAFAEL DEL PARANA	2	2
NUEVA AURORA	1	
SAN RAFAEL PORVENIR 1RA LINEA		1
YANQUI CUE	1	
URBANO		1
TOMAS ROMERO PEREIRA	5	2
CAACUPE	1	
GUARANI		1
MARIA AUXILIADORA	2	
SAN JOSE OBRERO	1	
VIRGEN DE FATIMA	1	1
TRINIDAD	4	4
BUENA VISTA		1
CENTRO	1	
JARDIN		1
SAN LORENZO		1
SAN MIGUEL	1	
VILLA NUEVA	1	
VILLA SANTA MARIA	1	
URBANO		1
YATYTAY	1	9
BONANZA 1RA LINEA		1
CENTRAL		1
JATYTAY KILOMETRO 16		2
SAN JOSE OBRERO		1
SAN MIGUEL	1	
URBANO		4
Total general	161	196

