

# Sala de Situación Dengue

## Año 2024

Datos actualizados a SE 10 (09 de Marzo)

Fecha de publicación: 15 de marzo del 2024

## DENGUE - DATOS ACUMULADOS (SE 38/2023 a SE 10/2024)

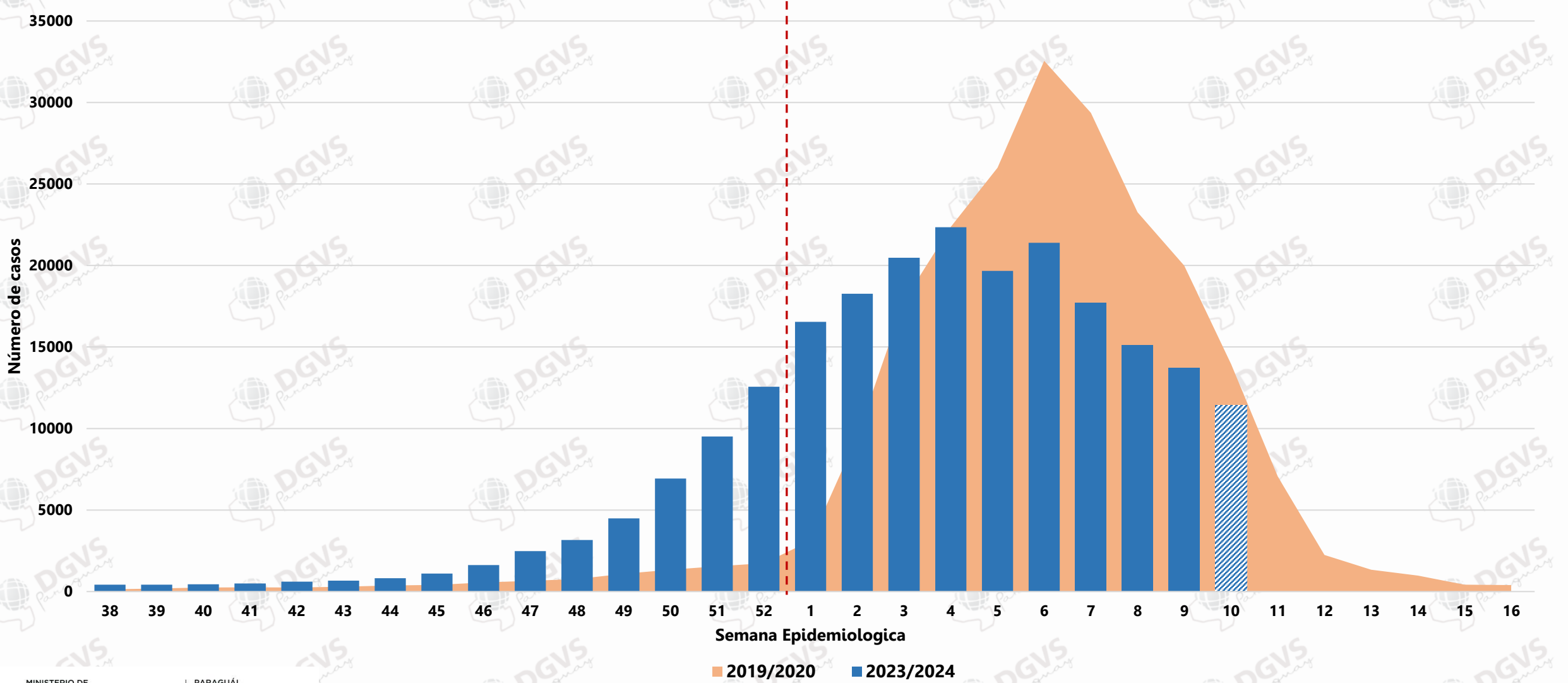
CIERRES DE CASOS	Nº CASOS	%
<b>TOTAL DE NOTIFICACIONES</b>	<b>222.380</b>	<b>100%</b>
CASOS CONFIRMADOS	34.468	15%
CASOS PROBABLES	15.463	7%
CASOS SOSPECHOSOS	172.449	78%
CLASIFICACION	Nº CASOS	%
DENGUE SIN SIGNOS DE ALARMA	45.653	91%
DENGUE CON SIGNOS DE ALARMA	4.154	8%
DENGUE GRAVE	124	0,24%

## DENGUE - ÚLTIMAS TRES SEMANAS (SE 08, 09 y 10/2024)

CIERRES DE CASOS	SE 08	SE 09	SE 10	ÚLTIMAS TRES SE	%
<b>TOTAL DE NOTIFICACIONES</b>	<b>15.107</b>	<b>13.711</b>	<b>11.433</b>	<b>40.251</b>	<b>100%</b>
CASOS CONFIRMADOS	2.736	1.638	569	4.943	12%
CASOS PROBABLES	180	459	82	721	2%
CASOS SOSPECHOSOS	12.191	11.614	10.782	34.587	86%

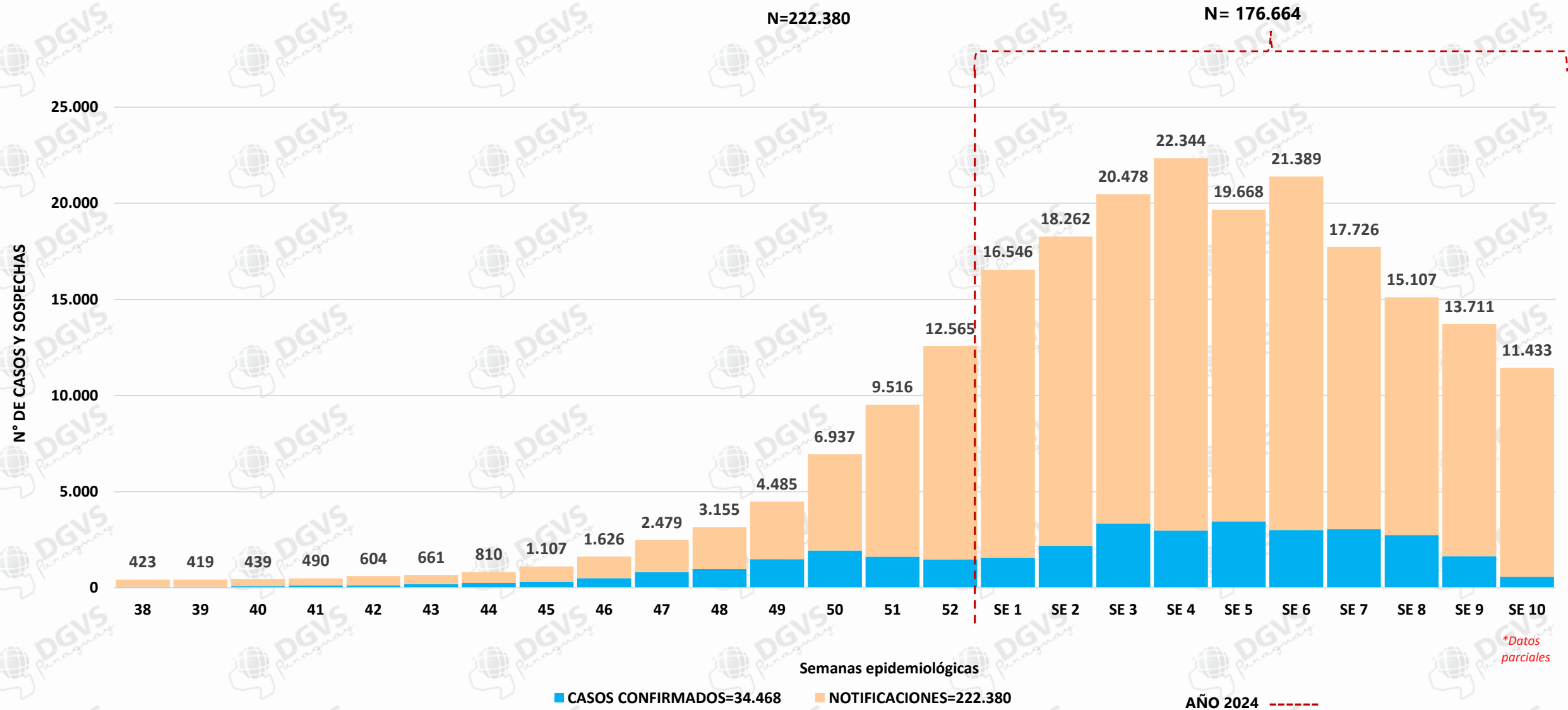
Descartados últimas 3 semanas: 3.620

# Comparativo de Notificaciones de Dengue (Confirmados + Probables + Sospechosos) por semanas epidemiológicas. Periodos (2019/2020 - 2023/2024)



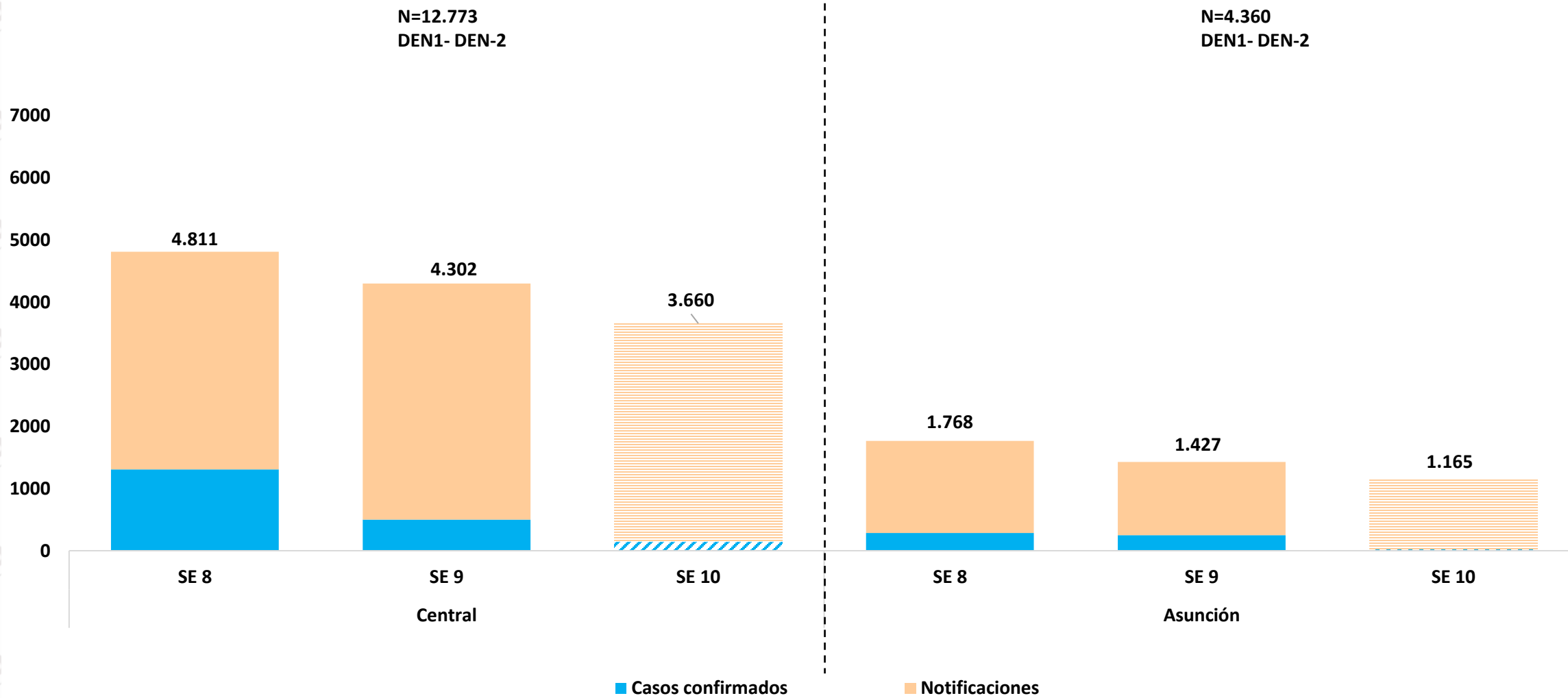
# DENGUE

## NOTIFICACIONES Y CASOS CONFIRMADOS DE DENGUE A NIVEL PAIS – SE 38/2023 A SE 10/2024



\*Datos parciales

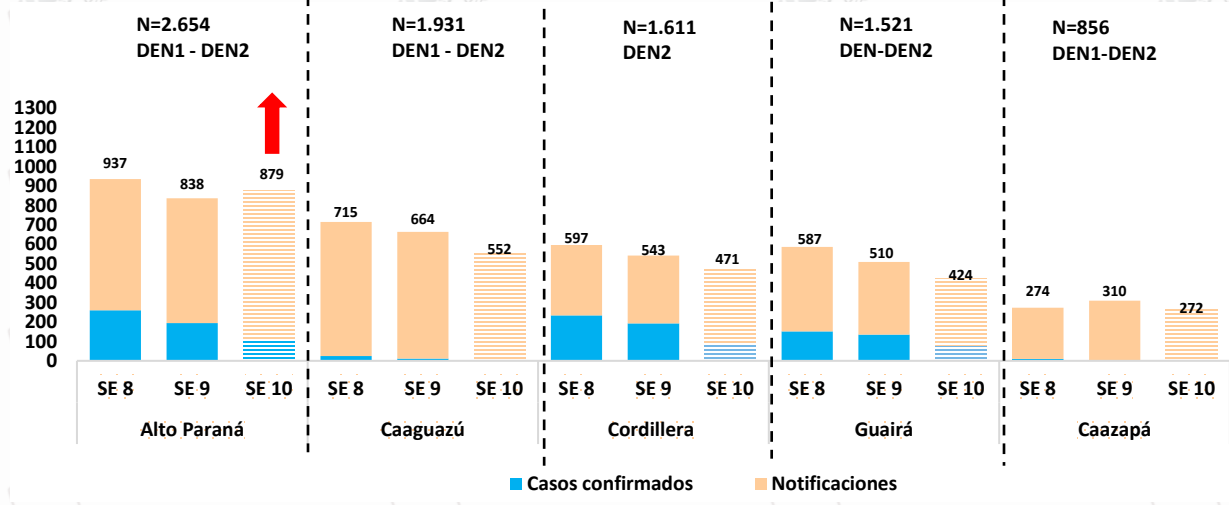
## CASOS POR EJES – ULTIMAS 3 SEMANAS (SE 08 A SE 10/2024) EJE METROPOLITANO



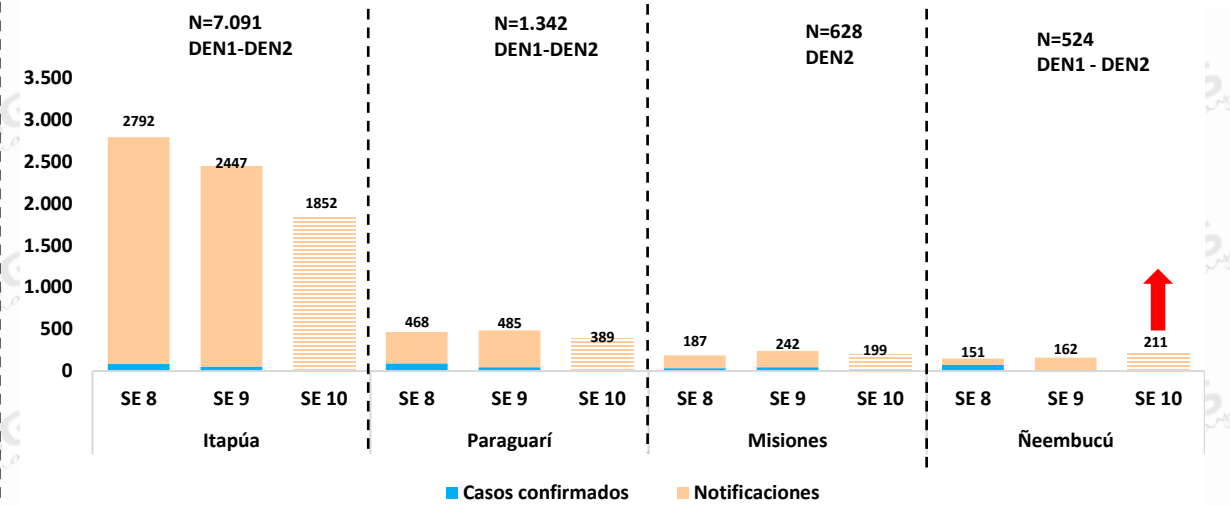
# CLASIFICACIÓN POR EJES – ULTIMAS 3 SEMANAS (SE 08 A SE 10/2024)



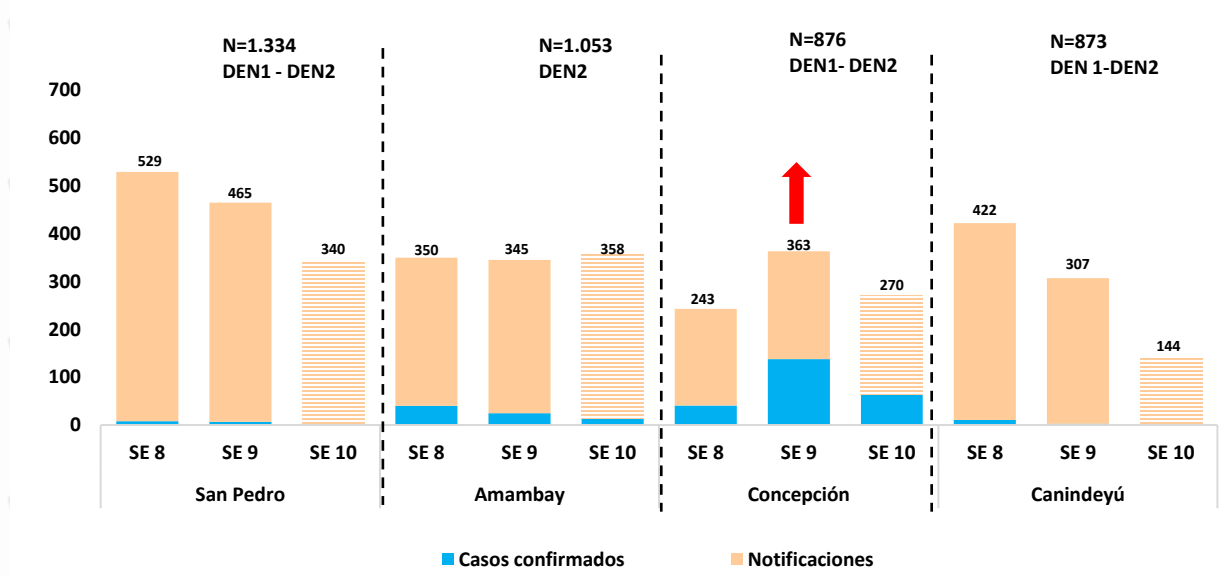
## EJE CENTRO-ESTE



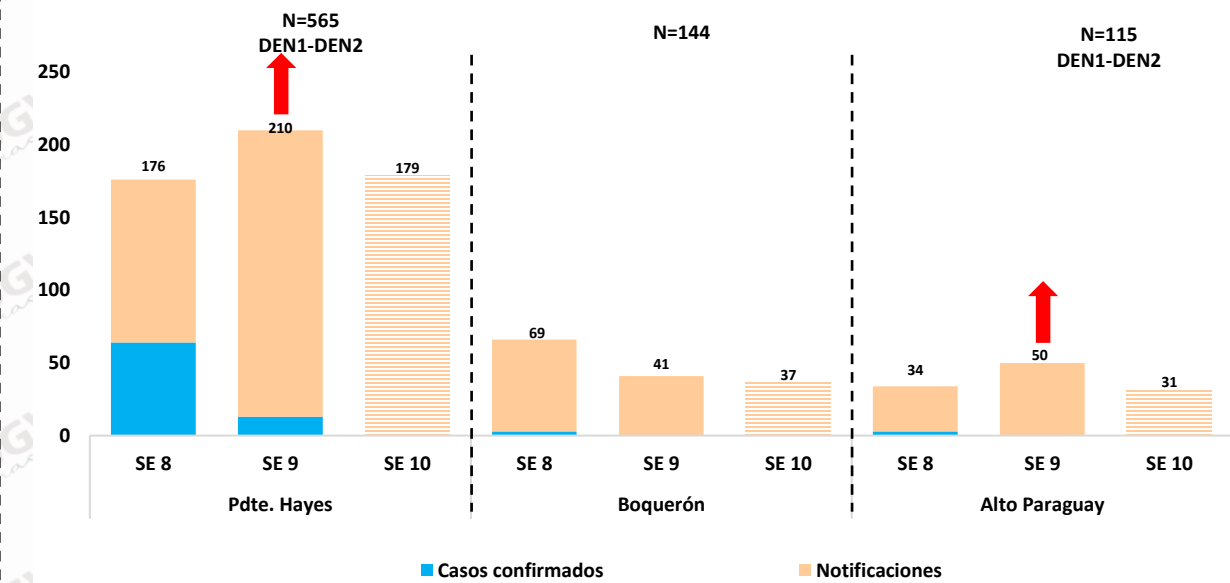
## EJE SUR



## EJE NORTE



## EJE CHACO

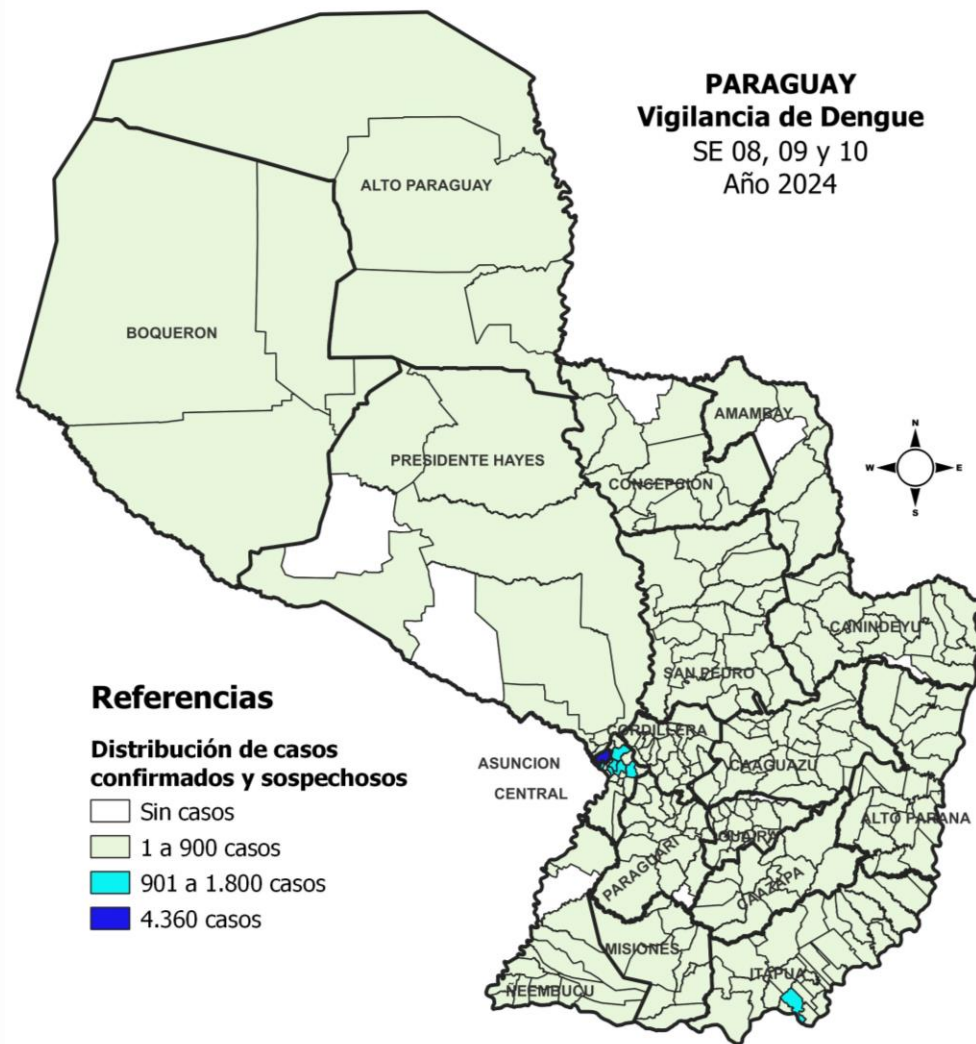


# DENGUE

## ÚLTIMAS TRES SEMANAS (SE 08, 09 y SE 10/2024)

### CASOS, SOSPECHAS E INCIDENCIA DE DENGUE POR DEPARTAMENTO

DEPARTAMENTOS	CONFIRMADO	PROBABLE	SOSPECHOSO	TOTAL NOTIF	INCIDENCIA	%
CENTRAL	1.959	263	10.551	12.773	549	32%
ITAPUA	147	201	6.743	7.091	1.103	18%
ASUNCION	562	57	3.741	4.360	837	11%
ALTO PARANA	571	3	2.080	2.654	307	7%
CAAGUAZU	37	13	1.881	1.931	331	5%
CORDILLERA	516	8	1.087	1.611	499	4%
GUAIRA	365	14	1.142	1.521	647	4%
PARAGUARI	145	21	1.176	1.342	510	3%
SAN PEDRO	15	6	1.313	1.334	296	3%
AMAMBAY	78	23	952	1.053	586	3%
CONCEPCION	243	9	624	876	329	2%
CANINDEYU	14	18	841	873	352	2%
CAAZAPA	13	15	828	856	429	2%
MISIONES	101	12	515	628	471	2%
PTE. HAYES	77	19	469	565	419	1%
ÑEEMBUCU	94	38	392	524	571	1%
BOQUERON	3	0	141	144	204	0%
ALTO PARAGUAY	3	1	111	115	596	0%
<b>TOTAL</b>	<b>4.943</b>	<b>721</b>	<b>34.587</b>	<b>40.251</b>	<b>533</b>	<b>100%</b>



- 80% de las notificaciones provienen de Central, Itapúa, Asunción, Alto Paraná, Caaguazú, Cordillera y Guairá.
- **Sistema HIS:** Todas las regiones registran cargas. Del total de notificaciones el 41% corresponden al sistema HIS.

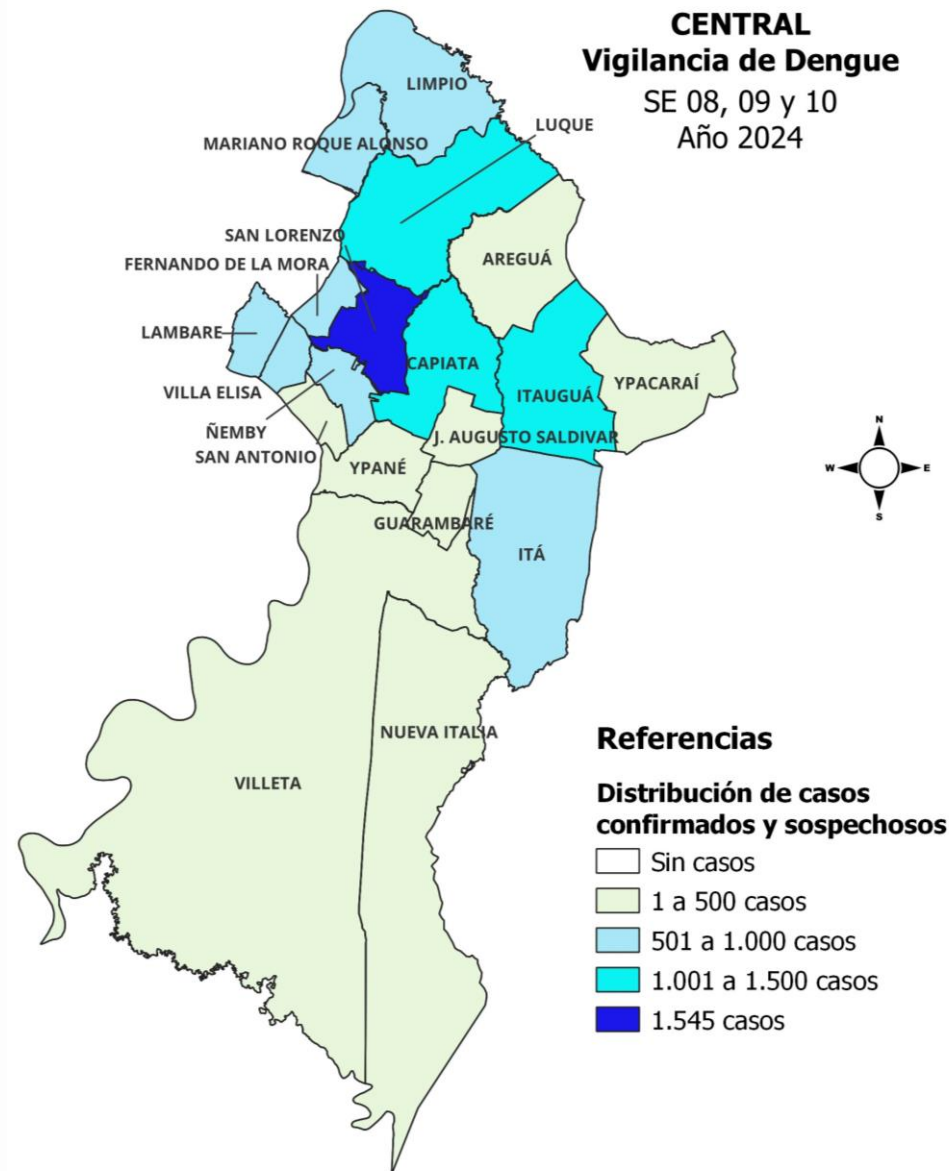
# DENGUE

## ÚLTIMAS TRES SEMANAS (SE 08, SE 09 y SE 10/2024)

### DEPARTAMENTO CENTRAL

DISTRITOS	CONFIRMADO	PROBABLE	SOSPECHOSO	TOTAL NOTIF
SAN LORENZO	515	6	1.024	1.545
LUQUE	119	11	1.245	1.375
CAPIATA	201	41	1.129	1.371
ITAUGUA	148	28	1.023	1.199
ÑEMBY	148	30	816	994
LAMBARE	121	27	785	933
MARIANO R. ALONSO	105	22	646	773
FDO DE LA MORA	165	5	601	771
LIMPIO	56	8	672	736
VILLA ELISA	92	16	532	640
ITA	63	19	541	623
YPANE	51	12	331	394
AREGUA	27	3	306	336
VILLETA	46	13	253	312
SAN ANTONIO	35	10	214	259
J AUGUSTO SALDIVAR	32	3	174	209
NUEVA ITALIA	10	6	92	108
GUARAMBARE	10	2	96	108
YPACARAI	15	1	71	87
<b>TOTAL</b>	<b>1.959</b>	<b>263</b>	<b>10.551</b>	<b>12.773</b>

El 58% de las notificaciones son reportadas por: San Lorenzo, Luque, Capiatá, Itauguá, Ñemby y Lambaré.

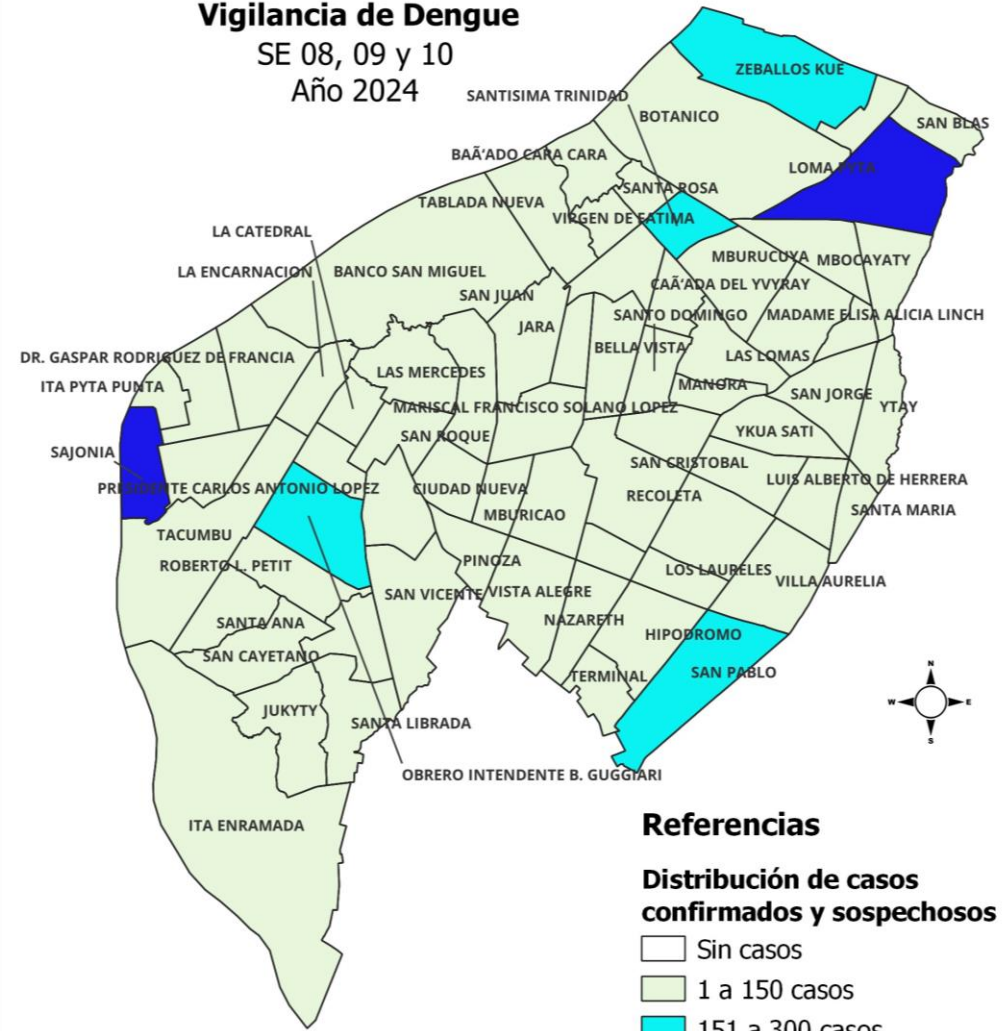




BARRIOS DE ASUNCION	CONFIRMADO	PROBABLE	SOSPECHOSO	NOTIFICACIONES
SAJONIA	46	1	317	364
LOMA PYTA	17	2	284	303
OBRAERO INTENDENTE B. GUGGIARI	36	2	262	300
SANTISIMA TRINIDAD	23	3	217	243
SAN PABLO	36	9	194	239
ZEBALLOS CUE	11	0	189	200
TACUMBU	20	0	130	150
SANTA ANA	18	0	106	124
RICARDO BRUGADA	9	0	113	122
REPUBLICANO	20	0	97	117
JARA	20	5	90	115
BANCO SAN MIGUEL	18	3	88	109
SAN VICENTE	17	0	84	101
BOTANICO	12	2	85	99
BELLA VISTA	7	1	81	89
JUKYTY	9	0	75	84
TABLADA NUEVA	6	2	67	75
CIUDAD NUEVA	13	2	59	74
ROBERTO L. PETIT	6	0	68	74
VISTA ALEGRE	10	6	46	62
SAN CAYETANO	2	0	60	62
VILLA AURELIA	12	2	47	61
LAS LOMAS	8	1	46	55
GENERAL BERNARDINO CABALLERO	4	3	48	55
ITA ENRAMADA	2	2	46	50
OTROS BARRIOS Y SD	180	11	842	1.033
<b>TOTAL</b>	<b>562</b>	<b>57</b>	<b>3.741</b>	<b>4.360</b>

### ASUNCION Vigilancia de Dengue

SE 08, 09 y 10  
Año 2024



#### Referencias

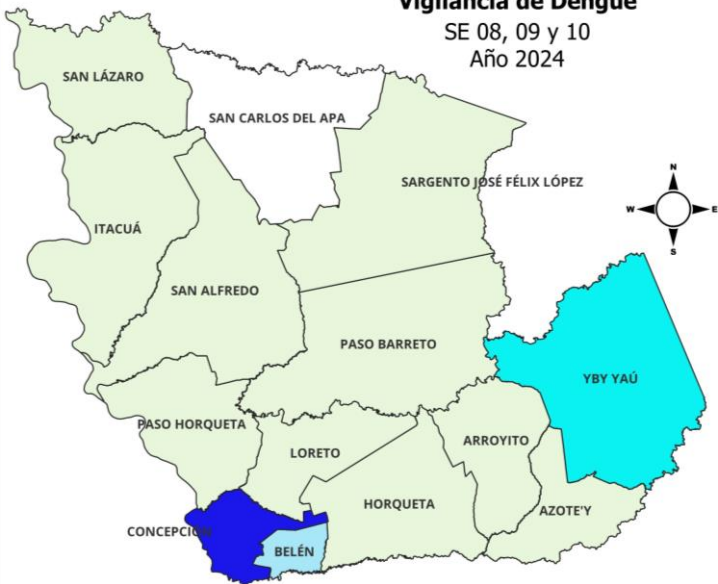
#### Distribución de casos confirmados y sospechosos

- Sin casos
- 1 a 150 casos
- 151 a 300 casos
- 301 a 450 casos

## REGIONES CON AUMENTO DE NOTIFICACIONES EN LAS ULTIMAS 3 SEMANAS POR BARRIOS MAS AFECTADOS

### CONCEPCION

**CONCEPCION**  
Vigilancia de Dengue  
SE 08, 09 y 10  
Año 2024



#### Referencias

Distribución de casos confirmados y sospechosos

- Sin casos
- 1 a 100 casos
- 101 a 150 casos
- 151 a 200 casos
- 355 casos

### CONCEPCION

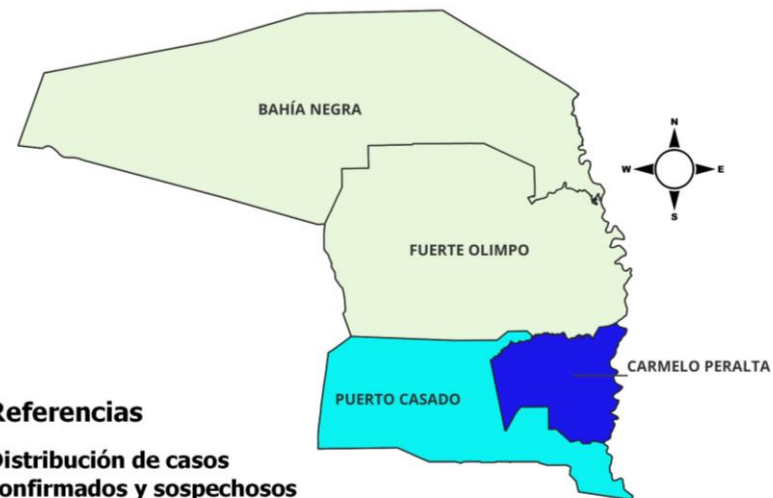
### NOTIF

<b>CENTRO</b>	<b>41</b>
<b>SAN ANTONIO</b>	<b>39</b>
INMACULADA	30
PRIMAVERA	27
SANTO D DE GUZMAN	26
ITACURUBI	25
VILLA ARMANDO	25
SAN LUIS	16
SAN FRANCISCO	16
SAN CARLOS	14
SANTA MARIA	11
ASENT. SANTA MARIA	10

**Total: 355**

### ALTO PARAGUAY

**ALTO PARAGUAY**  
Vigilancia de Dengue  
SE 08, 09 y 10  
Año 2024



#### Referencias

Distribución de casos confirmados y sospechosos

- Sin casos
- 1 a 15 casos
- 16 a 30 casos
- 63 casos

### CARMELO PERALTA

### NOTIF

<b>SAN MIGUEL</b>	<b>18</b>
<b>SAN BLAS</b>	<b>12</b>
CAACUPE	9
VIRGEN DE FATIMA	4
PUNTA	4
VIRGEN DEL CARMEN	3
COLONIA SAN ALFREDO	3

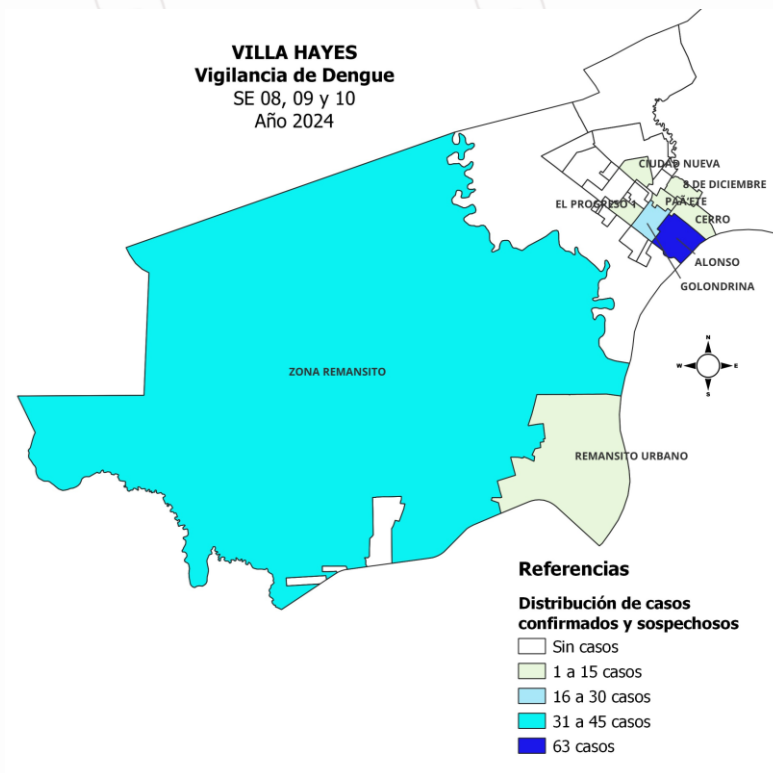
**Total: 63**

## REGIONES CON AUMENTO DE NOTIFICACIONES EN LAS ULTIMAS 3 SEMANAS POR BARRIOS MAS AFECTADOS

### PRESIDENTE HAYES

BARRIOS DE VILLA HAYES	NOTIF
ALONSO	63
ASENT. REMANSITO	33
ZONA REMANSITO	27
GOLONDRINA	19
CERRO	15
REMANSITO SUB-URBANO	12
CIUDAD NUEVA	12
PAÑETE	11
8 DE DICIEMBRE	11
EL PROGRESO 1	10

**Total: 364**



### ALTO PARANA

BARRIOS DE CIUDAD DEL ESTE	NOTIF
11 A 13 ACARAY	64
SANTA ANA	61
CIUDAD NUEVA	50
8 A 9 MONDAY	31
VILLA 23 DE OCTUBRE	30
11 A 13 MONDAY	27
SAN JOSE	24
SAN JUAN - 7 A 9 ACARAY	23
REMANSITO	21
DON BOSCO	20
AREA 4	20
SAN ISIDRO	15
LA BLANCA	13
SAN JUAN - JARDIN DEL ESTE - 7 A 9 ACARAY	9
SAN MIGUEL - AREA 2	9
CHE LA REINA	8
PABLO ROJAS	7
SAN ALFREDO	7
SAN LUCAS	7
BOQUERON	6
OBRERO	6
MICROCENTRO	6
CAROLINA - LAS MERCEDES - MBURUCUYA	5
AREA 1	5

**TOTAL 519**

# DENGUE

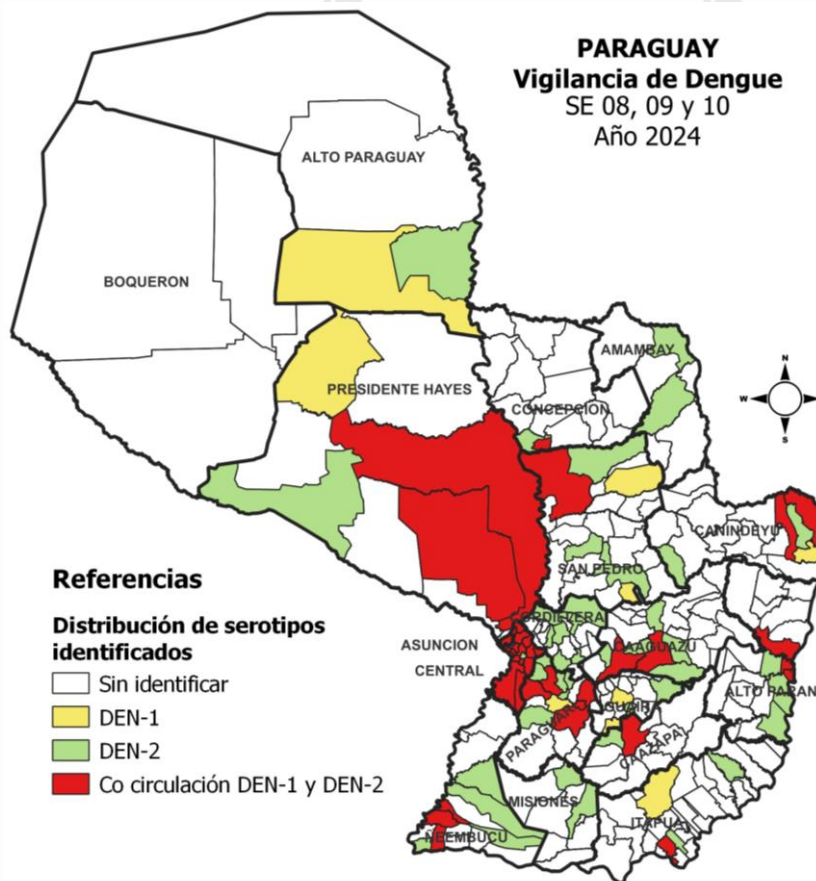
## DATOS ACUMULADOS SE 38/2023 a SE 10/2024

DEN-1	DEN-2	TOTAL
2.267	14.238	16.505

Del total de muestras procesadas en el año, el 86% corresponden a DEN-2.

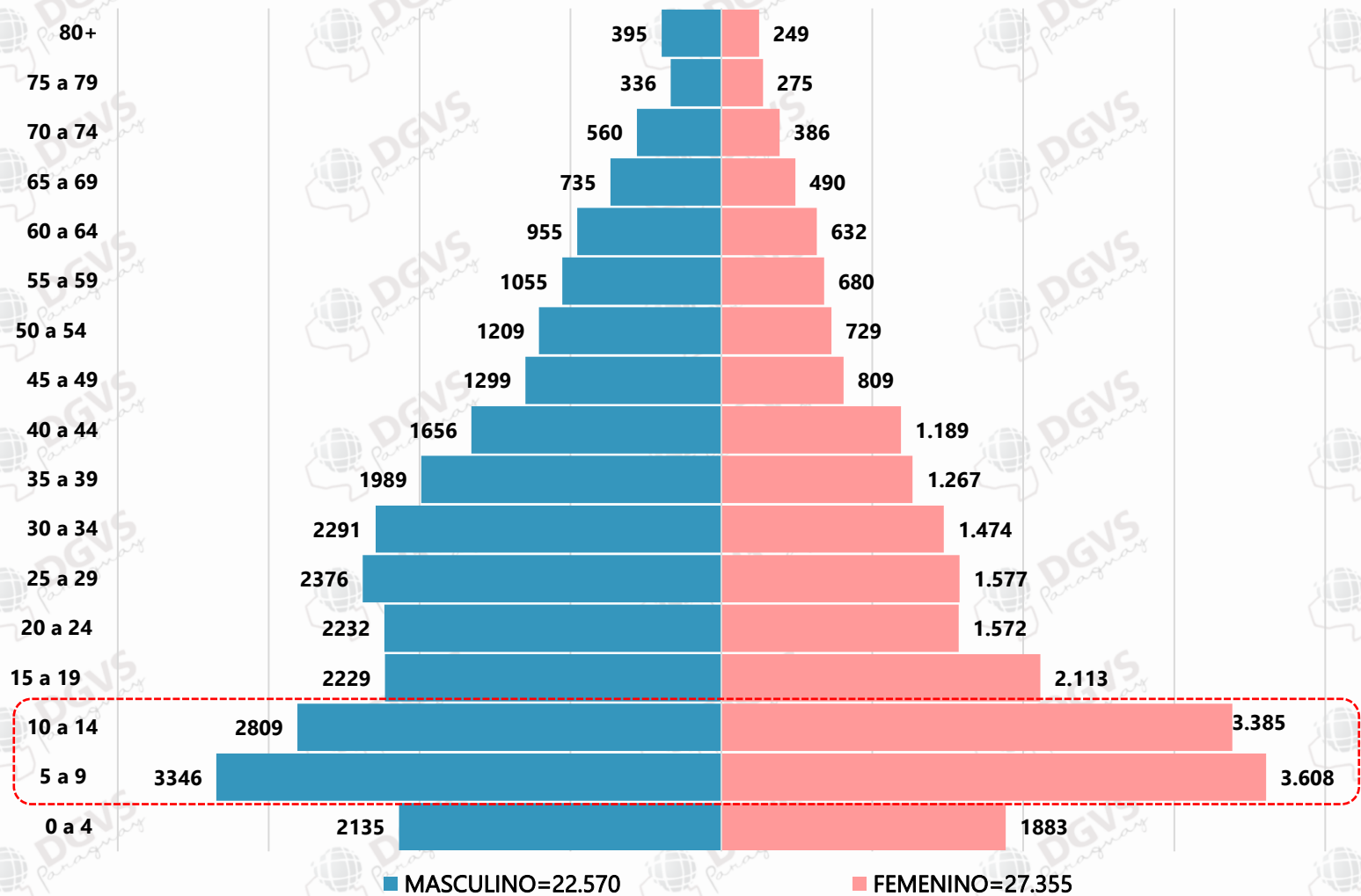
DEPARTAMENTOS	DENGUE-1	DENGUE-2	TOTAL
CENTRAL	750	8.083	8.833
ASUNCION	122	1.663	1.785
PTE. HAYES	185	809	994
CAAGUAZU	195	769	964
PARAGUARI	75	792	867
ÑEEMBUCU	86	569	655
ALTO PARANA	303	347	650
SAN PEDRO	256	268	524
ITAPUA	57	235	292
CORDILLERA	26	264	290
CANINDEYU	109	97	206
GUAIRA	25	114	139
MISIONES	18	64	82
CONCEPCION	19	49	68
CAAZAPA	19	36	55
BOQUERON	4	33	37
AMAMBAY	15	21	36
ALTO PARAGUAY	3	25	28
<b>TOTAL</b>	<b>2.267</b>	<b>14.238</b>	<b>16.505</b>

## CIRCULACIÓN DE SEROTIPOS DE DENGUE – ÚLTIMAS 3 SEMANAS (SE 08 A SE 10 – 2024)



DEPARTAMENTOS	DENGUE-1	DENGUE-2	TOTAL
CENTRAL	76	1.117	1.193
ASUNCION	9	146	155
PARAGUARI	12	84	96
ÑEEMBUCU	8	83	91
PTE. HAYES	14	56	70
ALTO PARANA	16	49	65
CAAGUAZU	2	21	23
CORDILLERA		13	13
CANINDEYU	6	6	12
CAAZAPA	1	10	11
SAN PEDRO	3	6	9
ITAPUA	2	3	5
GUAIRA	2	2	4
CONCEPCION	1	2	3
ALTO PARAGUAY	1	1	2
MISIONES		2	2
AMAMBAY		1	1
<b>TOTAL</b>	<b>153</b>	<b>1.602</b>	<b>1.755</b>

91% corresponde a DEN 2



El 55% (27.355/49.925) de los casos corresponden al sexo femenino.

Las franjas etarias más afectadas son las de 5 a 9 años con 6.954 casos seguido de 10 a 14 años con 6.194 casos.

El 26% (13.148/49.925) de los casos se concentran en la franja de 5 a 14 años de edad.

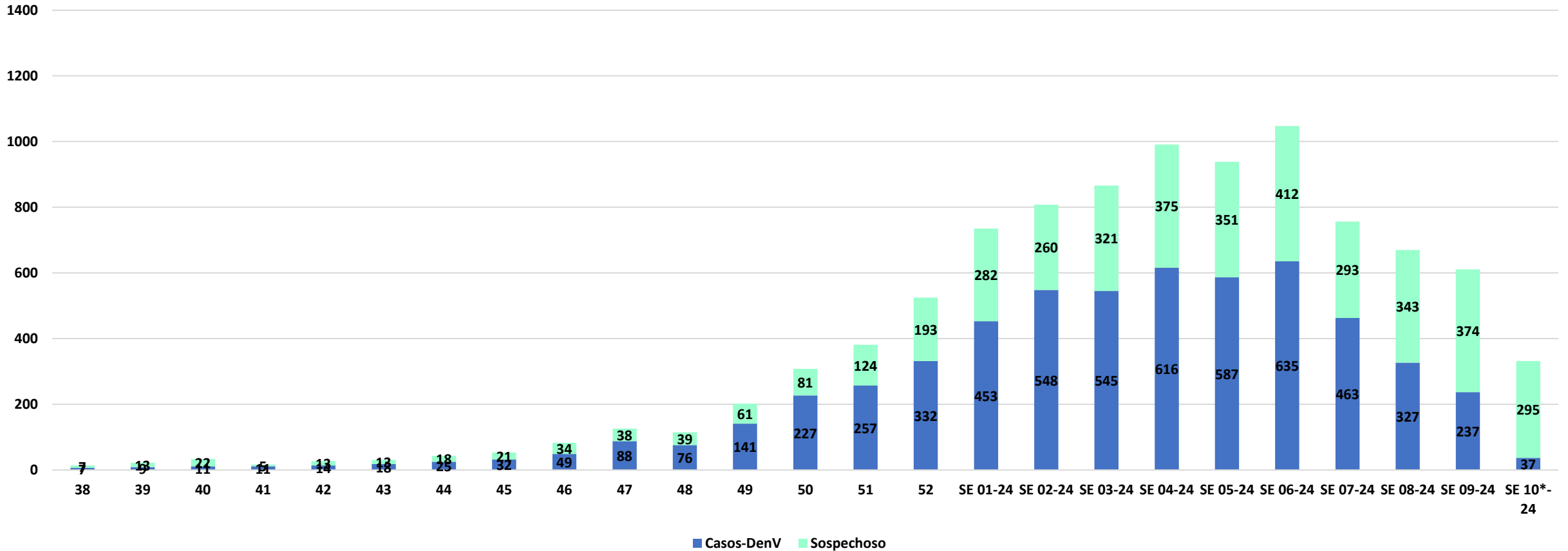
No se incluyen 6 casos de SD en las variables sexo y edad.

## Vigilancia de hospitalizados.

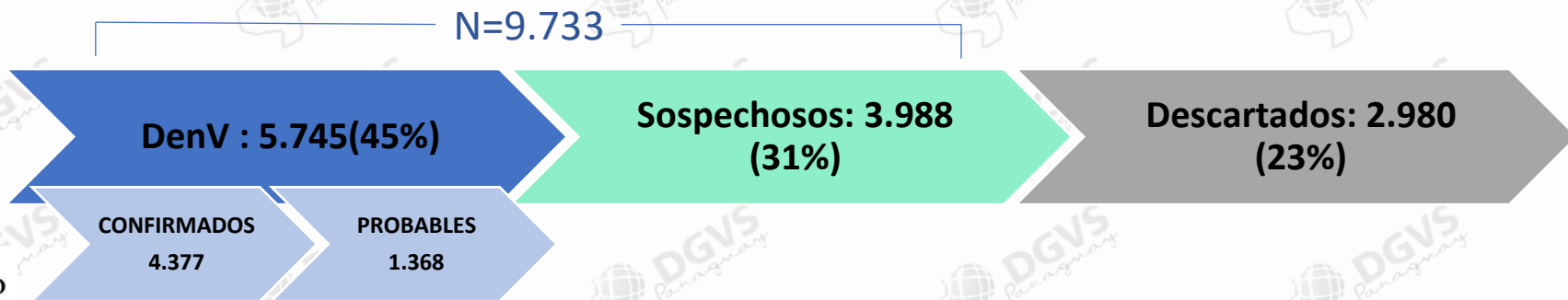
Programa de Enfermedades Vectoriales  
Dirección de Vigilancia de Enfermedades Transmisibles

# DENGUE

Hospitalizados según clasificación. Confirmados y Probables por Dengue y Sospechosos.  
SE 38/2023 a la SE 10/2024. Paraguay. Año 2024



Hospitalizados Notificados  
(SE 38/23 a la SE 10\*/24):  
**12.713**

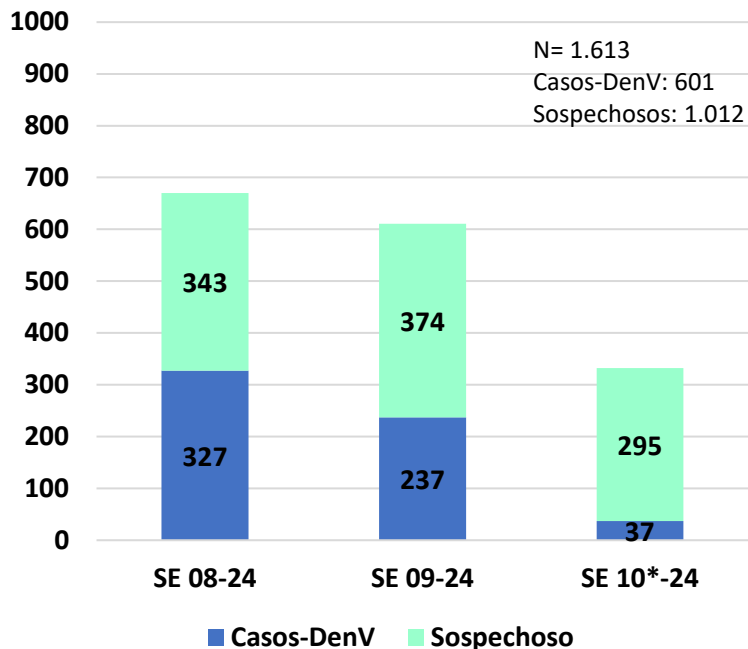


\*Los datos están sujetos a modificaciones, según la dinámica de clasificación final.

# DENGUE

## Dengue. Vigilancia de Hospitalizados Últimas 3 SE - SE 08 a la SE 10\*. Año 2024

Hospitalizados según clasificación.  
SE 08 a la SE 10\*. Paraguay. Año 2024



De las 550 hospitalizaciones CONFIRMADOS para DenV:

**48% DEN-2**  
**4% DEN-1**  
**48% sin serotipo**

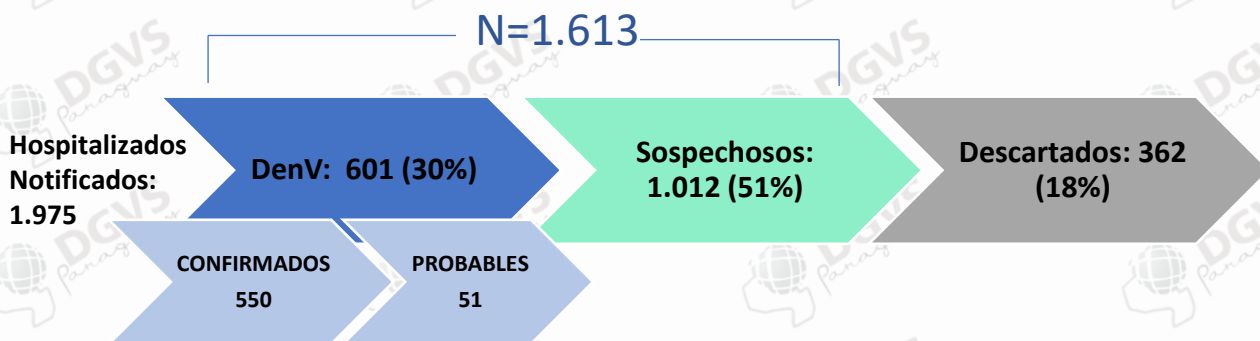
El **23%** refiere comorbilidad (137/601): cardiopatía (17), diabetes (22), obesidad (14), Embarazadas (27).

**5%** ingresó a UCI (28/601).

**62%** corresponde al sexo femenino (375/601).

El grupo de edad más afectado es de **5 a 9 años con 16%** (94/601), seguido del grupo de 10 a 14 años con el 10% (60/601).

El promedio de días desde el Inicio de síntomas hasta la hospitalización es de 3 días.



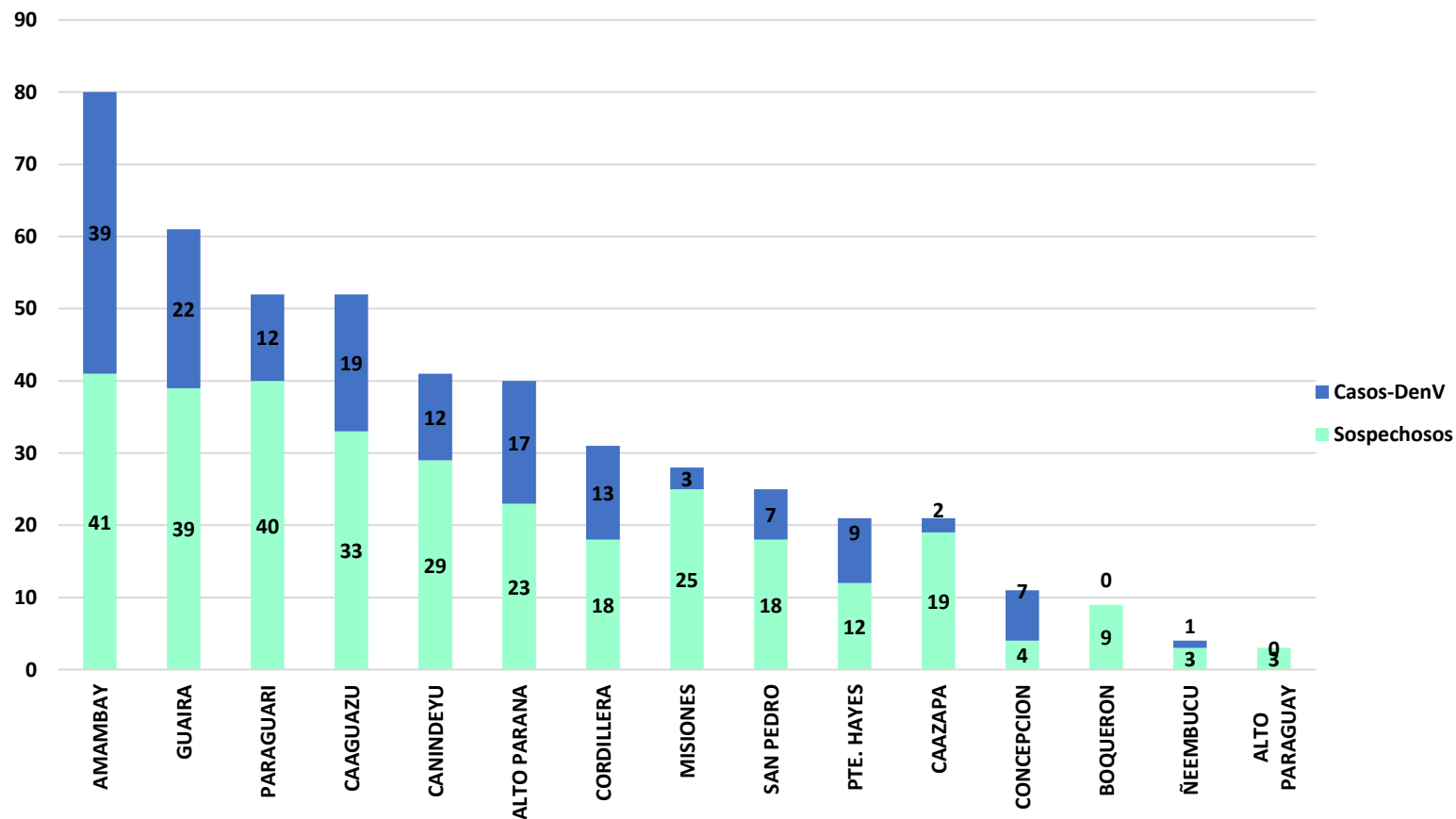
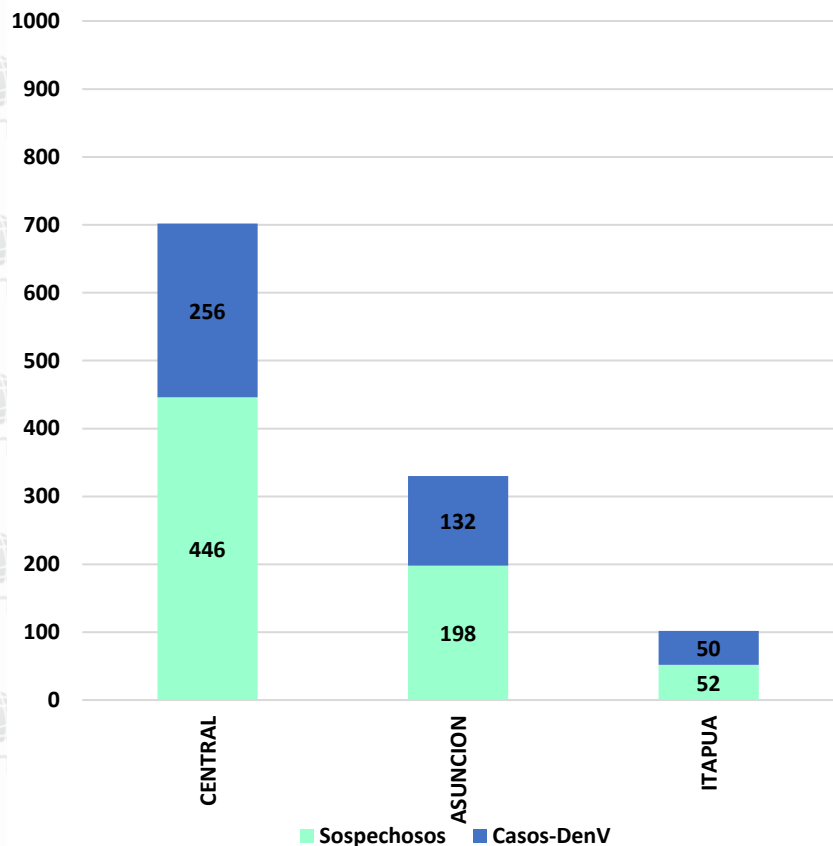
\*Los datos están sujetos a modificaciones, según la dinámica de clasificación final.



# Dengue. Vigilancia de Hospitalizados

## Últimas 3 SE - SE 08 a la SE 10\*. Año 2024

Hospitalizados. Sospechosos y Casos de DenV.  
Distribución por Departamento en el periodo de la SE 08 a la SE 10. Año 2024



El 65% (388/601) de los casos se registran en los departamentos de Central (256) y Asunción (132).

En el departamento Central los distritos con más casos hospitalizados son Capiatá (41), Lambaré (25) e Itauguá (25).

Las demás regiones con más casos de dengue hospitalizados son: Itapúa 8% (50), Amambay 6% (39) y Guairá 4% (22).

# SITUACION REGIONAL DE LAS ARBOVIROSIS

Desde la **SE 31/2023** hasta la **SE 9/2024** se registraron **95.705** casos de dengue, I.A: 203 casos cada cien mil habitants.

En el mismo período **193** casos fueron clasificados como dengue grave (0,20%) y **57** casos fallecidos.

En la presente temporada se han identificado hasta el momento 3 serotipos circulando en el país: **DEN-1, DEN-2 y DEN-3**, predominio de DEN-2 seguido de DEN-1. Con detección de DEN-3 en Córdoba y Entre Ríos.

Durante las últimas semanas epidemiológicas, se detectaron **68 casos de coinfección de serotipos DEN-1 y DEN-2**, correspondientes a las regiones NEA y Centro.

Tabla 1. Dengue: Casos confirmados y notificaciones totales por temporada 2023/2024 (SE31 a SE9) y año 2024 (SE1 a 9) según jurisdicción y región. Argentina<sup>20</sup>.

Jurisdicción	TEMPORADA 2023/2024 (SE 31/23 a SE 9)			AÑO 2024 (SE 1 a SE 9)		
	Confirmados totales	Confirmados por laboratorio	Notificaciones totales	Confirmados totales	Confirmados por laboratorio	Notificaciones totales
Buenos Aires	14.479	8.423	27.520	14.241	8.192	26.206
CABA	3.318	3.270	9.730	3.272	3.224	9.100
Córdoba	5.206	3.929	14.351	5.120	3.847	13.109
Entre Ríos	1.526	1.010	3.179	1.505	990	2.900
Santa Fe	12.246	6.427	19.547	12.111	6.293	18.309
<b>Total Centro</b>	<b>36.775</b>	<b>23.059</b>	<b>74.327</b>	<b>36.249</b>	<b>22.546</b>	<b>69.624</b>
Mendoza	44	42	411	38	36	335
San Juan	37	37	82	34	34	71
San Luis	89	73	254	81	67	221
<b>Total Cuyo</b>	<b>170</b>	<b>152</b>	<b>747</b>	<b>153</b>	<b>137</b>	<b>627</b>
Chaco	21.128	17.597	30.470	14.274	11.112	19.824
Corrientes	5.196	4.464	7.662	3.634	2.917	5.026
Formosa	14.059	14.054	15.986	7.721	7.716	7.909
Misiones	6.227	5.061	10.378	4.655	3.708	7.073
<b>Total NEA</b>	<b>46.610</b>	<b>41.176</b>	<b>64.496</b>	<b>30.284</b>	<b>25.453</b>	<b>39.832</b>
Catamarca	3.433	2.885	5.165	3.429	2.881	5.075
Jujuy	407	407	1.487	402	402	1.154
La Rioja	103	99	659	103	99	610
Salta	1.895	1.581	5.265	1.872	1.558	4.051
Santiago del Estero	1.009	981	3.543	932	906	2.960
Tucumán	4.917	4.913	11.082	4.883	4.879	10.037
<b>Total NOA</b>	<b>11.764</b>	<b>10.866</b>	<b>27.201</b>	<b>11.621</b>	<b>10.725</b>	<b>23.887</b>
Chubut	34	32	94	32	30	86
La Pampa	45	35	148	44	34	136
Neuquén	47	46	115	35	34	88
Río Negro	12	6	41	12	6	34
Santa Cruz	141	135	207	91	85	138
Tierra del Fuego	107	103	148	85	81	124
<b>Total Sur</b>	<b>386</b>	<b>357</b>	<b>753</b>	<b>299</b>	<b>270</b>	<b>606</b>
<b>Total País</b>	<b>95.705</b>	<b>75.610</b>	<b>167.524</b>	<b>78.606</b>	<b>59.131</b>	<b>134.576</b>

## SITUACION EPIDEMIOLÓGICA DE EEO EN HUMANOS EN ARGENTINA

Desde el inicio de la vigilancia epidemiológica en la SE 48/2023 hasta el 07/03/2024 (SE 10) se notificaron al Sistema 418 casos sospechosos de Encefalitis Equina del Oeste en humanos en **16** provincias, **se confirmaron 91 casos**, 23 han sido clasificados como probables 13 y 61 han sido descartados.

Tabla 2. EEO en humanos: Notificaciones por jurisdicción de residencia según clasificación. Argentina. SE 48/2023 a SE 9/2024.

Provincia	Caso confirmado	Caso probable	Caso sospechoso	Caso sospechoso no conclusivo	Caso descartado	TOTAL
Buenos Aires	51	21	52	91	30	245
CABA*	2	0	1	4	0	7
Córdoba	10	0	3	12	3	28
Entre Ríos	6	0	2	7	6	21
Santa Fe	20	2	22	37	9	90
<b>Centro</b>	<b>89</b>	<b>23</b>	<b>80</b>	<b>151</b>	<b>48</b>	<b>391</b>
Mendoza	0	0	0	3	4	7
San Juan	0	0	2	1	0	3
San Luis	0	0	1	0	0	1
<b>Cuyo</b>	<b>0</b>	<b>0</b>	<b>3</b>	<b>4</b>	<b>4</b>	<b>11</b>
Chaco	0	0	0	2	1	3
Corrientes	0	0	1	3	0	4
Formosa	0	0	0	0	1	1
Misiones	0	0	0	0	0	0
<b>NEA</b>	<b>0</b>	<b>0</b>	<b>1</b>	<b>5</b>	<b>2</b>	<b>8</b>
Catamarca	0	0	0	0	0	0
Jujuy	0	0	0	0	0	0
La Rioja	0	0	0	0	0	0
Salta	0	0	1	0	0	1
Santiago del Estero	1	0	1	0	3	5
Tucumán	0	0	0	0	1	1
<b>NOA</b>	<b>1</b>	<b>0</b>	<b>2</b>	<b>0</b>	<b>4</b>	<b>7</b>
Chubut	0	0	0	0	0	0
La Pampa	1	0	1	0	2	4
Neuquén	0	0	0	0	0	0
Río Negro	0	0	0	1	1	2
Santa Cruz	0	0	0	0	0	0
Tierra del Fuego	0	0	0	0	0	0
<b>Sur</b>	<b>1</b>	<b>0</b>	<b>1</b>	<b>1</b>	<b>3</b>	<b>6</b>
<b>Total PAIS</b>	<b>91</b>	<b>23</b>	<b>87</b>	<b>161</b>	<b>61</b>	<b>423</b>

# DENGUE

# BRASIL

SE 01 a SE 10/2024



CASOS PROVÁVEIS

**1.585.385**

ÓBITOS EM INVESTIGAÇÃO

**849**

ÓBITO POR DENGUE

**450**

COEFICIENTE DE INCIDÊNCIA

**780,7**

LETALIDADE EM CASOS PROVÁVEIS

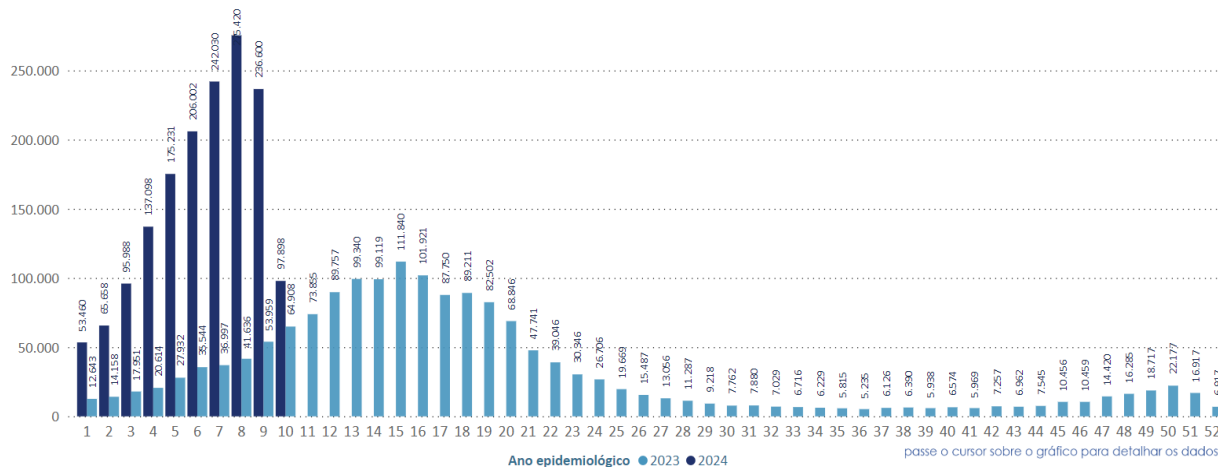
**0,03**

LETALIDADE EM CASOS GRAVES

**3,43**

## CASOS PROVÁVEIS DE DENGUE POR ANO E SEMANA EPIDEMIOLÓGICA, 2023 E 2024

Exibir por Ano/Mês



## MAPA DE SOROTIPOS DE VIRUS INDICADOS PARA DENGUE, POR UF, BRASIL, 2024



Legenda  
 ■ Dengue 1  
 ■ Dengue 2  
 ■ Dengue 3  
 ■ Dengue 4

As amostras de DENV-4 podem ser decorrentes de um Evento Sopotamente Associado a Vacinação ou Imunização (ESAVI).

FONTE GAL

No mapa estão representados os sorotipos dos vírus da dengue detectados no país em 2024. Observa-se a circulação simultânea dos 4 sorotipos no território nacional, com mais ênfase para os sorotipos 1 e 2.



**1.585.385**

CASOS PROVÁVEIS

**780,7**

CASOS/100 MIL HABITANTES

**13.112**

CASOS DE DENGUE GRAVE E DE DENGUE COM SINAIS DE ALARME



**450**

ÓBITOS CONFIRMADOS

**849**

ÓBITOS EM INVESTIGAÇÃO

Letalidade de óbito sobre o total de casos prováveis (SE 1 a 10)



**0,07%**  
EM 2023

**0,03%**  
EM 2024

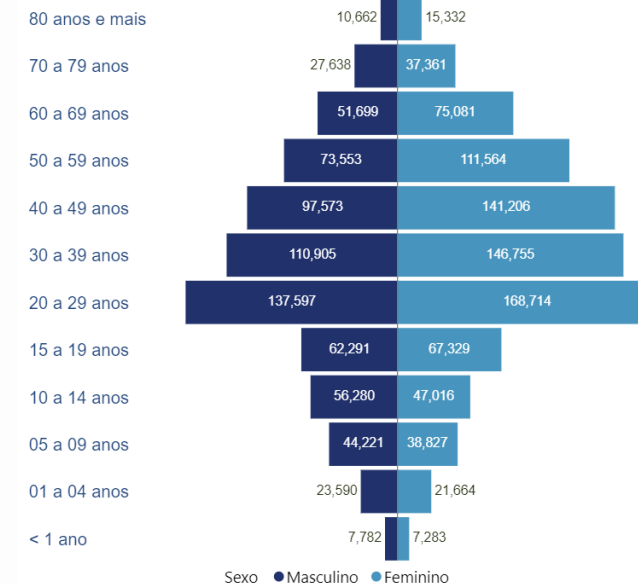
Letalidade de óbito sobre o total de casos graves (SE 1 a 10)



**5,1%**  
EM 2023

**3,43%**  
EM 2024

## PIRÂMIDE ETÁRIA DOS CASOS PROVÁVEIS, 2024



Sexo ● Masculino ● Feminino

# DENGUE

## FOZ DE IGUAZU

# DENGUE

última atualização em  
12/03/2024 15:38:32

Home

FILTROS

Região

Sul

UF

Parana

Município de Residência

Foz do Iguaçu

aplique os filtros para detalhar as informações  
limpe os filtros para ver os dados gerais

Ano de 1º sintomas

2024

Casos confirmados

Todas

LIMPAR FILTROS

CASOS PROVÁVEIS

3.644

ÓBITOS EM INVESTIGAÇÃO

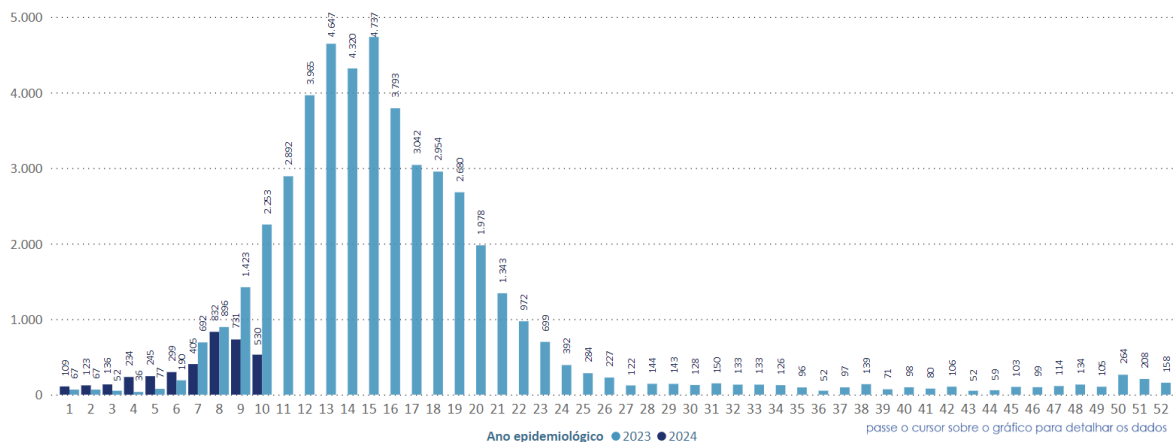
1

ÓBITO POR DENGUE

0

CASOS PROVÁVEIS DE DENGUE POR ANO E SEMANA EPIDEMIOLÓGICA, 2023 E 2024

Exibir por Ano/Mês



## PONTA PORÁ

# BOLETIM EPIDEMIOLÓGICO DENGUE

Semana Epidemiológica 10/2024  
12 de março de 2024

Dados até 02/03/2024

VIGILÂNCIA  
EPIDEMIOLÓGICA

SES  
Secretaria de  
Estado de  
Saúde

GOVERNO DE  
Mato  
Grosso  
do Sul

## 1 CENÁRIO EM MATO GROSSO DO SUL, 2024

Casos  
prováveis

7.490

Casos  
confirmados

2.412

Óbitos em  
investigação

8

Óbitos  
confirmados

4

Ponta Porá

540 casos probables

Incidencia: 7,6 (últimos 14 días)

DEN-1 y DEN-2



# Vigilancia de la Mortalidad

## Dirección de Vigilancia y Respuesta a Emergencias en Salud

## Fallecidos Dengue - Datos desde la SE 38 - 2023 a la SE 10 - 2024

TOTAL  
NOTIFICADOS

708

DESCARTADOS  
63.4%

449

EN ESTUDIO  
27.4%

194

CONFIRMADOS  
9.2%

65

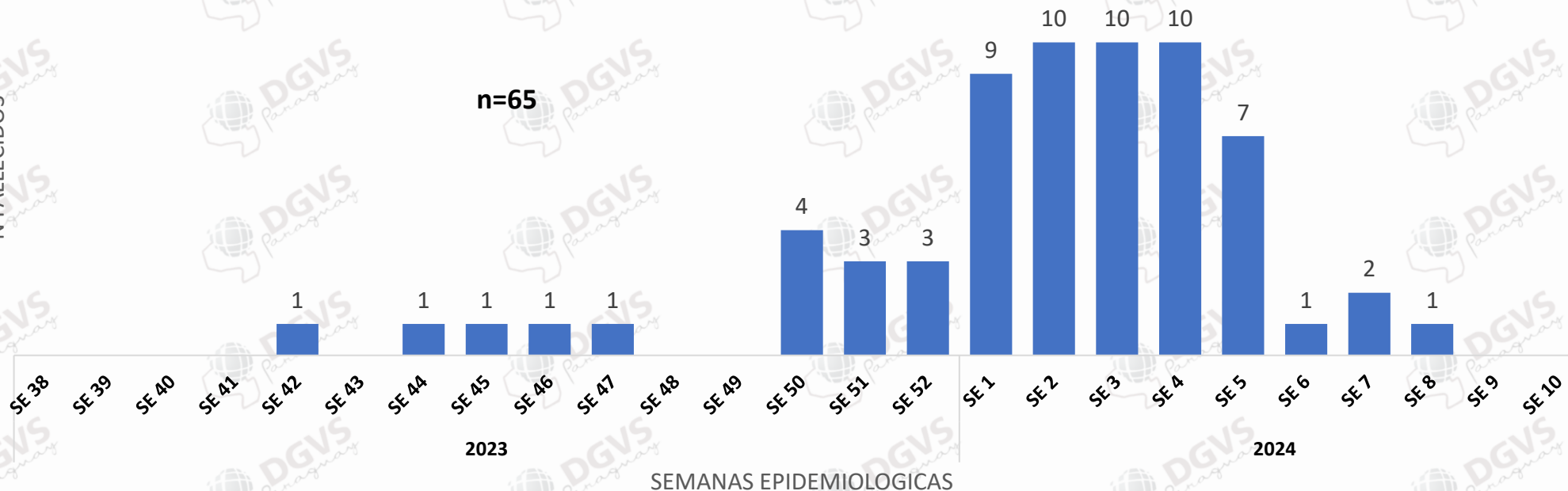
Los datos presentados se analizan en base a la fecha de defunción y son sujetos a modificación de acuerdo a la dinámica de los cierres de caso.

# Resumen fallecidos Dengue

Defunciones notificadas y confirmadas por Dengue según SE de defunción desde la SE 38 - 2023 a la SE 10 - 2024. Paraguay 2024

N FALLECIDOS

n=65



Últimos 7  
Fallecidos:

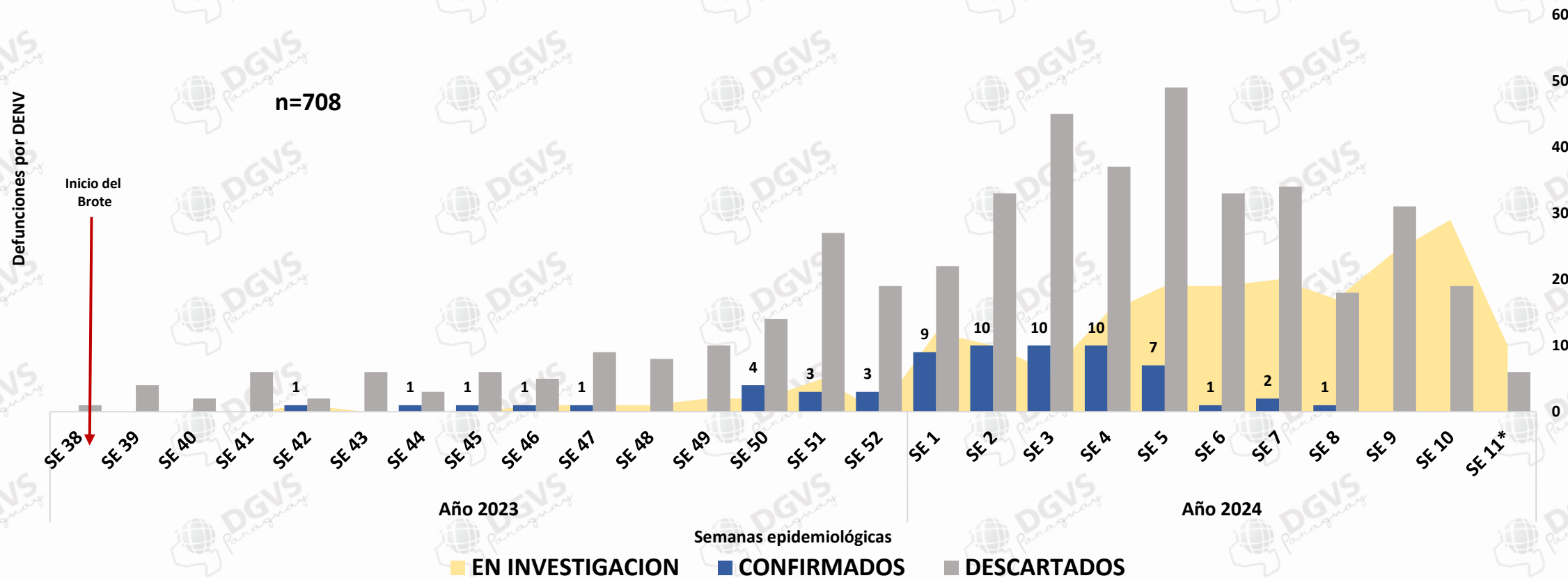
- SE 4: 1
- SE 5: 4
- SE 7: 1
- SE 8: 1

✓ **43% (33/65) Predominio DENV-2, 6% (4/65) DENV-1, 51% (28/65) sin serotipificación.**



# Resumen fallecidos Dengue

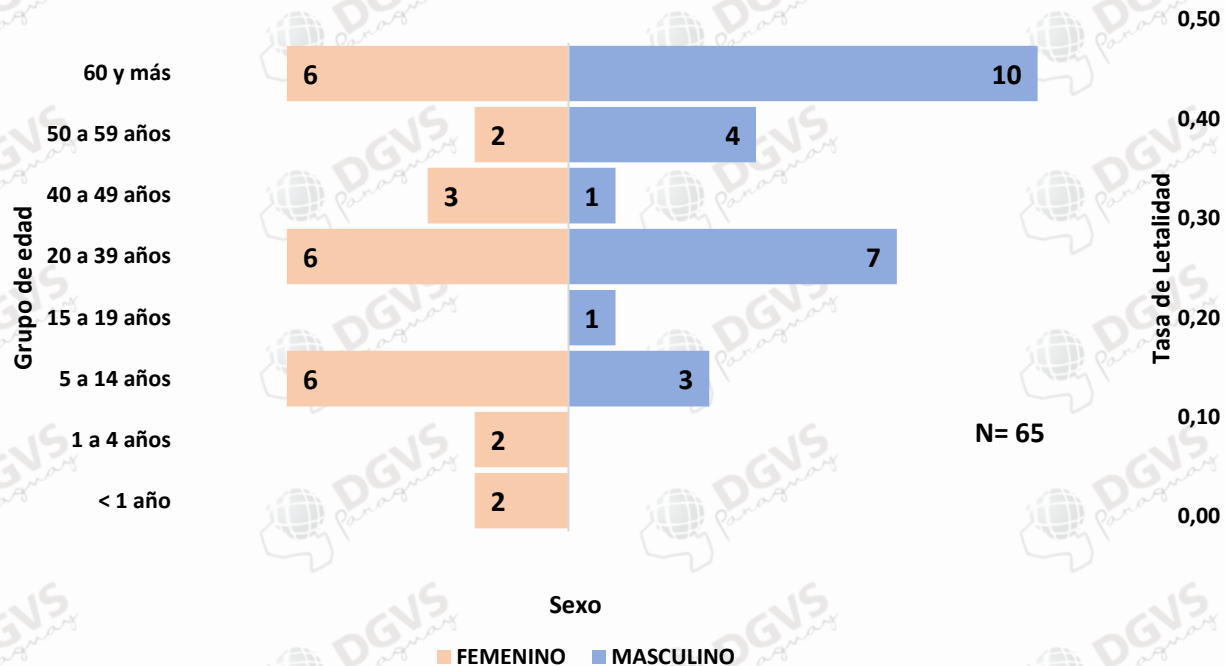
Defunciones confirmadas, descartadas y en investigación por Dengue según SE de defunción desde la SE 38 - 2023 a la SE 11\* - 2024. Paraguay 2024



# Caracterización fallecidos Confirmados Dengue

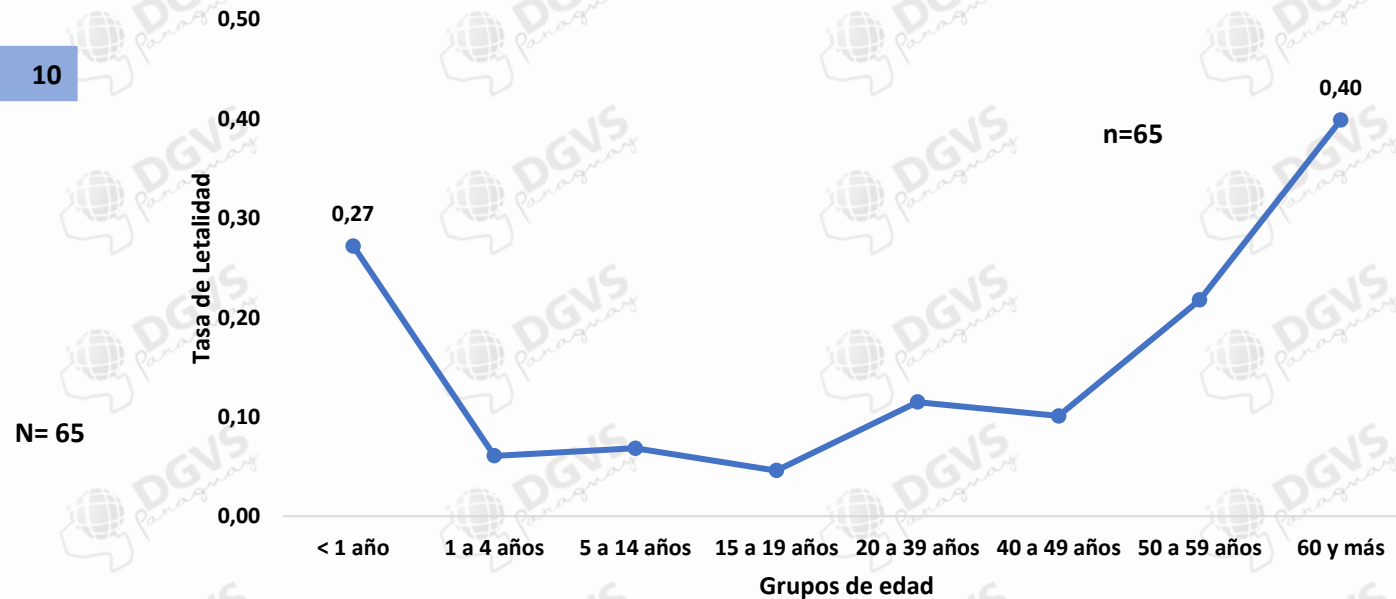
SE 38 - 2023 a la SE 10 - 2024

Grupo de edad y sexo de fallecidos por DENV, desde la SE 38 - 2023 a la SE 10-2024. Paraguay



- ✓ El **grupo de edad** con mayor número de fallecidos es el de 60 y más años **24%**. Ligeró predominio **sexo masculino**.
- ✓ La **tasa de letalidad global** es de **0,1%**.

Tasa de Letalidad de DENV por Grupo de edad desde la SE 38 - 2023 a la SE 10 -2024. Paraguay

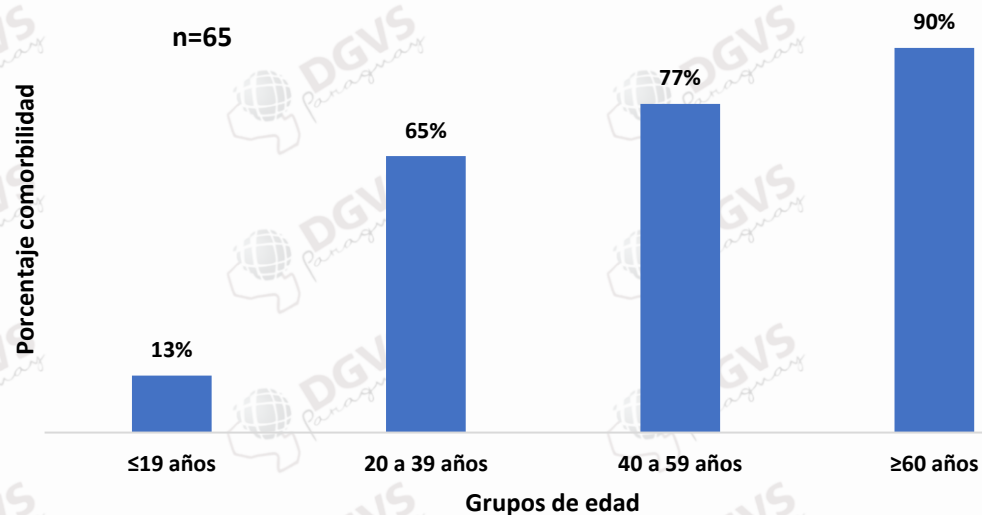


- ✓ Se registran **14 fallecidos** menores de 19 años, predominio en la franja etaria de 10 a 14 años y del sexo femenino.

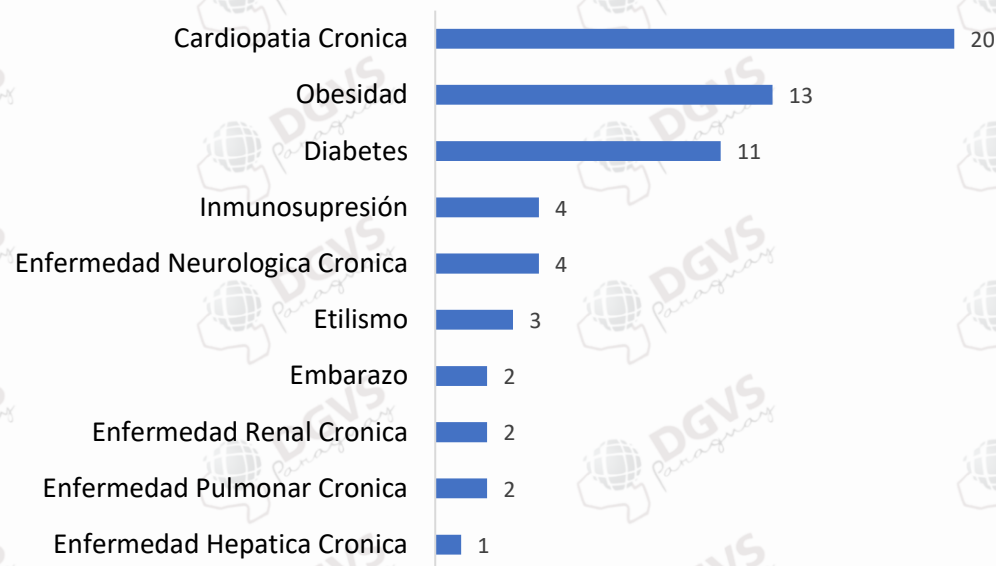
# Caracterización fallecidos Confirmados Dengue

SE 38 - 2023 a la SE 10 - 2024

Porcentaje de presencia de comorbilidades por grupo de edad en fallecidos confirmados por DENV, desde la SE 38 a la SE 8. Paraguay



Reporte de comorbilidades y factores de riesgo en fallecidos por DENV. Paraguay.



- ✓ El 90% de los pacientes mayores de 60 años presentan algún tipo de comorbilidad.
- ✓ La comorbilidad registrada más frecuente es la cardiopatía 48%.

# Material elaborado por equipos técnicos de:



# DIVET

Dirección de Vigilancia de Enfermedades Transmisibles  
DGVS - MSPBS



DIRECCIÓN DE VIGILANCIA Y RESPUESTA A EMERGENCIAS EN SALUD PÚBLICA



DIRECCIÓN DEL CENTRO NACIONAL DE INFORMACIÓN EPIDEMIOLÓGICA Y VIGILANCIA DE LA SALUD  
DGVS - MSPBS



Programa Nacional de Enfermedades Vectoriales



VIGILANCIA DE LA MORTALIDAD