

Sala de Situación Dengue

Año 2024

Datos actualizados a SE 11 (16 de Marzo)

Fecha de publicación: 22 de marzo del 2024

DENGUE - DATOS ACUMULADOS (SE 38/2023 a SE 11/2024)

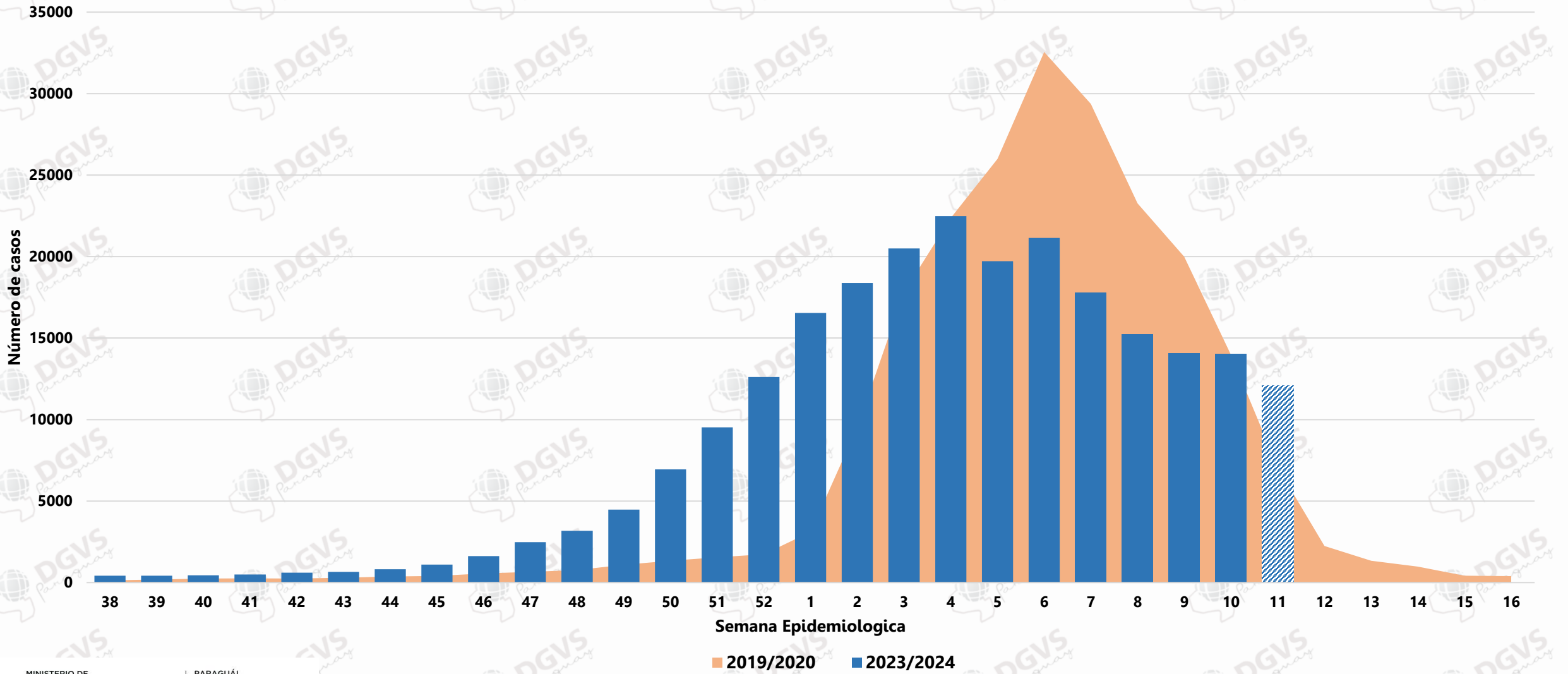
CIERRES DE CASOS	Nº CASOS	%
TOTAL DE NOTIFICACIONES	237.714	100%
CASOS CONFIRMADOS	36.345	15%
CASOS PROBABLES	17.647	7%
CASOS SOSPECHOSOS	183.722	77%
CLASIFICACION DE CASOS DE DENGUE	Nº CASOS	%
DENGUE SIN SIGNOS DE ALARMA	49.453	91,5%
DENGUE CON SIGNOS DE ALARMA	4.409	8,1%
DENGUE GRAVE	130	0,2%

DENGUE – ÚLTIMAS TRES SEMANAS (SE 09, 10 y 11/2024)

CIERRES DE CASOS	SE 09	SE 10	SE 11	ÚLTIMAS TRES SE	%
TOTAL DE NOTIFICACIONES	14.047	14.016	12.073	40.136	100%
CASOS CONFIRMADOS	1.845	1.458	602	3.905	10%
CASOS PROBABLES	602	1269	164	2.035	5%
CASOS SOSPECHOSOS	11.600	11.289	11.307	34.196	85%

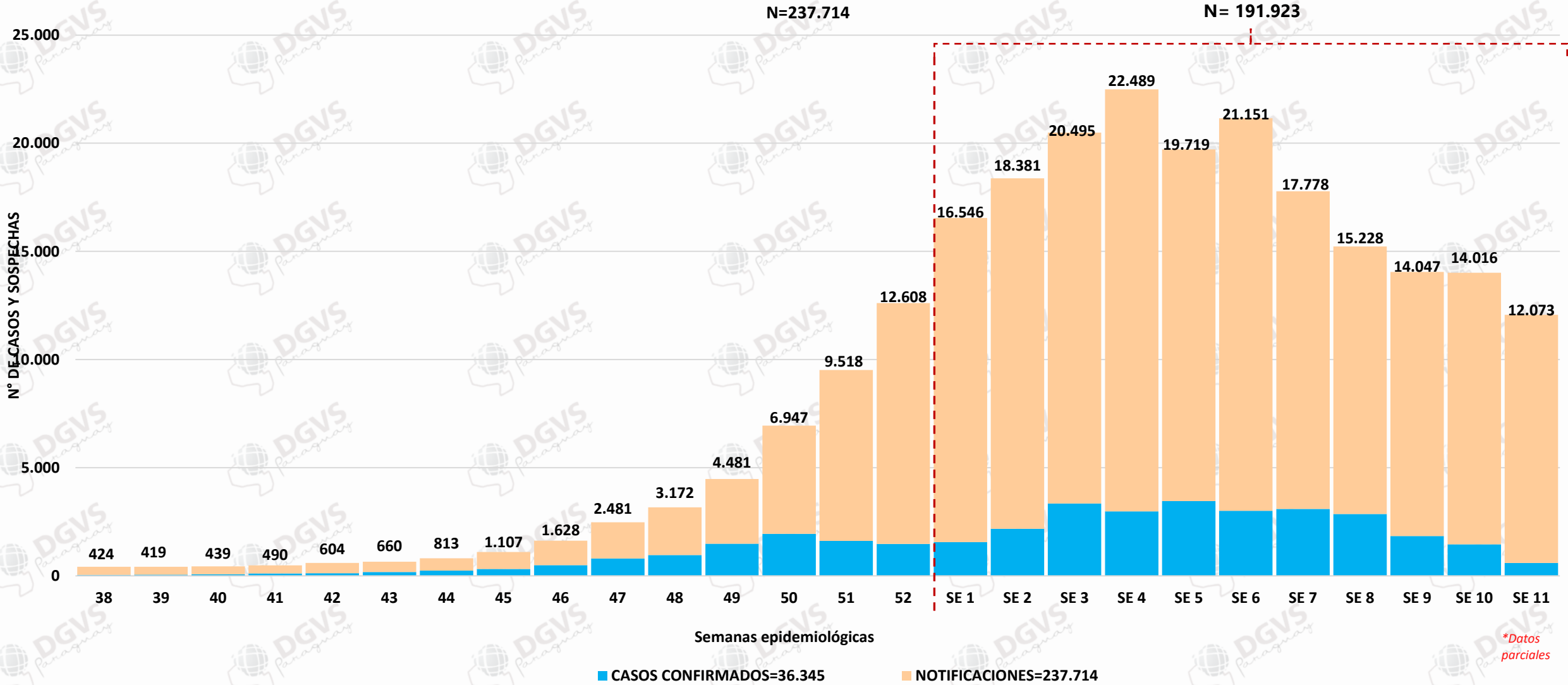
Descartados últimas 3 semanas: 3.380

Comparativo de Notificaciones de Dengue (Confirmados + Probables + Sospechosos) por semanas epidemiológicas. Periodos (2019/2020 - 2023/2024)



DENGUE

NOTIFICACIONES Y CASOS CONFIRMADOS DE DENGUE A NIVEL PAIS – SE 38/2023 A SE 11/2024

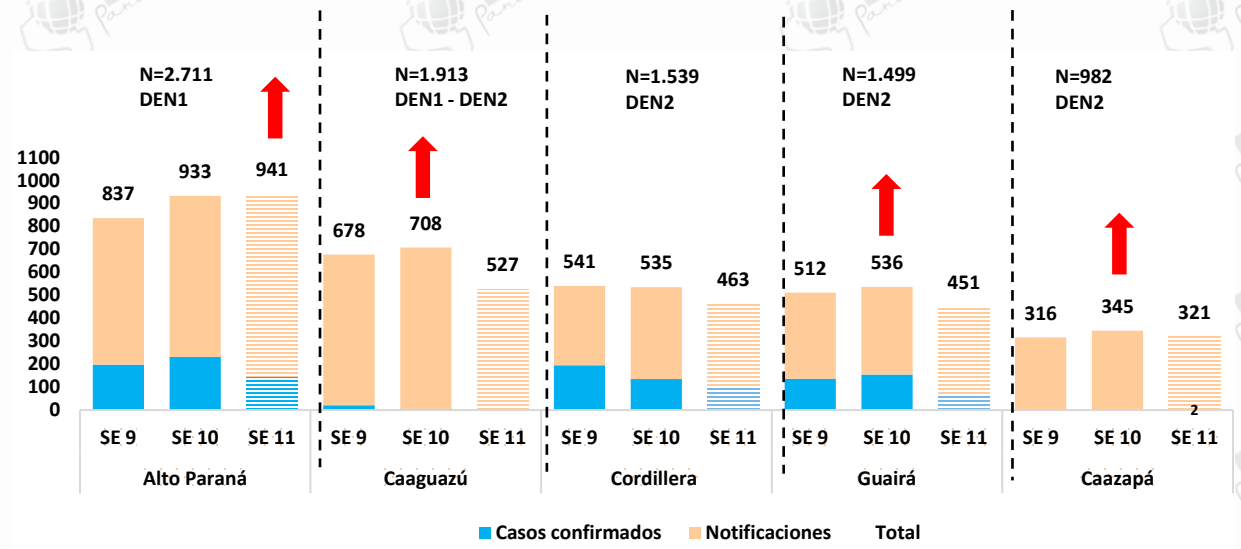


AÑO 2024 - - - - -

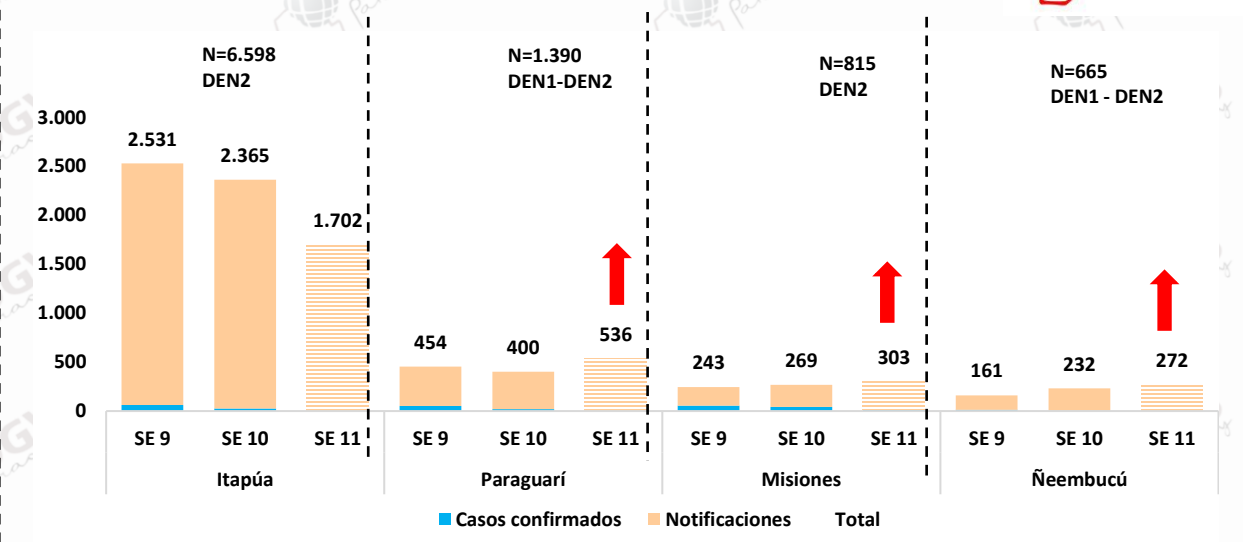
*Datos parciales

NOTIFICACIONES POR EJES – ULTIMAS 3 SEMANAS (SE 09 A SE 11/2024)

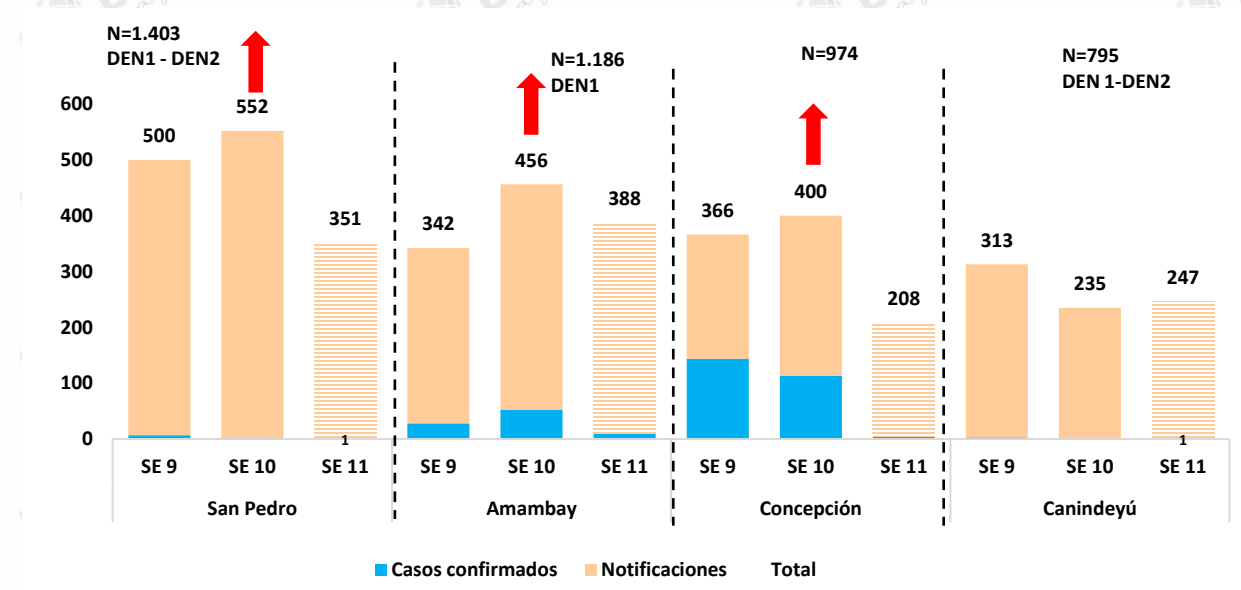
EJE CENTRO-ESTE



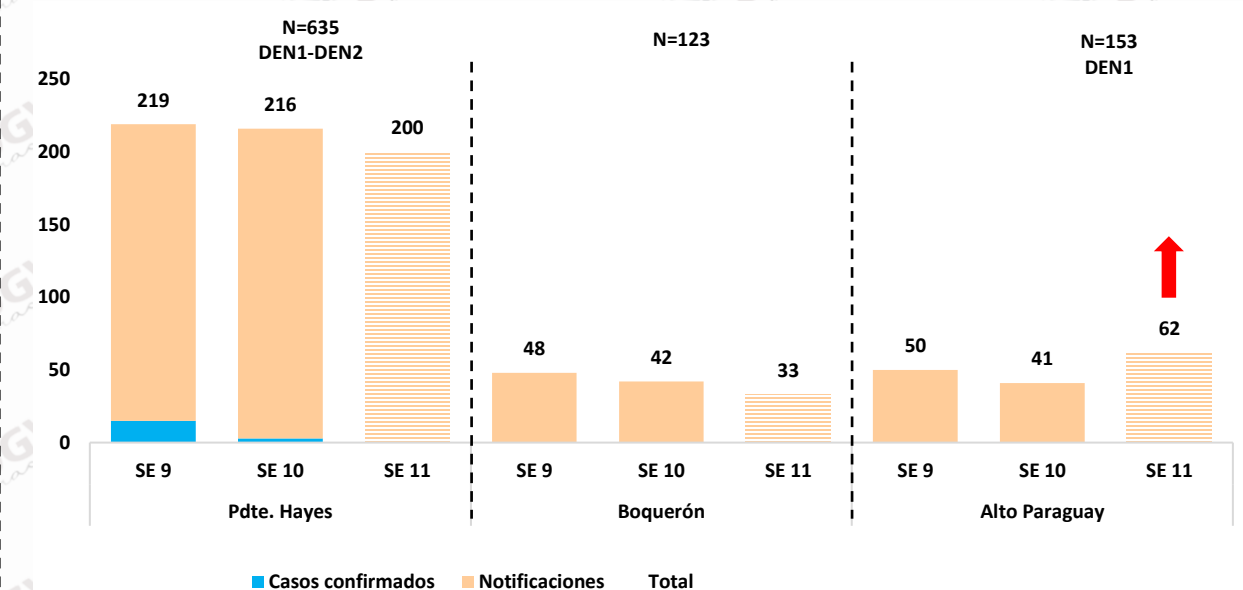
EJE SUR



EJE NORTE



EJE CHACO



DENGUE

ÚLTIMAS TRES SEMANAS (SE 09, 10 y SE 11/2024)

CASOS, SOSPECHAS E INCIDENCIA DE DENGUE POR DEPARTAMENTO

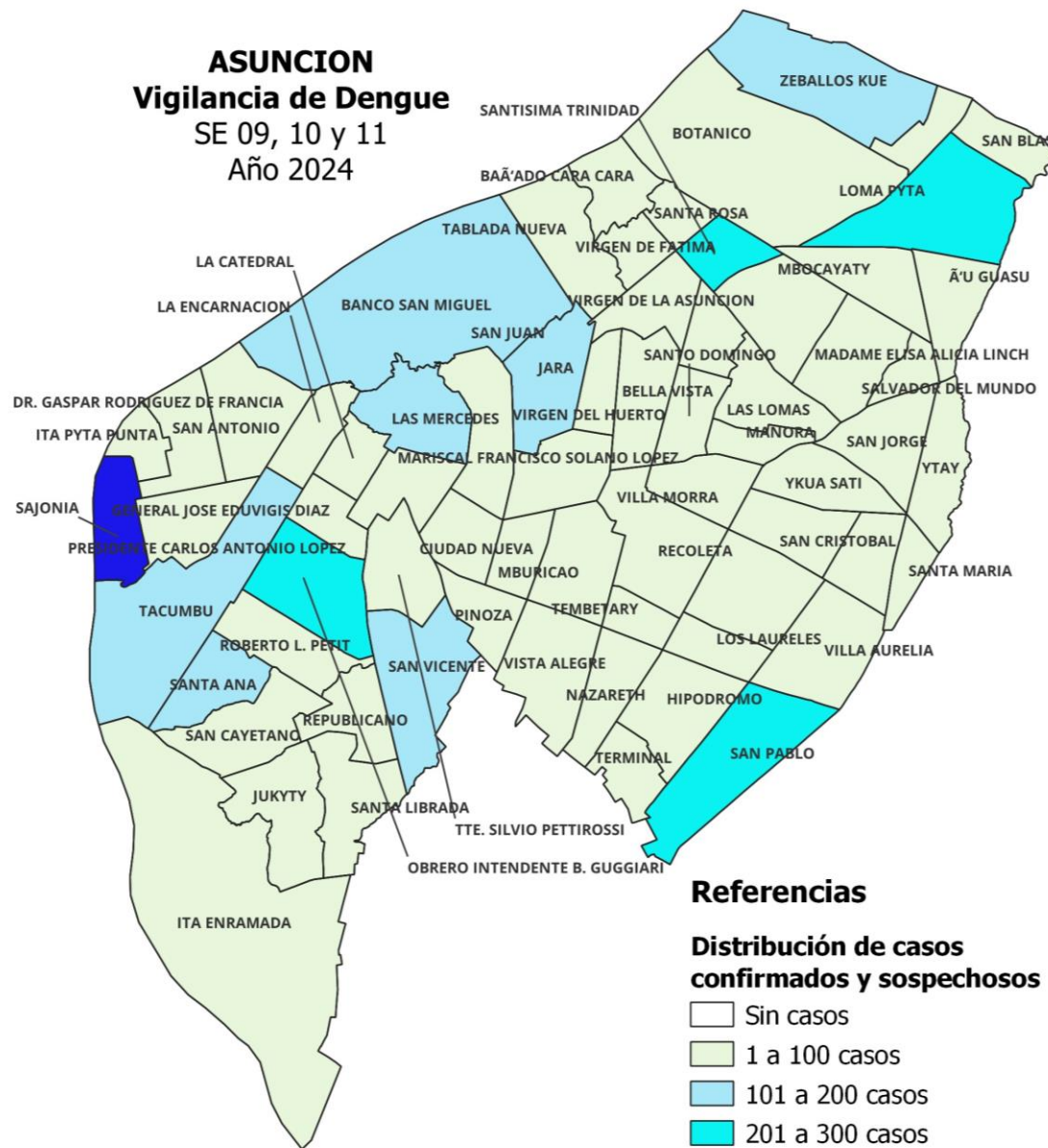
DEPARTAMENTOS	CONFIRMADO	PROBABLE	SOSPECHOSO	TOTAL NOTIF	INCIDENCIA	%
CENTRAL	1.117	702	10.639	12.458	535	31%
ITAPUA	89	497	6.012	6.598	1.027	16%
ASUNCION	717	169	3.411	4.297	825	11%
ALTO PARANA	573	2	2.136	2.711	313	7%
CAAGUAZU	30	55	1.828	1.913	328	5%
CORDILLERA	430	33	1.076	1.539	476	4%
GUAIRA	354	44	1.101	1.499	638	4%
SAN PEDRO	10	10	1.383	1.403	311	3%
PARAGUARI	74	93	1.223	1.390	528	3%
AMAMBAY	91	88	1.007	1.186	660	3%
CAAZAPA	7	45	930	982	492	2%
CONCEPCION	262	11	701	974	366	2%
MISIONES	113	37	665	815	612	2%
CANINDEYU	4	63	728	795	320	2%
ÑEEMBUCU	16	114	535	665	725	2%
PTE. HAYES	18	67	550	635	471	2%
ALTO PARAGUAY	0	3	150	153	793	0%
BOQUERON	0	2	121	123	174	0%
TOTAL	3.905	2.035	34.196	40.136	531	100%

- 81% de las notificaciones provienen de Central, Itapúa, Asunción, Alto Paraná, Caaguazú, Cordillera, Guairá y San Pedro
- El 10% de las notificaciones en las últimas 3 SE se han confirmado.
- **Sistema HIS:** Del total de notificaciones el 61% corresponden al sistema HIS.



BARRIOS DE ASUNCION	CONFIRMADO	PROBABLE	SOSPECHOSO	NOTIFICACIONES
SAJONIA	82	13	260	355
LOMA PYTA	11	1	282	294
OBrero INTENDENTE B. GUGGIARI	65	4	197	266
SANTISIMA TRINIDAD	19	19	207	245
SAN PABLO	27	17	185	229
ZEBALLOS CUE	10	2	179	191
TACUMBU	47	3	77	127
JARA	20	11	95	126
RICARDO BRUGADA	16	1	105	122
SANTA ANA	37	0	71	108
BANCO SAN MIGUEL	27	3	78	108
SAN VICENTE	18	5	83	106
REPUBLICANO	23	1	67	91
BOTANICO	14	6	70	90
JUKYTY	14	1	74	89
BELLA VISTA	7	6	75	88
VISTA ALEGRE	9	10	51	70
MBURUCUYA	16	1	50	67
ITA ENRAMADA	2	6	59	67
VILLA AURELIA	9	8	49	66
CIUDAD NUEVA	17	3	45	65
TABLADA NUEVA	4	6	54	64
SAN CAYETANO	13		46	59
LAS LOMAS	7	1	50	58
ROBERTO L. PETIT	9	0	48	57
GENERAL BERNARDINO CABALLERO	6	3	42	51
OTROS BARRIOS Y SD	188	38	812	1.038
TOTAL	717	169	3.411	4.297

ASUNCION Vigilancia de Dengue SE 09, 10 y 11 Año 2024



Referencias

Distribución de casos confirmados y sospechosos

- Sin casos
- 1 a 100 casos
- 101 a 200 casos
- 201 a 300 casos
- 355 casos

DENGUE

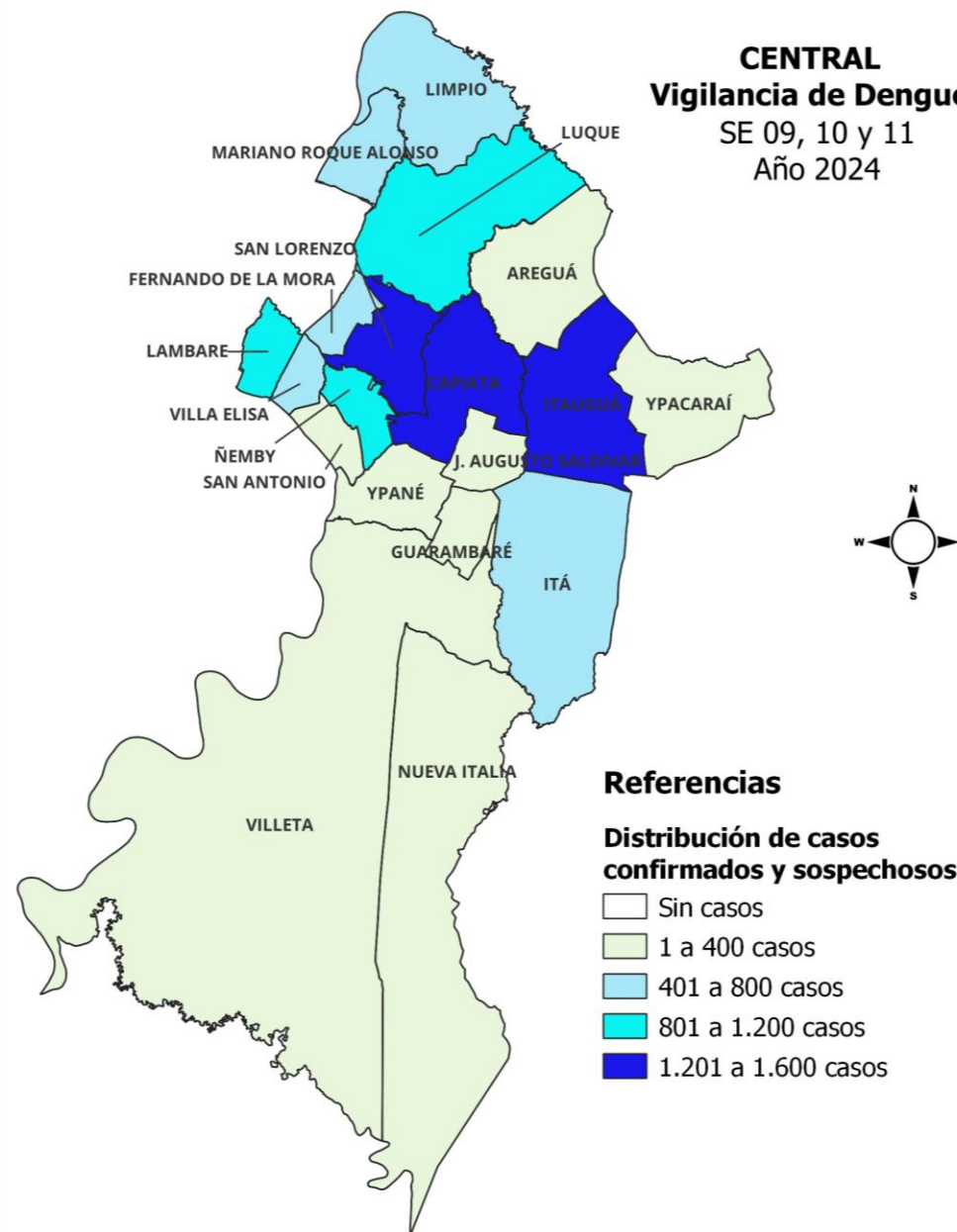
ÚLTIMAS TRES SEMANAS (SE 09, SE 10 y SE 11/2024)

DEPARTAMENTO CENTRAL

DISTRITOS	CONFIRMADO	PROBABLE	SOSPECHOSO	TOTAL NOTIF
SAN LORENZO	375	33	966	1.374
CAPIATA	102	75	1.072	1.249
ITAUGUA	74	44	1.092	1.210
LUQUE	134	21	1.000	1.155
LAMBARE	63	76	929	1.068
ÑEMBY	81	49	831	961
FERNANDO DE LA MORA	85	56	640	781
MARIANO ROQUE ALONSO	27	84	659	770
LIMPIO	15	30	668	713
ITA	28	68	543	639
VILLA ELISA	29	34	570	633
YPANE	22	25	352	399
VILLETA	10	40	314	364
AREGUA	19	27	287	333
SAN ANTONIO	15	16	246	277
J AUGUSTO SALDIVAR	21	7	194	222
NUEVA ITALIA	1	6	118	125
GUARAMBARE	6	8	89	103
YPACARAI	10	3	69	82
TOTAL	1.117	702	10.639	12.458

El 50% de las notificaciones son reportadas por: San Lorenzo, Capiatá, Itauguá, Luque y Lambaré.

CENTRAL Vigilancia de Dengue SE 09, 10 y 11 Año 2024



Referencias

Distribución de casos confirmados y sospechosos

- Sin casos
- 1 a 400 casos
- 401 a 800 casos
- 801 a 1.200 casos
- 1.201 a 1.600 casos

REGIONES CON AUMENTO DE NOTIFICACIONES EN LAS ULTIMAS 3 SEMANAS

ALTO PARANA

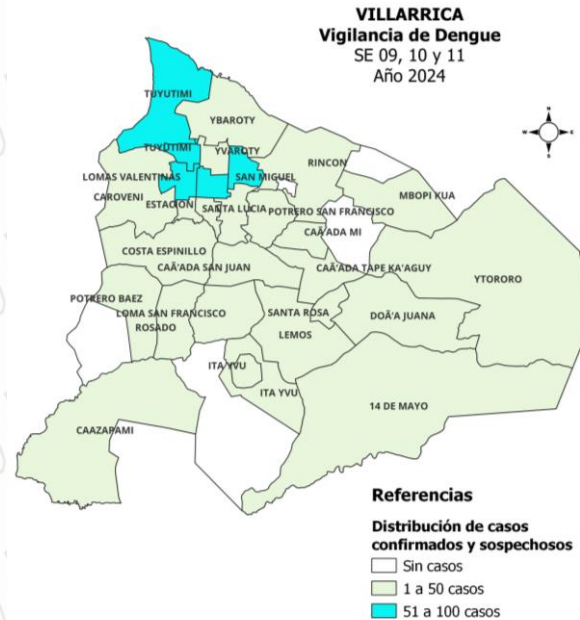
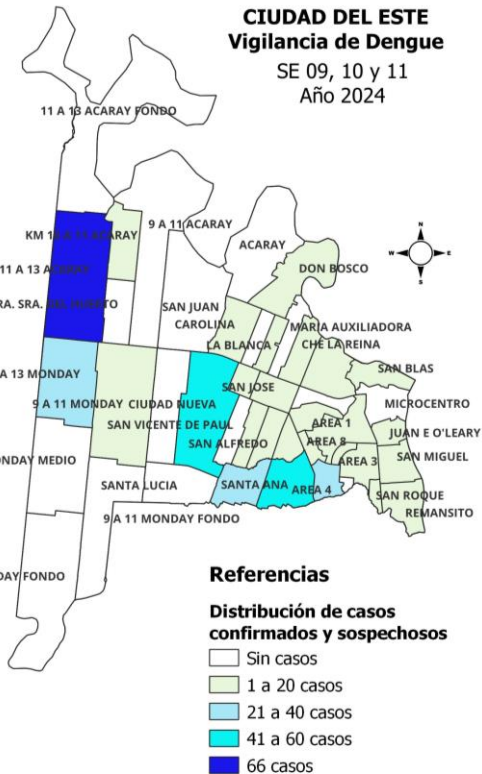
CIUDAD DEL ESTE	NOTIF
11 A 13 ACARAY	66
CIUDAD NUEVA	56
SANTA ANA	54
8 A 9 MONDAY	28
SAN JOSE	24
VILLA 23 DE OCTUBRE	23
AREA 4	21
11 A 13 MONDAY	21
DON BOSCO	20
SAN JUAN - 7 A 9 ACARAY	20
Total: 551	

GUAIRA

VILLARRICA	NOTIF
TUYUTIMI	86
CENTRO	78
SAN MIGUEL	68
LOMAS VALENTINAS	61
SANTA LIBRADA	47
YBAROTY	37
CAROVENI	34
SANTA LUCIA	32
RINCON	31
ESTACION	30
YVAROTY	22
COSTA ESPINILLO	22
ITA YVU	15
CAÑADA SAN JUAN	10
Total: 641	

PARAGUARI

CARAPEGUA	NOTIF
TAJY LOMA	39
CALIXTRO	19
EL PORTAL SAN VICENTE	16
AGUAIY	14
SAN ROQUE	13
SAN JOSE	12
ESPARTILLAR	11
Total: 233	



REGIONES CON AUMENTO DE NOTIFICACIONES EN LAS ULTIMAS 3 SEMANAS

CAAZAPA

CAAZAPA	NOTIF
SAN ANTONIO	39
SAN BLAS	37
SANTA TERESITA	22
SAN ROQUE	19
LOMA CLAVEL	11
BOQUERON	8
KAVAJU RETA	5
CONAVI	5

Total: 249

ÑEEMBUCU

PILAR	NOTIF
SAN MIGUEL	60
SAN LORENZO	37
OBRERO	36
YTORORO	35
8 DE DICIEMBRE	31
SAN JOSE	30
SAN ANTONIO	30
SAN ROQUE	28
SAN VICENTE	28
VILLA PARQUE	25
LOMA CLAVEL	25
COLINAS DE PILAR	20

Total: 554

MISIONES

SAN JUAN BAUTISTA	NOTIF
CENTRO	30
CONCEPCIÓN	21
SANTA MARIA DE LOURDES	18
GENERAL DIAZ	17
OBRERO	13
UNIVERSITARIO	13
SANTA ROSA DE LIMA	10
JATA'I	10
BOQUERON	8
SAN FRANCISCO	7
SAN MIGUEL	7
SAN ANTONIO	6
GENERAL CABALLERO	6
TAPE GUASU	5

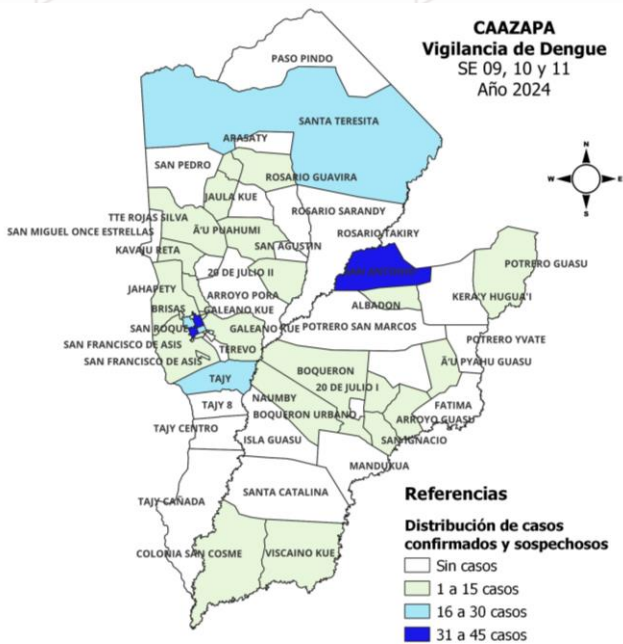
Total: 232

CAAGUAZU

CAAGUAZU	NOTIF
CENTRO	47
GENERAL BERNARDINO CABALLERO	39
CENTENARIO	37
ASENT. CONSTITUCION	23
1RO DE MAYO	21
SAN ROQUE	18
SAN FRANCISCO	16
FLORIDA	16
13 LINEA WALTER INSFRAN	15
EMPALADO	14
VILLA INDUSTRIAL	13
ASENT. SAN PEDRO	13
SAN LORENZO	12
INMACULADA CONCEPCIÓN	12
SAN MIGUEL	12
GUAJAKI KUA	12
SANTA ISABEL	11
WALTER INSFRAN	11
CAPITAN CUE	11

Total: 565

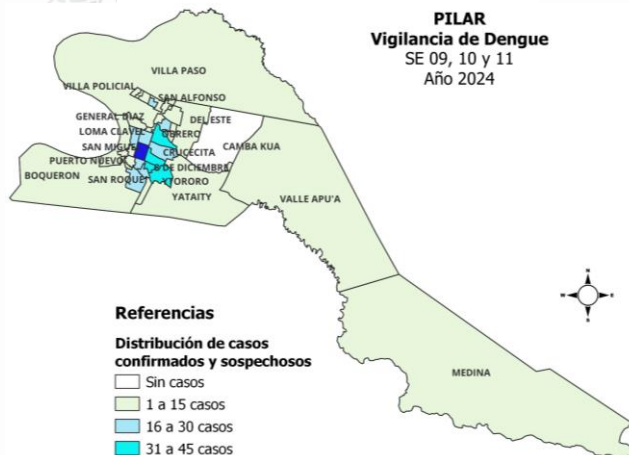
CAAZAPA
Vigilancia de Dengue
SE 09, 10 y 11
Año 2024



Referencias

- Distribución de casos confirmados y sospechosos**
- Sin casos
 - 1 a 15 casos
 - 16 a 30 casos
 - 31 a 45 casos
 - 60 casos

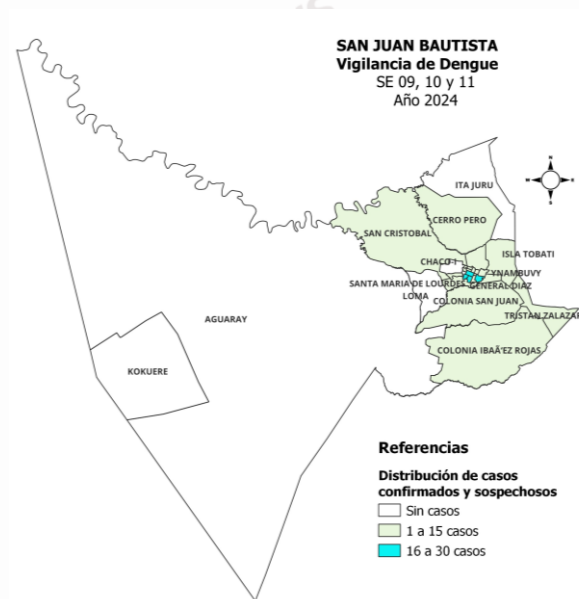
PILAR
Vigilancia de Dengue
SE 09, 10 y 11
Año 2024



Referencias

- Distribución de casos confirmados y sospechosos**
- Sin casos
 - 1 a 15 casos
 - 16 a 30 casos
 - 31 a 45 casos
 - 60 casos

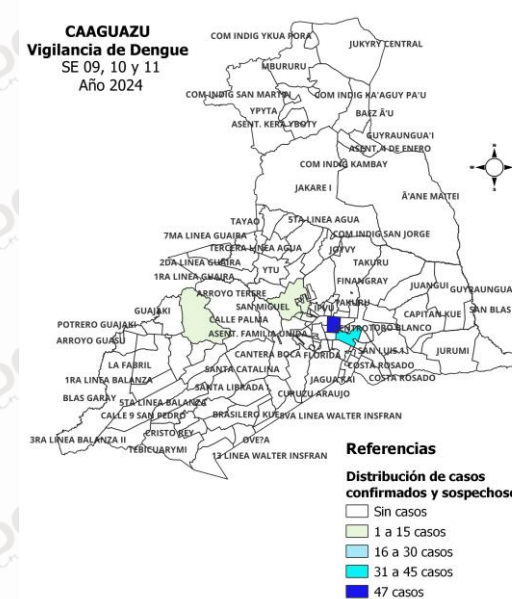
SAN JUAN BAUTISTA
Vigilancia de Dengue
SE 09, 10 y 11
Año 2024



Referencias

- Distribución de casos confirmados y sospechosos**
- Sin casos
 - 1 a 15 casos
 - 16 a 30 casos

CAAGUAZU
Vigilancia de Dengue
SE 09, 10 y 11
Año 2024



Referencias

- Distribución de casos confirmados y sospechosos**
- Sin casos
 - 1 a 15 casos
 - 16 a 30 casos
 - 31 a 45 casos
 - 47 casos

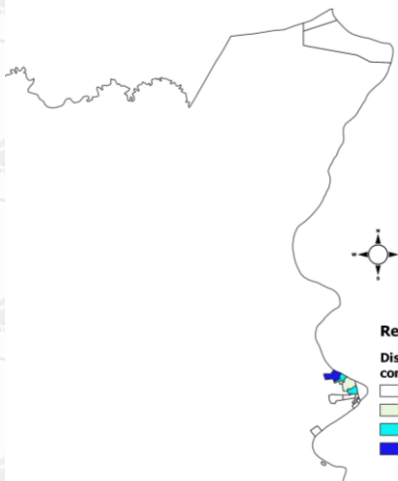
REGIONES CON AUMENTO DE NOTIFICACIONES EN LAS ULTIMAS 3 SEMANAS

ALTO PARAGUAY

CARMELO PERALTA	NOTIF
SAN MIGUEL	23
VIRGEN DE FATIMA	11
SAN BLAS	11
CAACUPE	11
VIRGEN DEL CARMEN	8
PUNTA	5

Total:93

CARMELO PERALTA
Vigilancia de Dengue
SE 09, 10 y 11
Año 2024

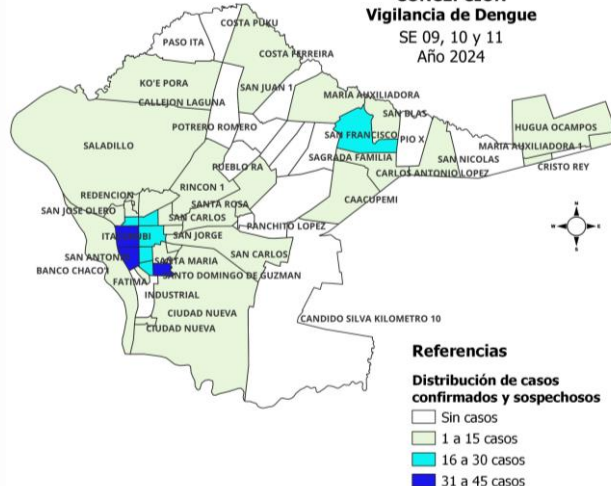


CONCEPCION

CONCEPCION	NOTIF
CENTRO	45
SAN ANTONIO	43
SANTO DOM DE GUZMAN	36
ITACURUBI	30
VILLA ARMANDO	29
PRIMAVERA	28
INMACULADA	23
SAN FRANCISCO	21
SAN LUIS	15
SAN JOSE OLERO	12
SAN CARLOS	11
ASENT. SANTA MARIA	10
SANTA MARIA	10

Total: 395

CONCEPCIÓN
Vigilancia de Dengue
SE 09, 10 y 11
Año 2024

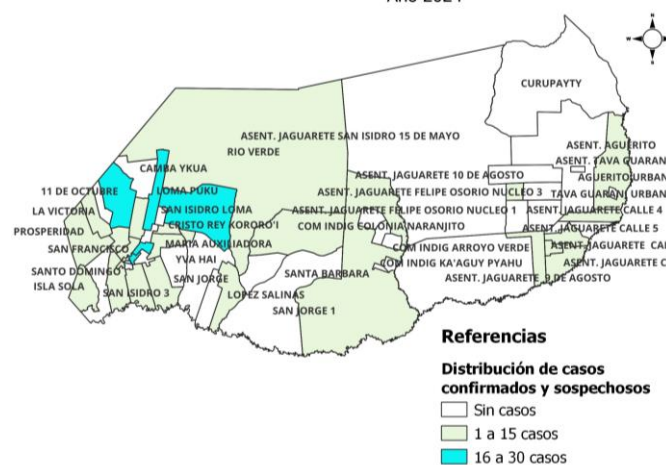


SAN PEDRO

SANTA ROSA DEL AGUARAY	NOTIF
11 DE OCTUBRE	30
KORORO'I	27
LOMA PUKU	21
SAN JOSE	19
SAN RAMON	16
SAN FRANCISCO	15
FATIMA	15
ASENT. 3 DE FEBRERO	13
LOPEZ SALINAS	12
STELA MARIS	11
LA VICTORIA	10

Total: 308

SANTA ROSA DEL AGUARAY
Vigilancia de Dengue
SE 09, 10 y 11
Año 2024



AMAMBAY

PEDRO JUAN CABALLERO	NOTIF
OBRERO	84
JARDIN AURORA	78
GENERAL GENES	54
BERNARDINO CABALLERO	51
SAN GERARDO	44
GUARANI	39
MARIA VICTORIA	34
CERRO KORA'I	30
SAN JUAN NEUMAN	23
GENERAL DIAZ	21

Total: 791

PEDRO JUAN CABALLERO
Vigilancia de Dengue
SE 09, 10 y 11
Año 2024



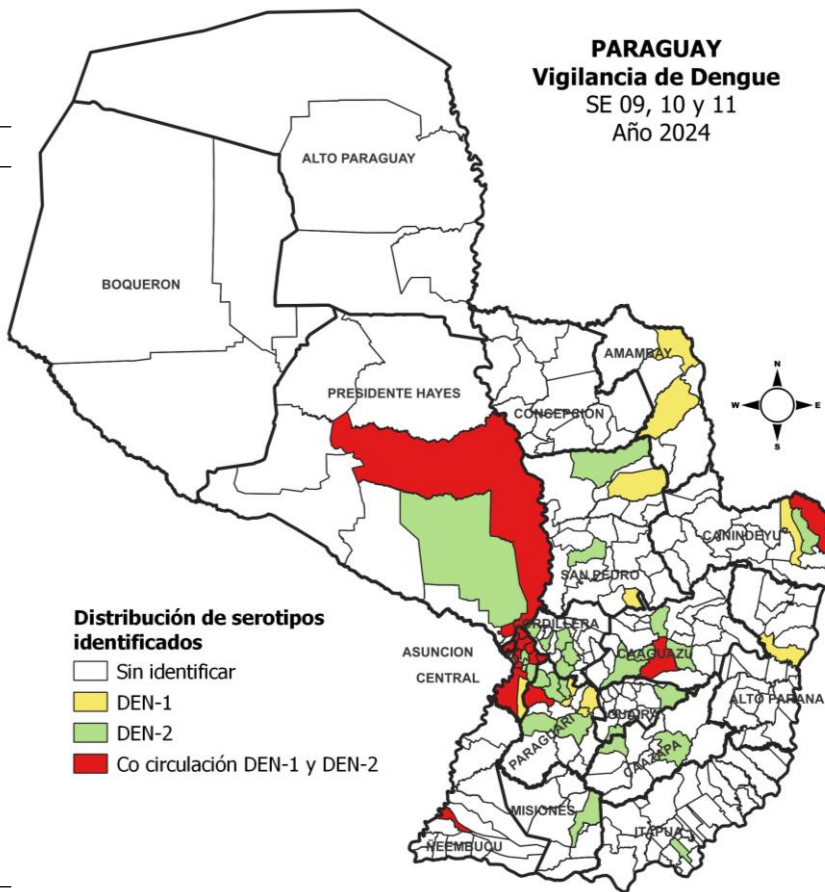
DATOS ACUMULADOS SE 38/2023 a SE 11/2024

DEN-1	DEN-2	TOTAL
2.287	14.568	16.855

Del total de muestras procesadas en el año, el 86% corresponden a DEN-2.

DEPARTAMENTOS	DENGUE-1	DENGUE-2	TOTAL
CENTRAL	756	8.265	9.021
ASUNCION	129	1.759	1.888
PTE. HAYES	185	812	997
CAAGUAZU	196	789	985
PARAGUARI	75	793	868
ÑEEMBUCU	87	578	665
ALTO PARANA	303	348	651
SAN PEDRO	256	269	525
CORDILLERA	26	270	296
ITAPUA	57	236	293
CANINDEYU	109	97	206
GUAIRA	25	116	141
MISIONES	18	69	87
CONCEPCION	19	49	68
CAAZAPA	19	37	56
AMAMBAY	20	23	43
BOQUERON	4	33	37
ALTO PARAGUAY	3	25	28
TOTAL	2.287	14.568	16.855

CIRCULACIÓN DE SEROTIPOS DE DENGUE – ÚLTIMAS 3 SEMANAS (SE 09 A SE 11 – 2024)

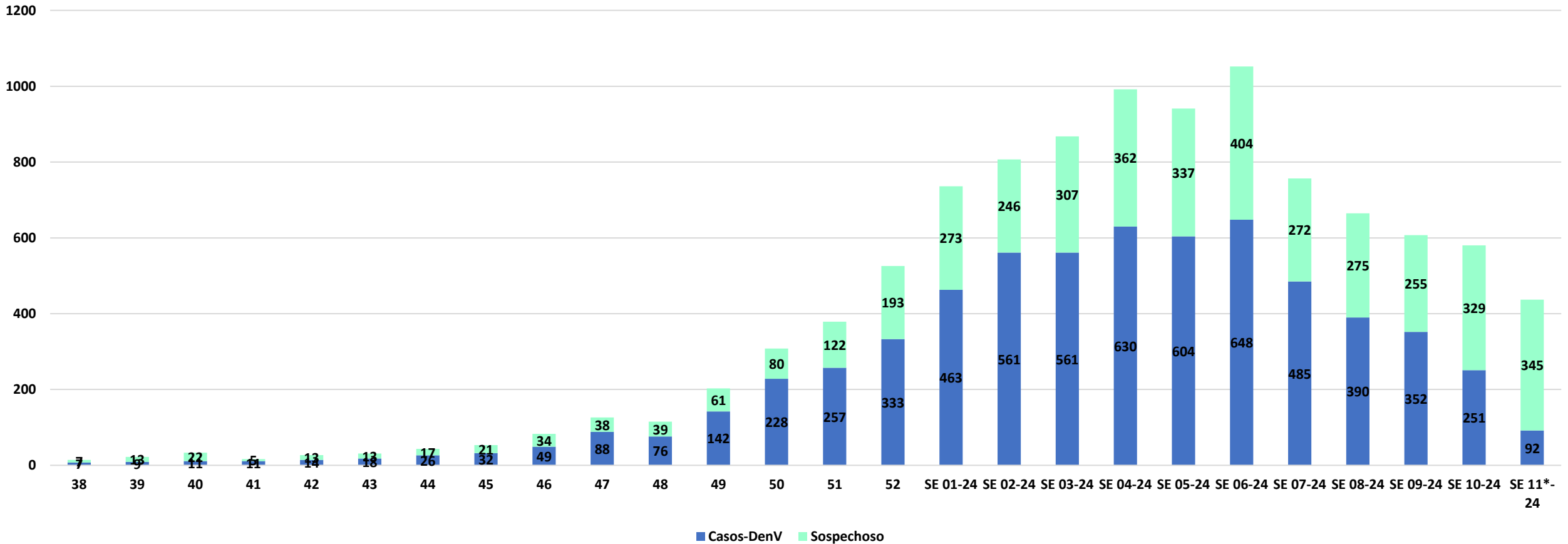


DEPARTAMENTOS	DENGUE-1	DENGUE-2	TOTAL
CENTRAL	21	387	408
ASUNCION	5	98	103
PARAGUARI	5	22	27
CAAGUAZU	1	15	16
PTE. HAYES	1	13	14
ÑEEMBUCU	1	11	12
CORDILLERA	0	8	8
MISIONES	0	4	4
SAN PEDRO	2	1	3
CANINDEYU	2	1	3
GUAIRA	0	3	3
CAAZAPA	0	2	2
ALTO PARANA	1	0	1
ITAPUA	0	1	1
AMAMBAY	1	0	1
TOTAL	40	566	606

93% corresponde a DEN 2

DENGUE

Hospitalizados según clasificación. Confirmados y Probables por Dengue y Sospechosos.
SE 38/2023 a la SE 11/2024. Paraguay. Año 2024



N=10.421

Hospitalizados Notificados
(SE 38/23 a la SE 11*/24):
13.594

DenV : 6.338 (47%)

Sospechosos: 4.083 (30%)

Descartados: 3.173 (23%)

CONFIRMADOS
4.583

PROBABLES
1.755

*Los datos están sujetos a modificaciones, según la dinámica de clasificación final.

Vigilancia de la Mortalidad

Dirección de Vigilancia y Respuesta a Emergencias en Salud

Fallecidos Dengue - Datos desde la SE 38 - 2023 a la SE 11 – 2024

TOTAL
NOTIFICADOS **746**

DESCARTADOS
66% **494**

EN ESTUDIO
21% **159**

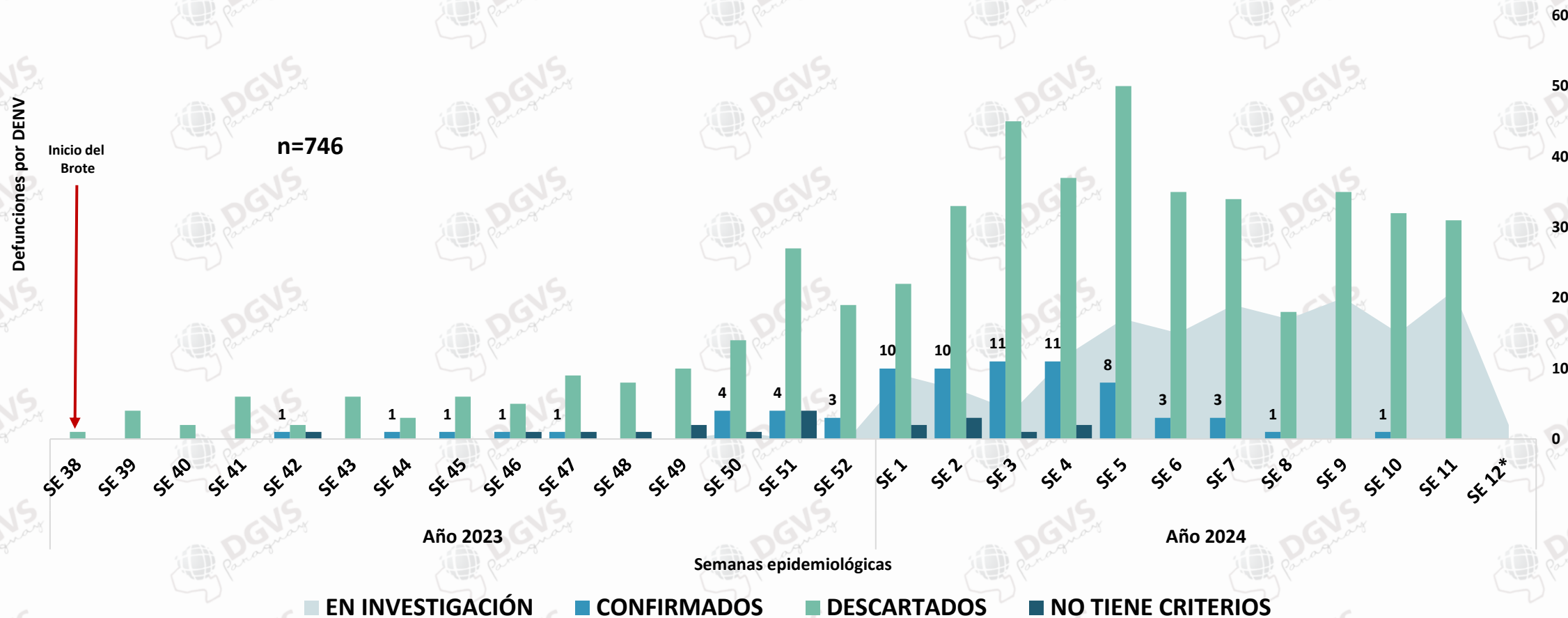
CONFIRMADOS
10% **74**

Se agregan además 19 casos de fallecidos que NO TIENEN CRITERIOS (3%)

Los datos presentados se analizan en base a la fecha de defunción y son sujetos a modificación de acuerdo a la dinámica de los cierres de caso.

Resumen fallecidos Dengue

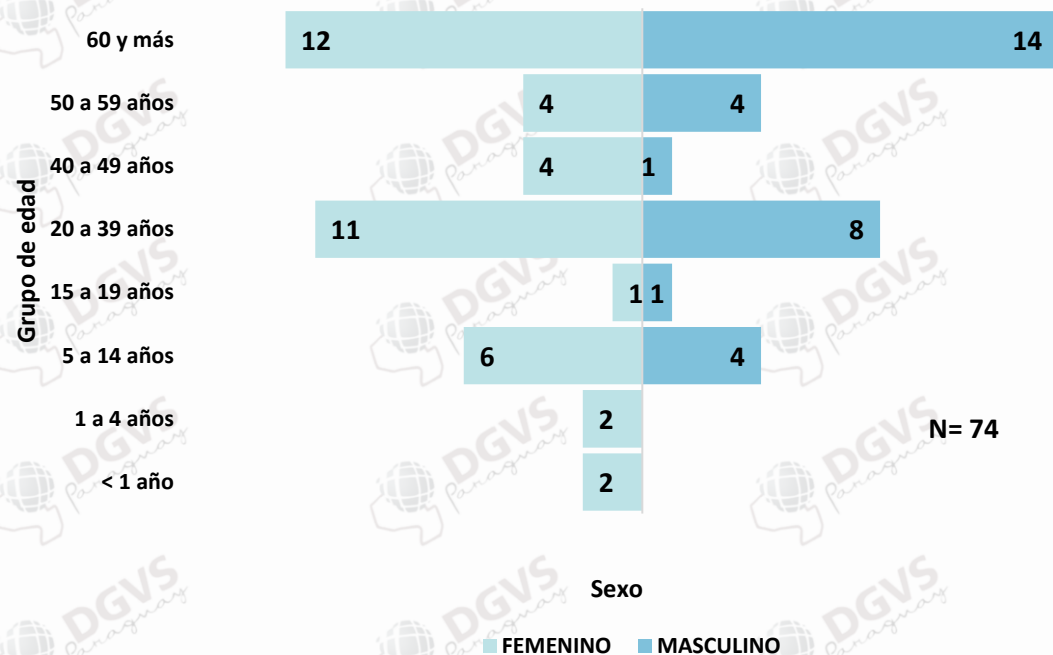
Defunciones confirmadas, descartadas y en investigación por Dengue según SE de defunción desde la SE 38 - 2023 a la SE 12* - 2024. Paraguay 2024



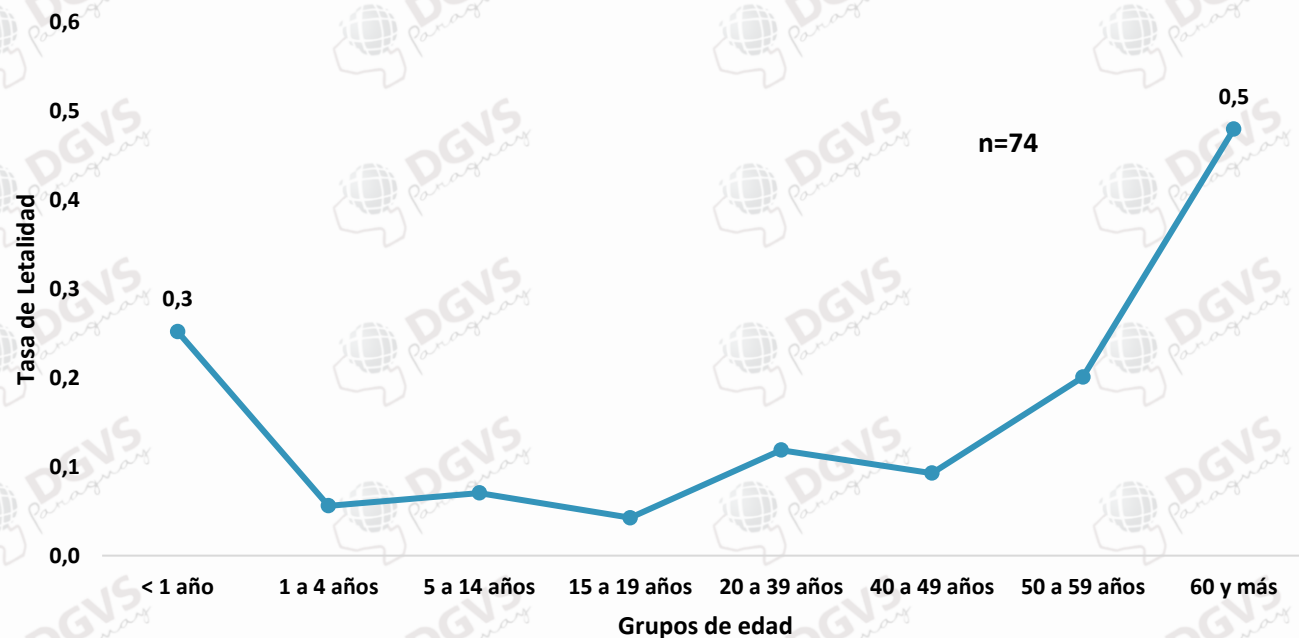
Caracterización fallecidos Confirmados Dengue

SE 38 - 2023 a la SE 11 - 2024

Grupo de edad y sexo de fallecidos por DENV, desde la SE 38 - 2023 a la SE 11-2024. Paraguay



Tasa de Letalidad de DENV por Grupo de edad desde la SE 38 - 2023 a la SE 11 -2024. Paraguay



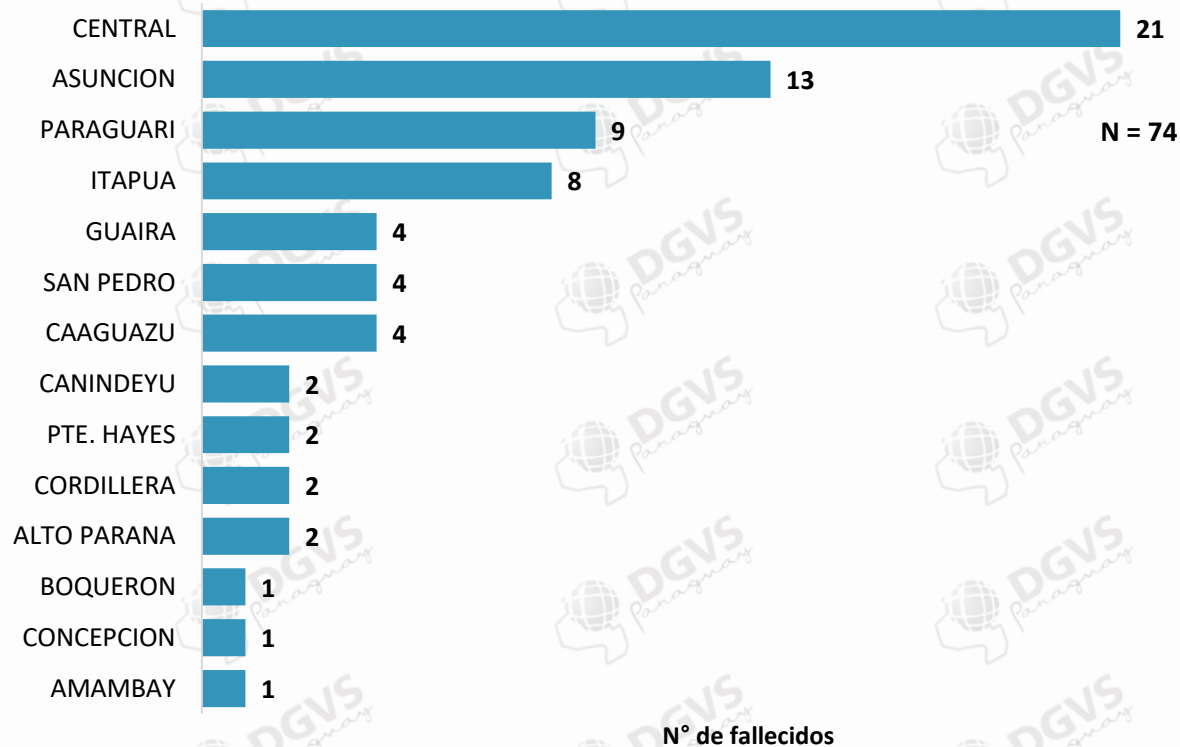
- ✓ El **grupo de edad** con mayor número de fallecidos es el de 60 y más años **35%**. Ligeró predominio **sexo masculino**.
- ✓ La **tasa de letalidad global** es de **0,1%**.

- ✓ Se registran **16 fallecidos** menores de 19 años, predominio en la franja etaria de 5 a 14 años y del sexo femenino.

Caracterización fallecidos Confirmados Dengue

SE 38 - 2023 a la SE 11 - 2024

Procedencia de los fallecidos confirmados por Dengue desde la SE 38 - 2023 a la SE 11 - 2024. Paraguay 2024



✓ Se han confirmado fallecidos de 14 departamentos según departamento de procedencia.

Material elaborado por equipos técnicos de:



DIVET

Dirección de Vigilancia de Enfermedades Transmisibles
DGVS - MSPBS



DIRECCIÓN DE VIGILANCIA Y RESPUESTA A EMERGENCIAS EN SALUD PÚBLICA



DIRECCIÓN DEL CENTRO NACIONAL DE INFORMACIÓN EPIDEMIOLÓGICA Y VIGILANCIA DE LA SALUD
DGVS - MSPBS



Programa Nacional de Enfermedades Vectoriales

