



GOBIERNO DEL
PARAGUAY

PARAGUÁI
REKUÁI



MINISTERIO DE
SALUD PÚBLICA Y
BIENESTAR SOCIAL
PARAGUAY

PARAGUÁI
TESÁI HA TEKÓ
PORÁVE
MOTENONDEHA



REGIÓN
SANITARIA
CAAGUAZÚ

UNIDAD EPIDEMIOLÓGICA REGIONAL

ARBOVIROSIS

V REGION SANITARIA – CAAGUAZÚ

SE 14 (31 de marzo al 06 de abril de 2024)

Descripción

Este boletín contiene información actualizada de la Situación Epidemiológica de Arbovirosis: Dengue, Zika y Chikungunya.

Los datos presentados, tienen como fuente principal la base nacional de la Vigilancia de Arbovirosis.

Consideraciones

El contenido de este boletín puede modificarse según la dinámica de la vigilancia de las Arbovirosis: Dengue, Chikungunya y Zika.

Las notificaciones de Arbovirosis se definen operacionalmente, en este boletín, a partir de la Resolución N° 0335/2023 "Criterios de definición de casos de arbovirosis: dengue, chikungunya y zika".

Remitirse a este documento oficial para conocer las definiciones epidemiológicas de caso, utilizados en este material.

ELABORADO POR LA UNIDAD EPIDEMIOLOGICA REGIONAL

Epidemiólogo Regional:

Dra. Gabriela Portillo

Correo electrónico:

epi5region@gmail.com

Unidad Epidemiológica Regional: Quinta Región Sanitaria, Caaguazú.

Oficina: Coronel Oviedo.

GRAFICO 1. CURVA DE NOTIFICACIONES DE CHIKUNGUNYA. SE 38/2023 A SE 14 DEL 2024 V REGION SANITARIA-CAAGUAZU

Notificaciones de Chikungunya SE 14/2024

Desde la SE 38/2023 a la SE 14/2024 se acumularon **535** notificaciones de Chikungunya, de las cuales el **1%** corresponden a casos, **67%** a sospechosos y **32%** a descartados

Se observó el pico máximo en la **SE 47 (19 al 25 de noviembre del 2023)** con **399** notificaciones.

En las últimas semanas se observó una tendencia descendente de notificaciones.

Notificaciones= casos de Chikv (confirmados + probables + coinfecciones) + sospechas + descartados

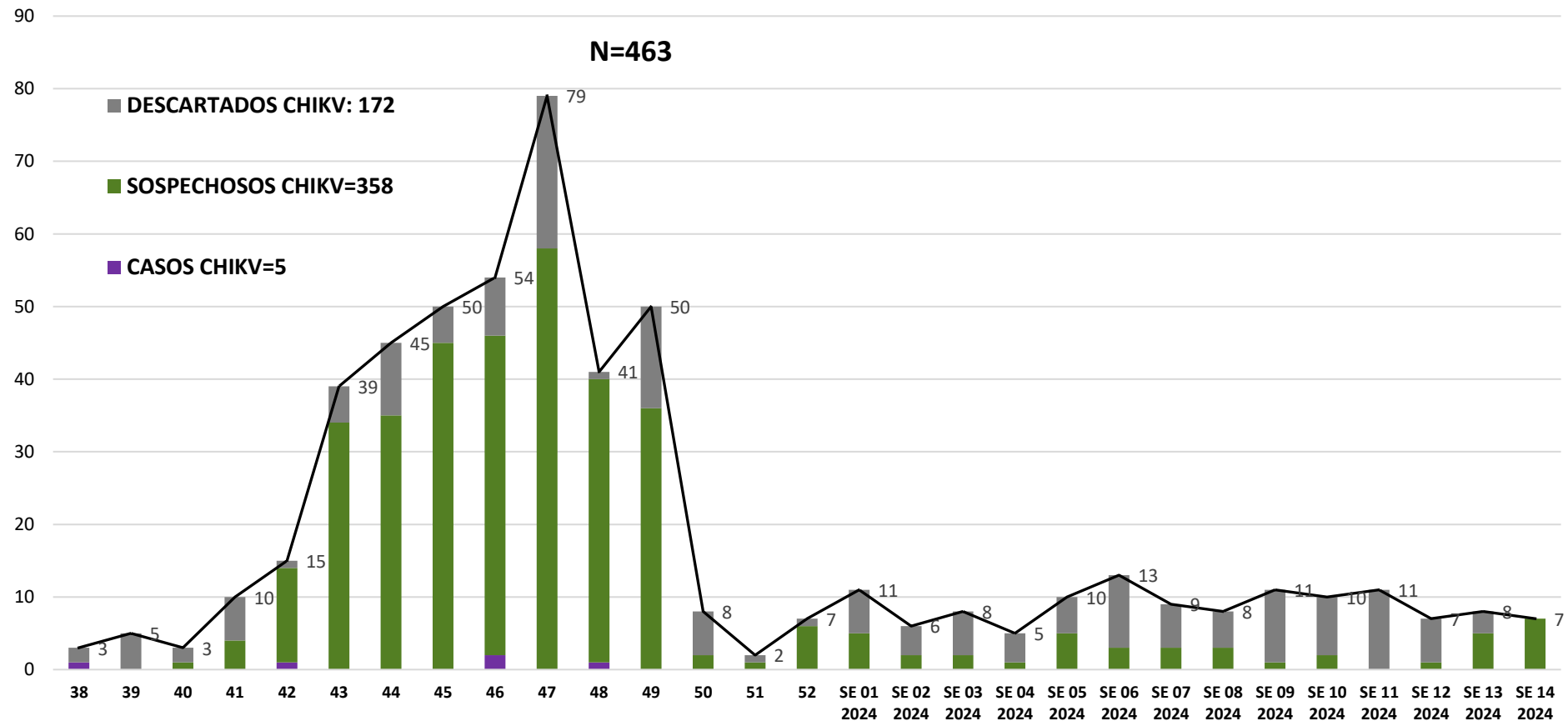
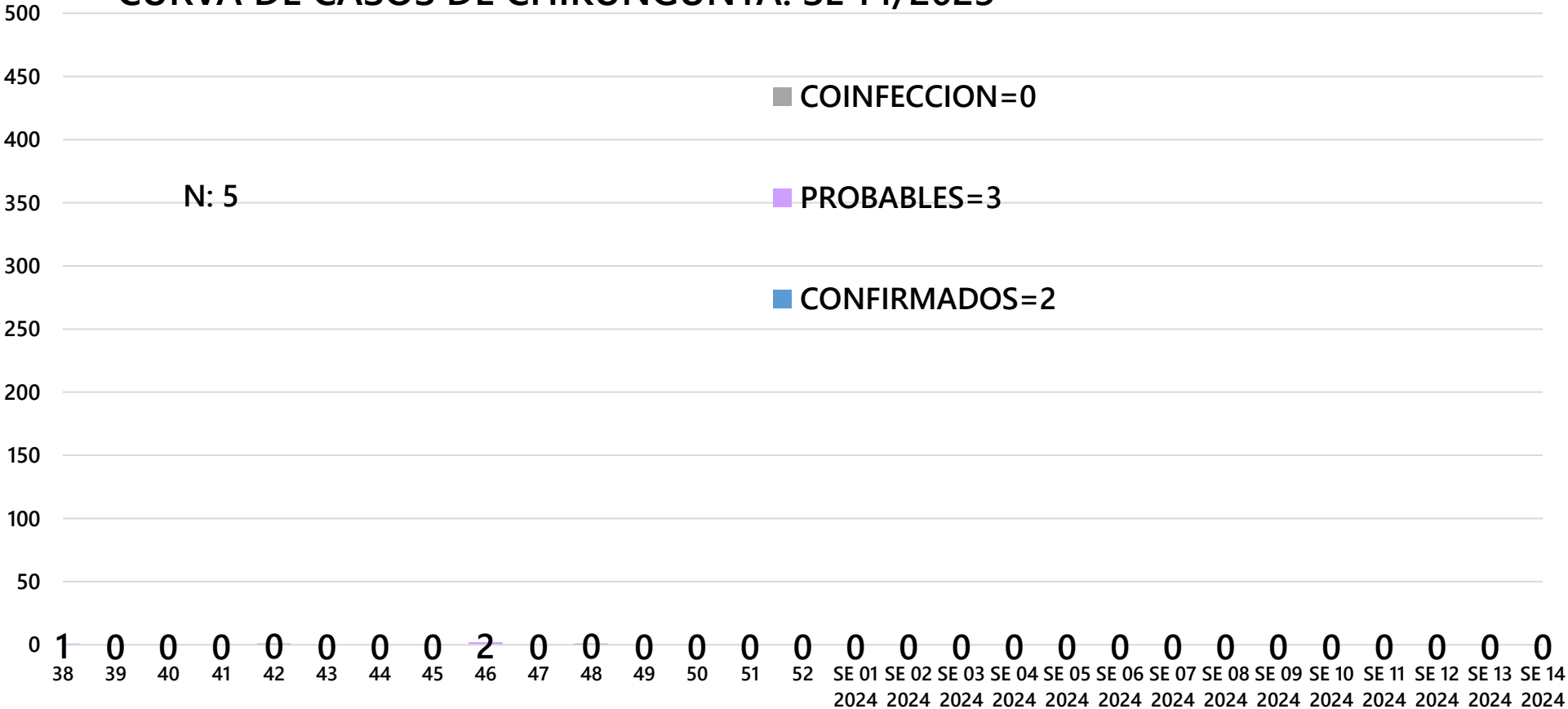


GRAFICO 2. CURVA DE CASOS DE CHIKUNGUNYA. SE 38/2024 A SE 14 DEL 2024 V REGION SANITARIA-CAAGUAZU

CURVA DE CASOS DE CHIKUNGUNYA. SE 14/2023



Desde la SE 38/2023 a la SE 14/2024 se acumularon 5 casos de Chikungunya, de las cuales 2 fueron confirmados por laboratorio, 3 fueron casos probables y 0 infección

Se observó el pico máximo de casos en la SE 46 (12 al 18 de noviembre) con 2 casos.

En las últimas semanas se observó un descenso de casos.

Casos = casos de Chikv (confirmados + probables + coinfecciones)



TABLA 1. CASOS ACUMULADOS DE CHIKUNGUNYA, DE LA SE 38/2023 A LA SE 14/2024 POR DISTRITOS DE RESIDENCIA

V REGION SANITARIA-CAAGUAZU

DISTRITOS	CASOS DE CHIKV (CONFI+PROB+COINF)
CORONEL OVIEDO	3
SAN JOSE DE LOS ARROYOS	1
CAAGUAZU	0
CECILIO BAEZ	0
RAUL ARSENI OVIDO	0
CARAYAO	0
VAQUERIA	0
DR. JUAN MANUEL FRUTOS	0
R.I. 3 CORRALES	0
J EULOGIO ESTIGARRIBIA	0
REPATRIACION	0
SAN JOAQUIN	0
SIMON BOLIVAR	0
JOSE DOMINGO OCAMPOS	0
TEMPIAPORA	0
LA PASTORA	0
YHU	1
NUEVA LONDRES	0
NUEVA TOLEDO	0
TOTAL	5

En el departamento de Caaguazú los casos de Chikungunya se han concentrado principalmente en el distrito Capital de Coronel Oviedo.

TABLA 2 . CASOS DE CHIKUNGUNYA, DE LAS ULTIMAS 3 SEMANAS POR DISTRITOS DE RESIDENCIA V REGION SANITARIA-CAAGUAZU

DISTRITOS	NOTIFICACIONES CHIK ULTIMAS 3 SEMANAS	CASOS DE CHIK ULTIMAS 3 SEMANAS
CORONEL OVIEDO	12	0
J EULOGIO ESTIGARRIBIA	0	0
CAAGUAZU	4	0
SAN JOSE DE LOS ARROYOS	0	0
REPATRIACION	3	0
DR. JUAN MANUEL FRUTOS	0	0
YHU	0	0
R.I. 3 CORRALES	0	0
CARAYAO	0	0
VAQUERIA	0	0
RAUL ARSENIO OVIEDO	0	0
CECILIO BAEZ	0	0
SANTA ROSA DEL MBUTUY	0	0
SAN JOAQUIN	0	0
3 DE FEBRERO	0	0
NUEVA LONDRES	0	0
JOSE DOMINGO OCAMPOS	0	0
TEMBIAPORA	3	0
MCAL. FRANCISCO SOLANO LÓPEZ	0	0
LA PASTORA	0	0
NUEVA TOLEDO	0	0
SIMON BOLIVAR	0	0
TOTALES	22	0

Fuente: Unidad Epidemiológica Regional – V Región Sanitaria, Caaguazú

GRAFICO 1. CURVA DE NOTIFICACIONES DE DENGUE. SE 38/2023 AL SE 14 DEL 2024 V REGION SANITARIA-CAAGUAZU

Desde la SE 38/2023 a la SE 14 se acumularon **16135** notificaciones de Dengue, de las cuales el **16%** corresponden a casos, **80%** a sospechosos y **4%** a descartados

Se observó el pico máximo en la **SE 01 (31 de diciembre al 06 de enero)** con **1130** notificaciones.

En las últimas semanas se observó una tendencia ascendente de notificaciones.

Notificaciones= casos de Chikv (confirmados + probables + coinfecciones) + sospechas + descartados

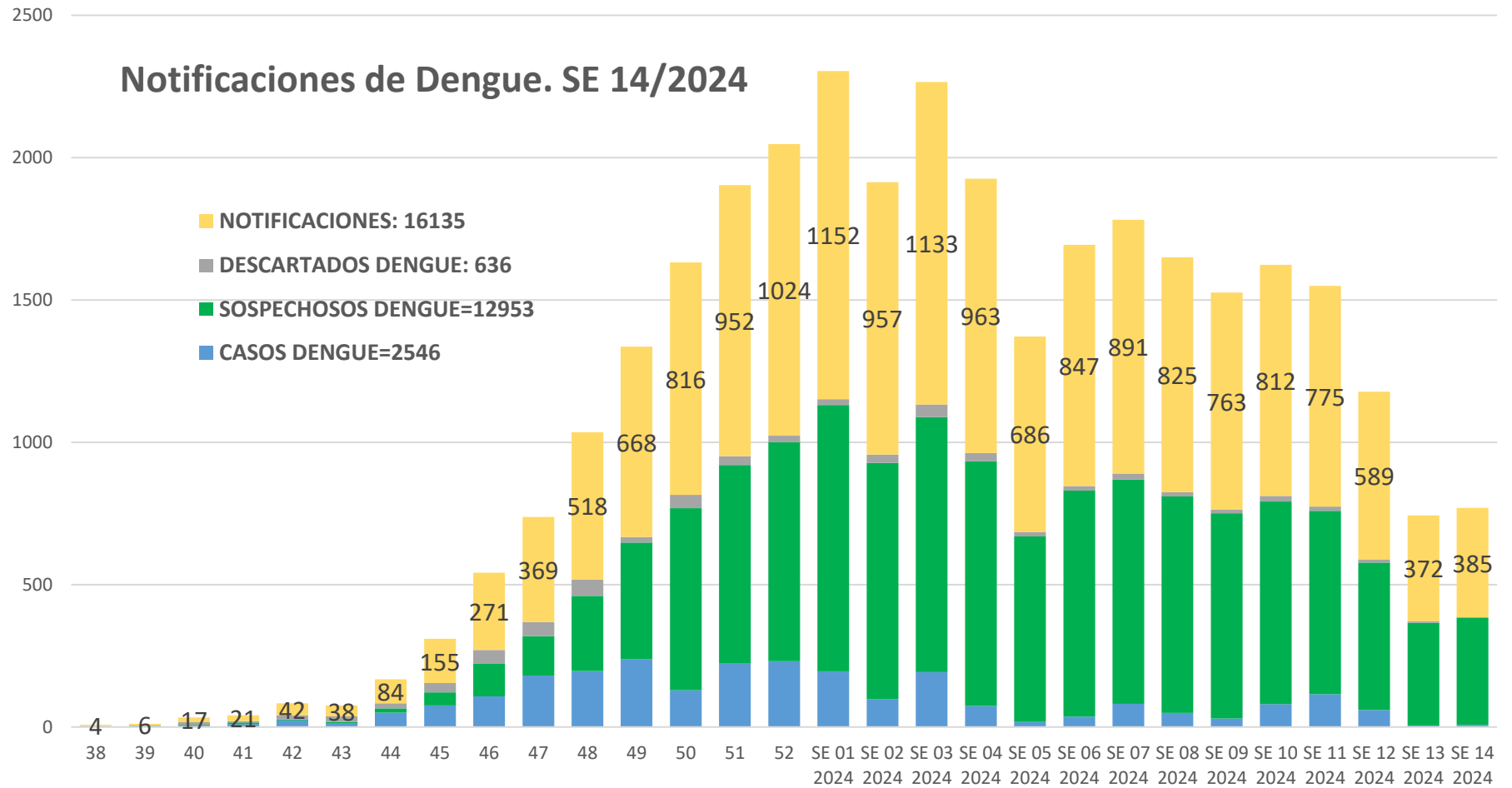




GRAFICO 2. CURVA DE CASOS DE DENGUE. SE 38/2023 AL SE 14 DEL 2024 V REGION SANITARIA-CAAGUAZU

Desde la SE 38/2023 al SE 14/2024 se acumularon **2546** casos de Dengue, de las cuales **1221** fueron confirmados por laboratorio, **1325** fueron casos probables y **0** infección

Se observó el pico máximo de casos en la **SE 49** (03 al 09 de diciembre) con **168** casos.

En las últimas semanas se observó un descenso de casos.

Casos = casos de Chikv (confirmados + probables + coinfecciones)

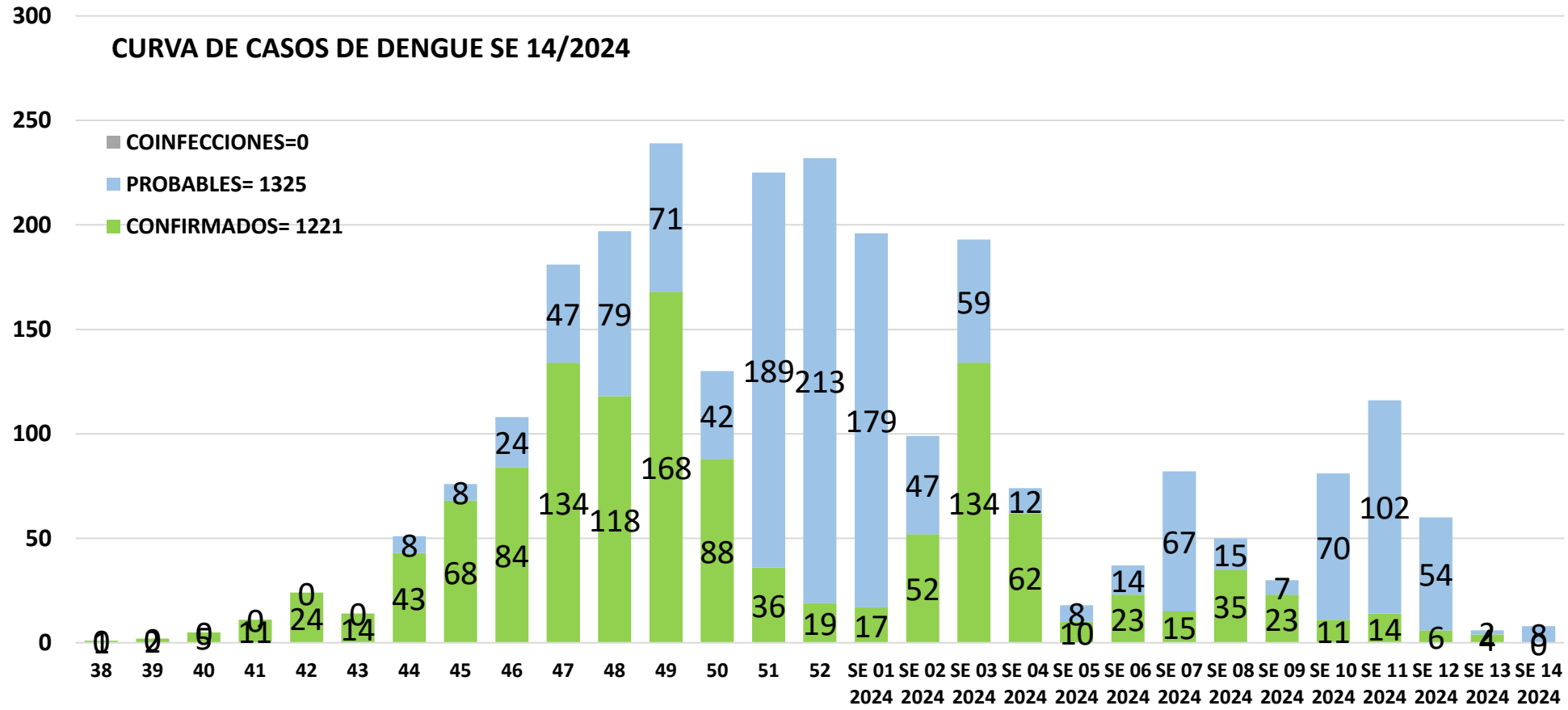


TABLA 4. CASOS DE DENGUE, DE LA SE 38/2023 A LA SE 14/2024 POR DISTRITOS DE RESIDENCIA V REGION SANITARIA-CAAGUAZU

DISTRITOS	CASOS DE DENGUE (CONFI+PROBA+COINFE)
CORONEL OVIEDO	1799
CAAGUAZU	322
SAN JOSE DE LOS ARROYOS	93
CARAYAO	27
NUEVA LONDRES	22
DR. JUAN MANUEL FRUTOS	140
YHU	13
REPATRIACION	23
JEULOGIO ESTIGARRIBIA	10
SANTA ROSA DEL MBUTUY	16
R.I. 3 CORRALES	17
NUEVA TOLEDO	13
VAQUERIA	8
SIMON BOLIVAR	9
JOSE DOMINGO OCAMPOS	7
SAN JOAQUIN	8
RAUL ARSENI OVIDO	3
LA PASTORA	6
CECILIO BAEZ	5
3 DE FEBRERO	4
(en blanco)	0
TEMBIAPORA	1
MCAL. FRANCISCO SOLANO LÓPEZ	0
TOTAL	2546

En el departamento de Caaguazú los casos de Dengue se han concentrado principalmente en el distrito de Coronel Oviedo, seguido por el distrito Caaguazú.

**TABLA 5: NOTIFICACIONES Y CASOS DE DENGUE, DE LAS ÚLTIMAS 3 SEMANAS
V REGIÓN SANITARIA-CAAGUAZÚ**

DISTRITOS	NOTIFICACIONES DENGUE ÚLTIMAS 3 SEMANAS	CASOS DE DENGUE ÚLTIMAS 3 SEMANAS
CORONEL OVIEDO	254	3
CAAGUAZU	281	1
NUEVA LONDRES	10	0
J EULOGIO ESTIGARRIBIA	110	1
SAN JOSE DE LOS ARROYOS	53	0
SIMON BOLIVAR	4	0
CECILIO BAEZ	17	0
LA PASTORA	9	0
DR. JUAN MANUEL FRUTOS	277	1
CARAYAO	24	0
SANTA ROSA DEL MBUTUY	3	0
NUEVA TOLEDO	4	0
YHU	41	2
R.I. 3 CORRALES	11	0
REPATRIACION	133	2
SAN JOAQUIN	12	0
TEMBIAPORA	7	0
JOSE DOMINGO OCAMPOS	26	0
VAQUERIA	4	0
RAUL ARSENIO OVIEDO	39	0
3 DE FEBRERO	25	0
MCAL. FRANCISCO SOLANO LÓPEZ	2	0
TOTAL	1346	10

Fuente: Unidad Epidemiológica Regional – V Región Sanitaria, Caaguazú