

BOLETIN SEMANAL

ARBOVIROSIS

VII REGION SANITARIA- ITAPUA

SE 38/2023 a SE 13/2024 (17 de Setiembre 2023 al 30 de marzo 2024)

Descripción

Este boletín contiene información actualizada de la Situación Epidemiológica de Arbovirosis: Dengue, Zika y Chikungunya.

Los datos presentados, tienen como fuente principal la base nacional de la Vigilancia de Arbovirosis.

Consideraciones

El contenido de este boletín puede modificarse según la dinámica de la vigilancia de las Arbovirosis: Dengue, Chikungunya y Zika.

Las notificaciones de Arbovirosis se definen operacionalmente, en este boletín, a partir de la Resolución N° 0335/2023 "Criterios de definición de casos de arbovirosis: dengue, chikungunya y zika".

Remitirse a este documento oficial para conocer las definiciones epidemiológicas de caso, utilizados en este material.

ELABORADO POR LA UNIDAD EPIDEMIOLOGICA REGIONAL

Epidemióloga Regional:

Dra. María Pastora Duarte Casco

Colaboradores:

Mg. Laura Mariola Bogado Aguilera

Lic. Marta Alvidez

Lic. Digna Caceres

Universitaria Diana Figueredo

Correo electrónico: itapuavigilancia7rs@gmail.com

Unidad Epidemiológica Regional: VII Región Sanitaria

Oficina: Encarnación

GRAFICO 1. CURVA DE NOTIFICACIONES DE CHIKUNGUNYA. SE 38/2023 a SE 13/2024 VII REGION SANITARIA- ITAPUA

Desde la SE 38 del 2023 a la SE 13 del 2024 se acumularon 745 notificaciones de Chikungunya, de las cuales el **2,5%**(19/742) corresponden a casos, **56%**(413/742) a descartados y **42%** (309/742) a sospechosos

En las últimas semanas se observó una tendencia descendente de notificaciones. Los datos de las ultimas 3 semanas están sujetas a modificación

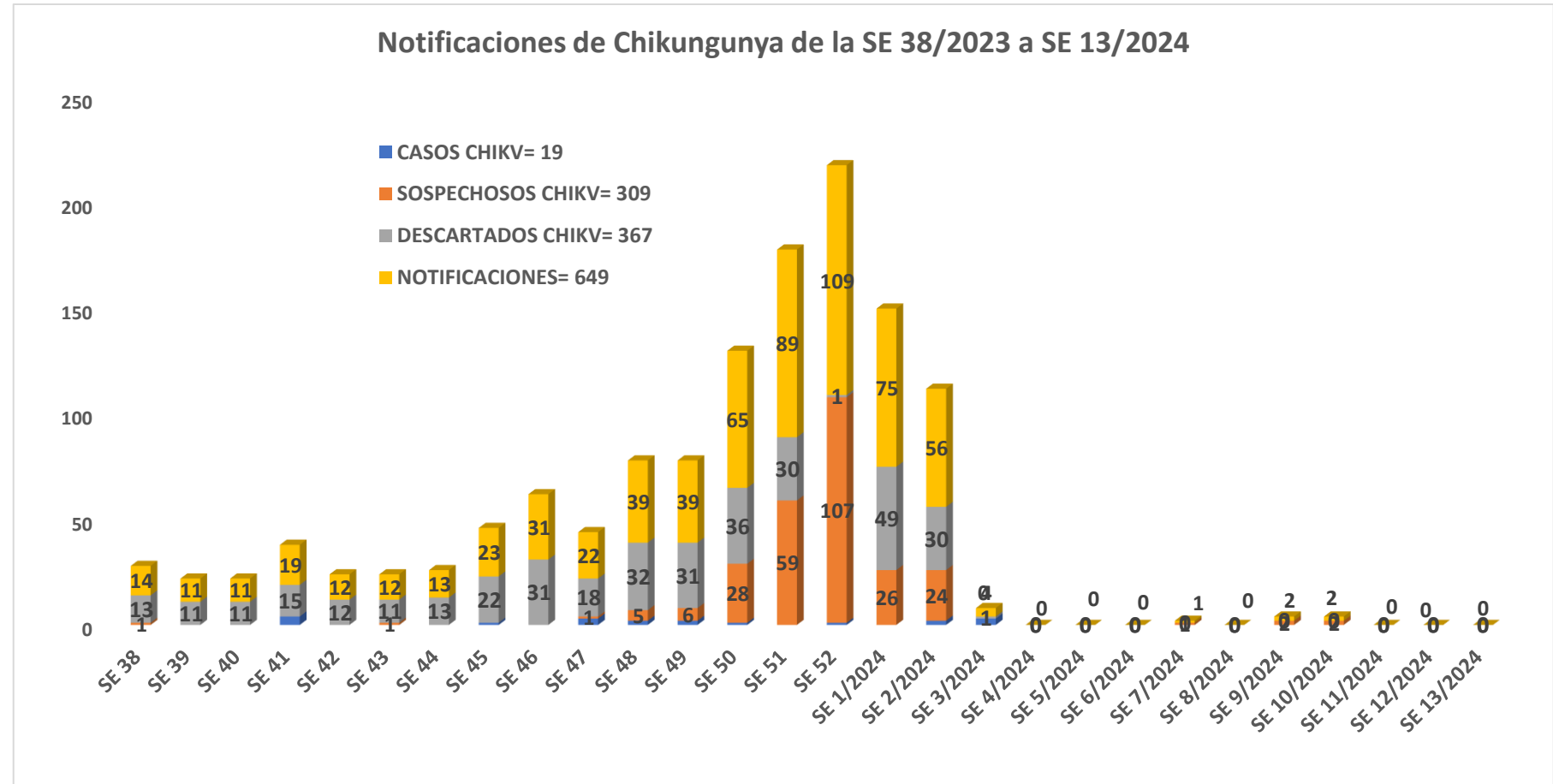


GRAFICO 1. CURVA DE CASOS DE CHIKUNGUNYA. SE 38/2023 a SE 13/2024 VII REGION SANITARIA- ITAPUA

Desde la SE 38 del 2023 a la SE 11 del 2024 se acumularon 742 notificaciones de Chikungunya, de las cuales el **2,5%**(19/742) corresponden a casos, **56%**(413/742) a descartados y **42%** (309/742) a sospechosos

En las últimas semanas se observó una tendencia descendente de notificaciones. Los datos de las ultimas 3 semanas están sujetas a modificación

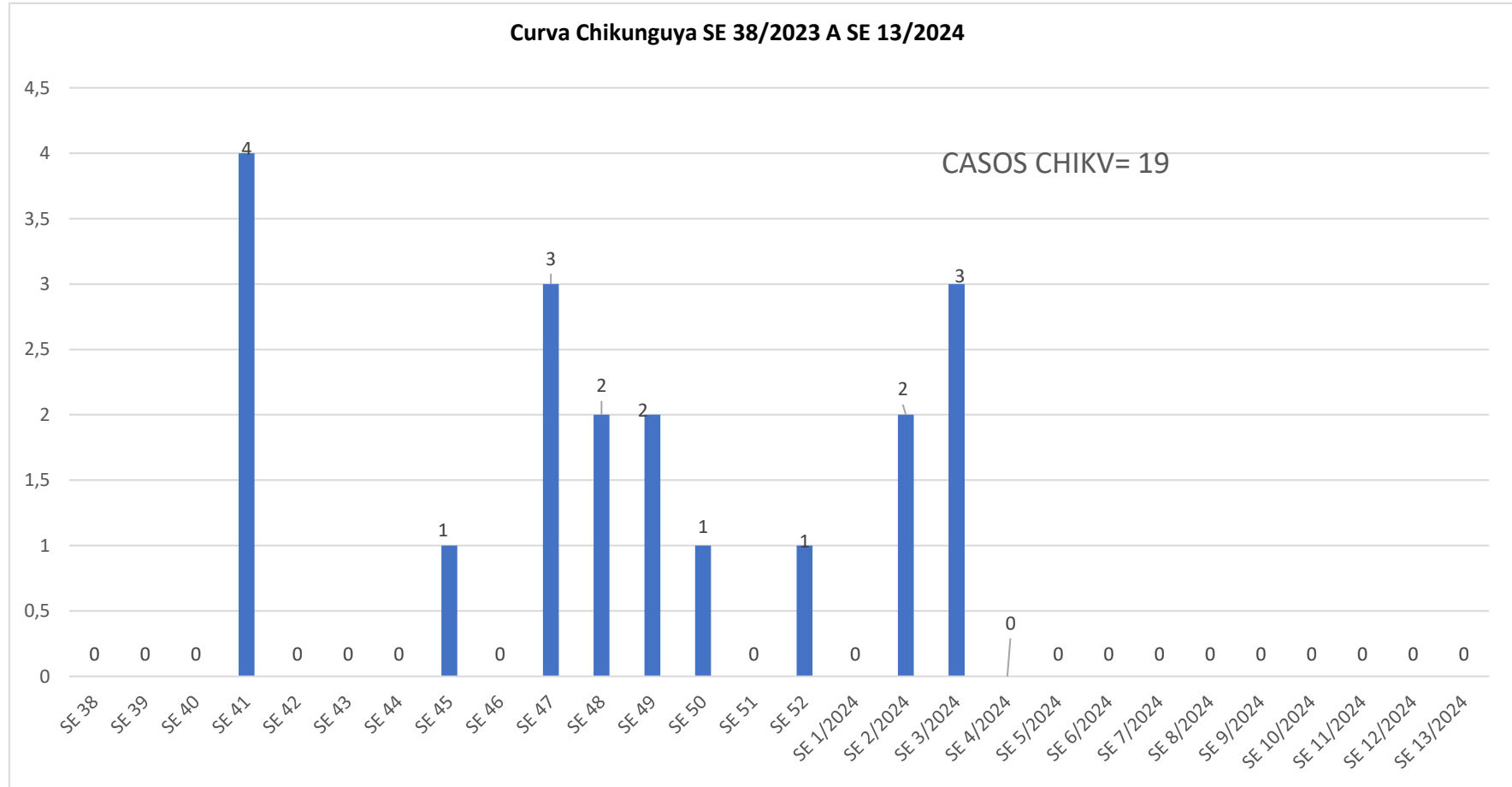


TABLA 1. CASOS ACUMULADOS DE CHIKUNGUNYA, DE LA SE 38/2023 A LA SE 13/2024 POR DISTRITOS Y BARRIOS DE RESIDENCIA

VII REGION SANITARIA-ITAPUA

DISTRITOS	TOTAL
ENCARNACION	11
CAMBYRETA	5
FRAM	2
EDELIRA	1
BELLA VISTA	0
CAPITAN MEZA	0
CAPITAN MIRANDA	0
CARLOS ANTONIO LOPEZ	0
CARMEN DEL PARANA	0
CORONEL BOGADO	0
GENERAL ARTIGAS	0
GENERAL DELGADO	0
HOHENAU	0
ITAPUA POTY	0
LA PAZ	0
MAYOR OTAÑO	0
NATALIO	0
NUEVA ALBORADA	0
SAN COSME Y DAMIAN	0
SAN JUAN DEL PARANA	0
SAN PEDRO DEL PARANA	0
SAN RAFAEL DEL PARANA	0
TOMAS ROMERO PEREIRA	0
TRINIDAD	0
YATYTAY	0
Total general	19

Los Distritos con mayor número de casos confirmados de Chikunguya en el Departamento de Itapúa son Encarnación con 11 casos, Cambyreta 5 y Fram 2 casos, se observa en la Tabla

TABLA 2 . CASOS DE CHIKUNGUNYA, DE LAS ULTIMAS 3 SEMANAS SE 51, 52/2023 y SE 13/2024 POR DISTRITOS Y BARRIOS DE RESIDENCIA

VII REGION SANITARIA- ITAPUA

DISTRITOS	BARRIOS	CASOS DE CHIK ULTIMAS 3 SEMANAS
ENCARNACION	LA VICTORIA	1
ENCARNACION	KA'AGUY RORY	1
ENCARNACION	STO DOMINGO	1
TOTALES		3

GRAFICO 3. NUMERO TOTAL DE NOTIFICACIONES DE DENGUE DE LA SE 38/2023 SE 13/2024 VII REGION SANITARIA- ITAPUA

Desde la SE 38 del 2023 a la SE 13 del 2024 se acumularon 37178 notificaciones de Dengue, de las cuales el 20% (7660/37178) corresponden a casos, 73%(27299/37178) a sospechosos y 6,4 % (2219/31178) a descartados.

En las últimas semanas se observó una tendencia ascendente de notificaciones. Los datos de las ultimas 3 semanas están sujetas a modificación

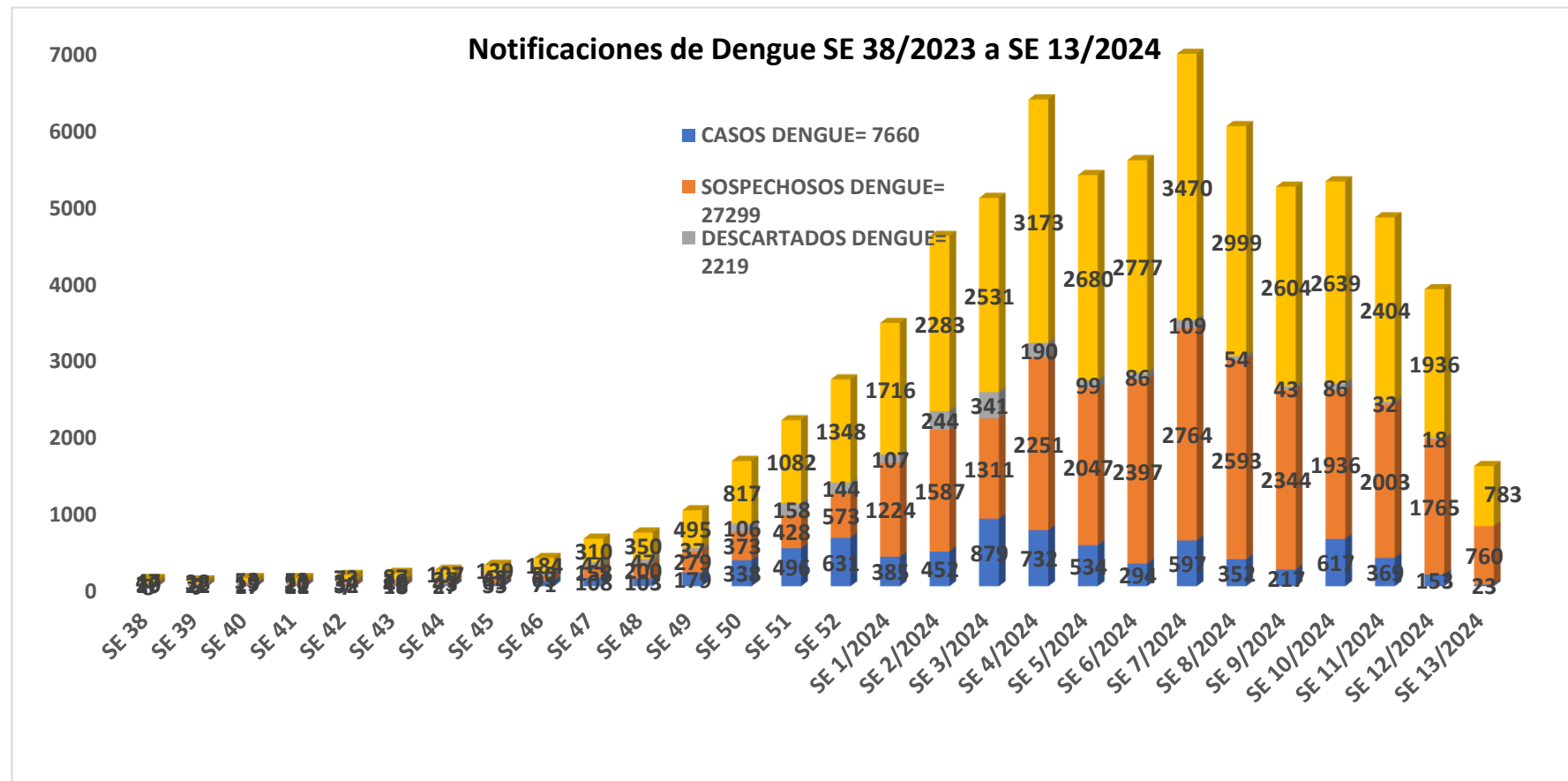


GRAFICO 4. NUMERO TOTAL DE CASOS DE DENGUE DE LA SE 38/2023 A LA SE 13/2024 VII REGION SANITARIA- ITAPUA

Desde la SE 38 del 2023 a la SE 13 del 2024 se acumularon 37178 notificaciones de Dengue, de las cuales el 20% (7660/37178) corresponden a casos, 73%(27299/37178) a sospechosos y 6,4 % (2219/31178) a descartados.

En las últimas semanas se observó una tendencia ascendente de notificaciones. Los datos de las ultimas 3 semanas están sujetas a modificación

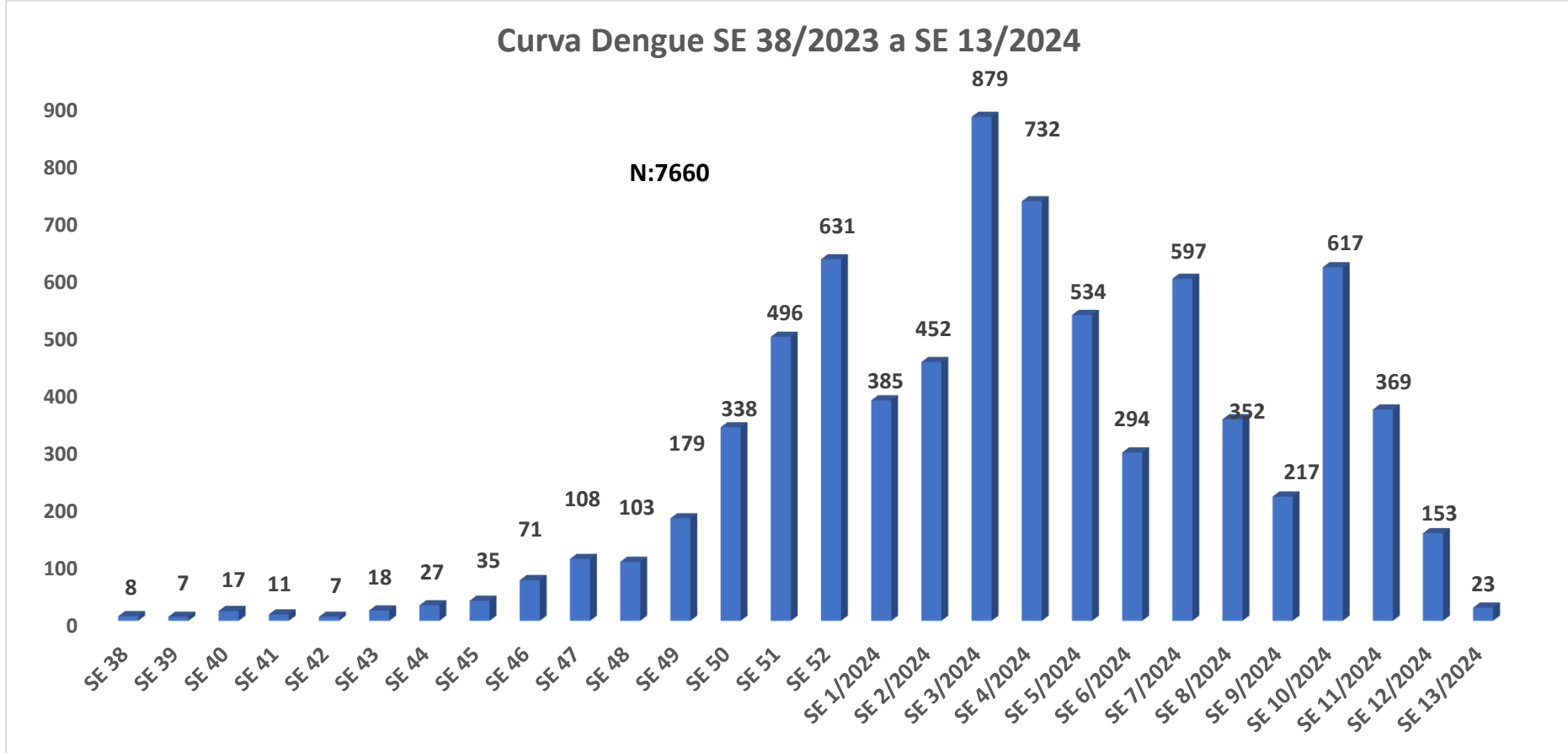


TABLA 4. CASOS DE DENGUE, DE LA SE 1 A LA SE 38/2023 a A LA SE 13/2024 POR DISTRITOS DE RESIDENCIA

VII REGION SANITARIA- ITAPUA

DISTRITOS	TOTAL
ENCARNACION	3404
CAMBYRETA	936
HOHENAU	432
OBLIGADO	340
NATALIO	319
CORONEL BOGADO	291
TOMAS ROMERO PEREIRA	215
FRAM	183
CAPITAN MIRANDA	170
SAN JUAN DEL PARANA	147
YATYTAY	135
BELLA VISTA	134
CAPITAN MEZA	110
TRINIDAD	110
JESUS	88
CARMEN DEL PARANA	87
CARLOS ANTONIO LOPEZ	75
EDELIRA	75
ITAPUA POTY	70
SAN COSME Y DAMIAN	67
PIRAPO	42
GENERAL ARTIGAS	40
MAYOR OTAÑO	39
SAN PEDRO DEL PARANA	37
SAN RAFAEL DEL PARANA	32
ALTO VERA	28
LA PAZ	21
NUEVA ALBORADA	18
GENERAL DELGADO	13
LEANDRO OVIEDO	2
TOTAL	7660

Los Distritos con mayor número de casos confirmados de Dengue en el Departamento de Itapúa son Encarnación con 3404 casos, Cambyreta 936 y Hohenau 432 casos, se observa en la Tabla

TABLA 5: NOTIFICACIONES Y CASOS DE DENGUE, DE LAS ULTIMAS 3 SEMANAS VII REGION SANITARIA- ITAPUA

DISTRITOS	CONFIRMADO	PROBABLE
ALTO VERA	1	5
CENTRO		2
COM INDIG MBERU - PIRAPO I		1
KARONAY		1
LIBERTAD DEL SUR		1
YATA'I	1	
BELLA VISTA	1	12
8 DE DICIEMBRE		5
BUENA VISTA		1
MARIA AUXILIADORA SUB URBANO		1
SIGFRIDO TISCHLER		1
VACAY		
ZONA AKA KARAJA		2
ZONA FORDI 5 Y 8		1
ZONA LA TRINIDAD Y FORDI 15		1
ZONA VACAY 33	1	
CAMBYRETA	6	41
ARROYO PORA SUB-URBANO	1	8
ARROYO VERDE		2
ASENT. AMANECER III		1
BARRERO GUASU		1
CAMBYRETA CENTRO		5
CARMELITAS	1	
COLONIA CAMBYRETA		1
ESPIRITU SANTO	1	
JARDIN		4
LA AMISTAD	1	2
SAN BLAS		1
SAN BLAS INDEPENDENCIA		1
SAN FRANCISCO	1	2
SAN JOSE		2
SAN JUAN		3
SAN MIGUEL		5
SANTA LUCIA		1
SANTA RITA		1
URBANO	1	1
CAPITAN MEZA	1	27
4 BOCA		1
CAPITAN MEZA KILOMETRO 1 AL 6		1
CAPITAN MEZA KILOMETRO 16 A		6
CAPITAN MEZA KILOMETRO 16 B		8
CAPITAN MEZA KILOMETRO 17 AL 21		3
CAPITAN MEZA PUERTO-SUB URBANO		4
EDELIRA 1	1	
SANTA ROSA		1
URBANO		3

CAPITAN MIRANDA	2	32
ALBORADA 2		2
BARRIO SAN JOSE		1
CALLE A SUR		2
CALLE C NORTE		2
CALLE D NORTE		1
CALLE D SUR		3
CENTRO		3
FRACCION SOZONIC		8
INMACULADA CONCEPCIÓN		2
LOS ROSALES		2
MOISES BERTONI		1
SD		2
YTORORO	2	
URBANO		3
CARLOS ANTONIO LOPEZ	1	
EL PROGRESO	1	
CARMEN DEL PARANA		22
CERRITO		2
CONJUNTO HABITACIONAL		3
GRANEROS		2
LOMA CLAVEL		2
OBRERO		1
SAN BLAS		2
SAN FRANCISCO DEL SUR		1
SAN ISIDRO		2
SAN MIGUEL		3
URBANO		4
CORONEL BOGADO		44
ANTEQUERA		1
CONAVI		1
KURUÑAI		1
SAN ANTONIO		2
SAN BLAS		9
SAN ISIDRO		1
SANTA CLARA		3
SANTA LIBRADA		7
SANTA ROSA		11
TELLEZ CUE		2
URBANO		6

EDELIRA		3
EDELIRA 21 PASO CARRETA		1
EDELIRA 59 AL 69		1
(en blanco)		1
ENCARNACION	9	83
4 POTRERO		1
8 DE DICIEMBRE		2
8 DE DICIEMBRE SUB-URBANO		1
ARROYO PORA		1
ARROYO PORA SUB-URBANO		1
CENTRO		4
CHAIPE	1	
CIUDAD NUEVA		1
CONAVI KILOMETRO 10 SUB-URBANO		2
CONAVI SANTO DOMINGO SUB-URBANO		1
INMACULADA CONCEPCIÓN		1
ITA PASO SUB-URBANO	1	3
KA'AGUY RORY	1	3
LA CATEDRAL		1
LA PAZ		1
LA VICTORIA		1
LOS ARRAVALES		2
MARIA AUXILIADORA		1
MAROA FLORENCIA		1
PACU KUA	1	2
PARAISO		2
PRADERA ALTA		1
SAGRADA FAMILIA		1
SAN ANTONIO	1	2
SAN ISIDRO	1	4
SAN JOSE OBRERO		1
SAN PEDRO		8
SAN ROQUE GONZALEZ	1	
SANTA MARIA SANTILLAN		4
SANTO DOMINGO		1
URBANO	2	4
URU SAPUKAI		1
VILLA CANDIDA		1
ZONA ALTA		7
CENTRO		16
FRAM	1	17
8 DE DICIEMBRE		3
BARRERO ÑU	1	
SAN ANTONIO		3
SAN CRISTOBAL		1
SAN FRANCISCO		1
SAN ISIDRO		1
URBANO		6
CENTRO		2

GENERAL ARTIGAS		7
BARRIO 1		1
BARRIO 2		4
BUENA VISTA		1
ISLA ALTA		1
GENERAL DELGADO		1
CAACUPE		1
HOHENAU		40
ALTO JARDIN		5
ARMONIA		2
CENTRO		11
COLINAS DEL SUR		1
HOHENAU 2		1
HOHENAU 3		3
HOHENAU 4		3
LOS COLONOS		2
PARQUE		5
SAN JOSE		1
CENTRO		2
URBANO		4
ITAPUA POTY		2
ITAPÚA POTY KILOMETRO 49		1
URBANO		1
JESUS	1	15
CENTRO		1
INMACULADA		1
KA'AGUASU		3
SAN ANTONIO		1
SAN ISIDRO		1
SAN MIGUEL		2
SAN RAMON		2
SANTA LIBRADA		3
(en blanco)	1	1
LA PAZ		2
VIRGEN DE FATIMA		1
CENTRO		1
MAYOR OTAÑO		7
1RA LINEA		1
8 DE DICIEMBRE		1
REPATRIACION 1RA LINEA		1
REPATRIACION 3RA LINEA		1
REPUBLICANO		1
SANTA LIBRADA 4TA LINEA		1
SANTO DOMINGO		1

NATALIO	1	41
20 DE JULIO		1
COOPERATIVA LA PALOMA		1
CORAZON DE MARIA		1
ESPIRITU SANTO		1
FLORIDA		1
JAKARE KUA		2
NATALIO KILOMETRO.15-EL PROGRESO		1
OBRERO		2
PERPETUO SOCORRO PALOMA 6		1
PUERTO TRIUNFO		6
PUERTO TRIUNFO SAN JOSE		1
SAGRADO CORAZON KILOMETRO. 14		2
SAN FRANCISCO	1	2
SAN JOSE		3
SAN ROQUE		2
SANTA ROSA KILOMETRO.7		1
SANTO DOMINGO 1RA. LINEA		3
UNIDO		3
CENTRO		7
OBLIGADO		45
ASENT. MILAGROS 1		1
ASENT. PALMITO		1
CENTRO		12
COLONIA MORENA'I		1
COLONIA OBLIGADO KILOMETRO 17		2
EL PORTAL		1
IDROSA		1
KO'EJU		3
LA VICTORIA		1
MARIA AUXILIADORA		1
PAISAJES DEL SUR		6
PANAMBI		11
SAN BLAS		1
SAN JUAN		1
CENTRO		2
PIRAPO		2
SAN BLAS		1
SAN MIGUEL		1
SAN COSME Y DAMIAN		24
CENTRO		14
SAN LORENZO		2
SAN MIGUEL		4
VILLA PERMANENTE		4

SAN JUAN DEL PARANA	1	12
24 DE JUNIO		1
8 DE DICIEMBRE		1
CAMPOS VERDES		1
CRISTO REY	1	
FATIMA		1
GUARANI		1
LA AZOTEA		1
LOMAS DEL SUR		1
SAN LUIS		2
SAN NICOLAS		2
CENTRO		1
SAN PEDRO DEL PARANA		3
ARROYO FRAZADA		1
SAN FRANCISCO		1
SANTA ROSA		1
SAN RAFAEL DEL PARANA		4
1ER ASENT. COLONIA LIBERTAD		2
3ER ASENT. COLONIA LIBERTAD		1
8 DE DICIEMBRE		1
TOMAS ROMERO PEREIRA	1	
MARIA AUXILIADORA	1	
TRINIDAD		14
COM INDIG GUAVIRA MI		1
SAN LORENZO		2
SAN MIGUEL		2
SAN PEDRO		1
VILLA NUEVA		3
VILLA SANTA MARIA		4
CENTRO		1
YATYTAY	1	13
BONANZA SAN ANTONIO		1
SAN FRANCISCO		1
SAN ISIDRO		1
SAN JOSE OBRERO		2
SAN MIGUEL		2
SAN ROQUE GONZALEZ	1	
CENTRO		1
URBANO		3
CENTRO		2
Total general	27	518

GRAFICO 5. NUMERO TOTAL DE NOTIFICACIONES DE ZIKA DE LA SE 38 A LA SE 52/2023 VII REGION SANITARIA-ITAPUA

