

BOLETIN SEMANAL

ARBOVIROSIS

VII REGION SANITARIA- ITAPUA

SE 38/2023 a SE 15/2024 (17 de Setiembre del 2023 al 13 de abril del 2024)

Descripción

Este boletín contiene información actualizada de la Situación Epidemiológica de Arbovirosis: Dengue, Zika y Chikungunya.

Los datos presentados, tienen como fuente principal la base nacional de la Vigilancia de Arbovirosis.

Consideraciones

El contenido de este boletín puede modificarse según la dinámica de la vigilancia de las Arbovirosis: Dengue, Chikungunya y Zika.

Las notificaciones de Arbovirosis se definen operacionalmente, en este boletín, a partir de la Resolución N° 0335/2023 "Criterios de definición de casos de arbovirosis: dengue, chikungunya y zika".

Remitirse a este documento oficial para conocer las definiciones epidemiológicas de caso, utilizados en este material.

ELABORADO POR LA UNIDAD EPIDEMIOLOGICA REGIONAL

Epidemióloga Regional:

Dra. María Pastora Duarte Casco

Colaboradores:

Mg. Laura Mariola Bogado Aguilera

Lic. Marta Alvidez

Lic. Digna Caceres

Universitaria Diana Figueredo

Correo electrónico: itapuavigilancia7rs@gmail.com

Unidad Epidemiológica Regional: VII Región Sanitaria

Oficina: Encarnación

GRAFICO 1. CURVA DE NOTIFICACIONES DE CHIKUNGUNYA. SE 38/2023 a SE 15/2024 VII REGION SANITARIA- ITAPUA

Desde la SE 38 del 2023 a la SE 15 del 2024 se acumularon 745 notificaciones de Chikungunya, de las cuales el **2,5%**(19/742) corresponden a casos, **56%**(413/742) a descartados y **42%** (309/742) a sospechosos

En las últimas semanas se observó una tendencia descendente de notificaciones. Los datos de las ultimas 3 semanas están sujetas a modificación

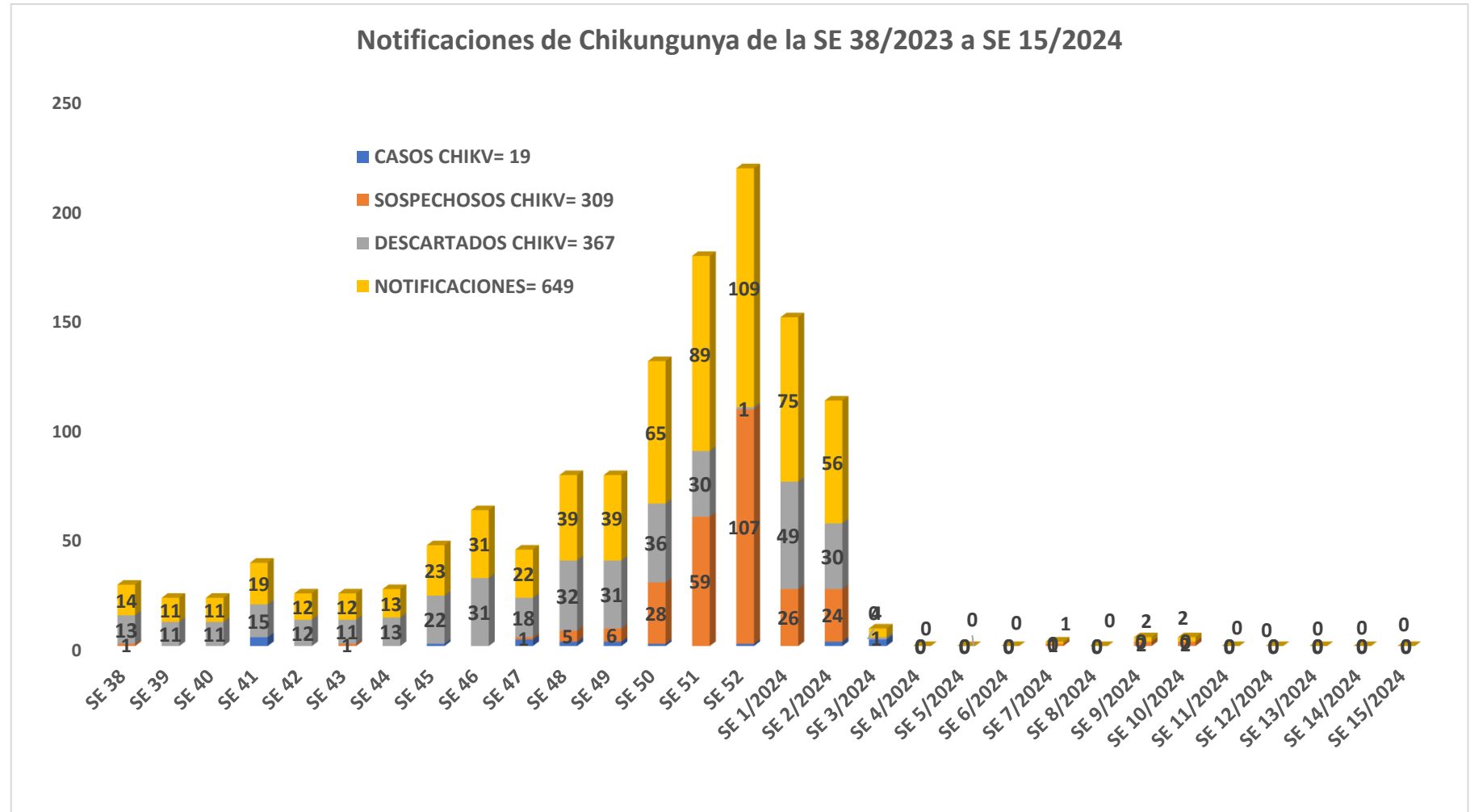


GRAFICO 1. CURVA DE CASOS DE CHIKUNGUNYA. SE 38/2023 a SE 15/2024 VII REGION SANITARIA- ITAPUA

Desde la SE 38 del 2023 a la SE 15 del 2024 se acumularon 742 notificaciones de Chikungunya, de las cuales el **2,5%**(19/742) corresponden a casos, **56%**(413/742) a descartados y **42%** (309/742) a sospechosos

En las últimas semanas se observó una tendencia descendente de notificaciones. Los datos de las ultimas 3 semanas están sujetas a modificación

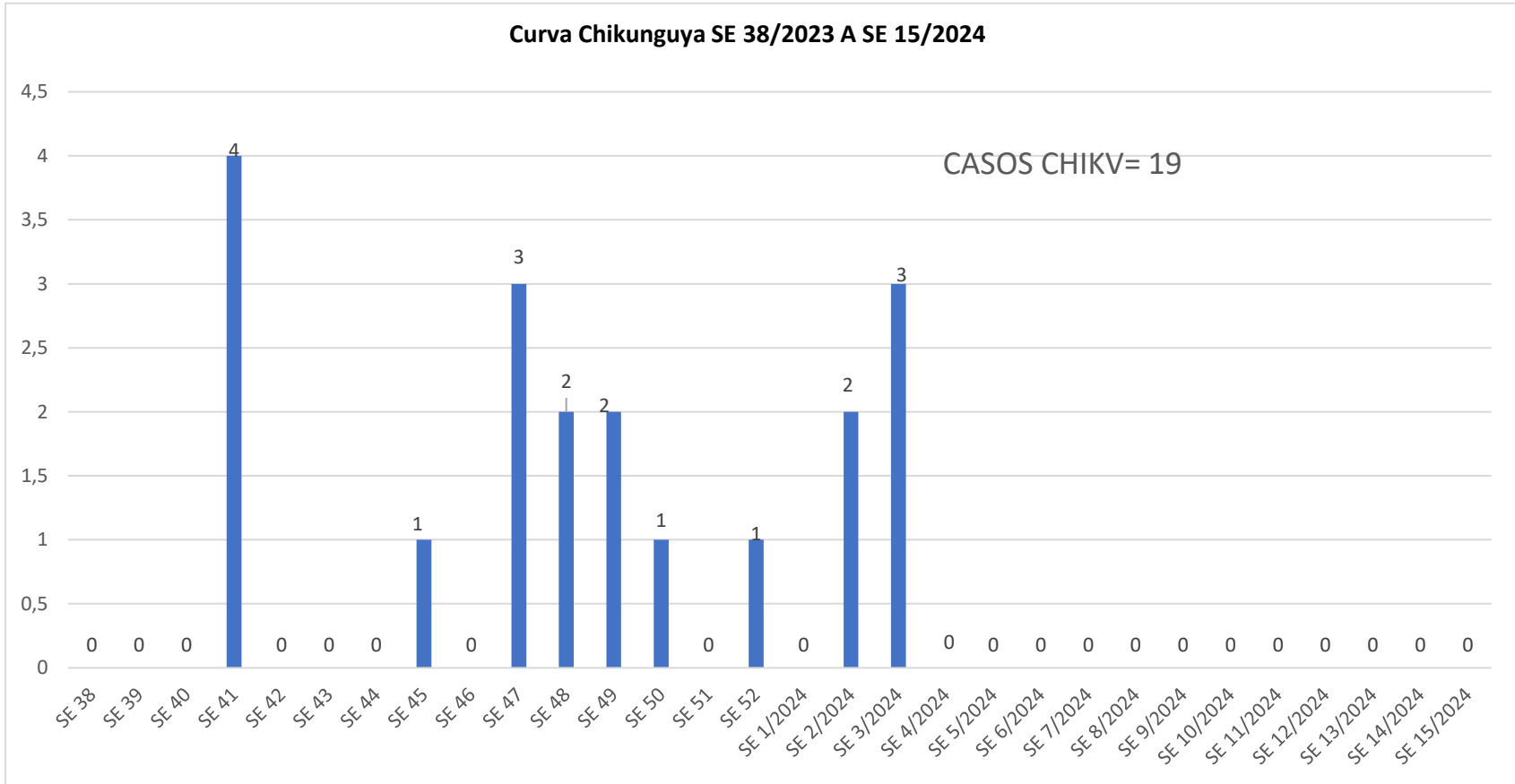


TABLA 1. CASOS ACUMULADOS DE CHIKUNGUNYA, DE LA SE 38/2023 A LA SE 15/2024 POR DISTRITOS Y BARRIOS DE RESIDENCIA

VII REGION SANITARIA-ITAPUA

DISTRITOS	TOTAL
ENCARNACION	11
CAMBYRETA	5
FRAM	2
EDELIRA	1
BELLA VISTA	0
CAPITAN MEZA	0
CAPITAN MIRANDA	0
CARLOS ANTONIO LOPEZ	0
CARMEN DEL PARANA	0
CORONEL BOGADO	0
GENERAL ARTIGAS	0
GENERAL DELGADO	0
HOHENAU	0
ITAPUA POTY	0
LA PAZ	0
MAYOR OTAÑO	0
NATALIO	0
NUEVA ALBORADA	0
SAN COSME Y DAMIAN	0
SAN JUAN DEL PARANA	0
SAN PEDRO DEL PARANA	0
SAN RAFAEL DEL PARANA	0
TOMAS ROMERO PEREIRA	0
TRINIDAD	0
YATYTAY	0
Total general	19

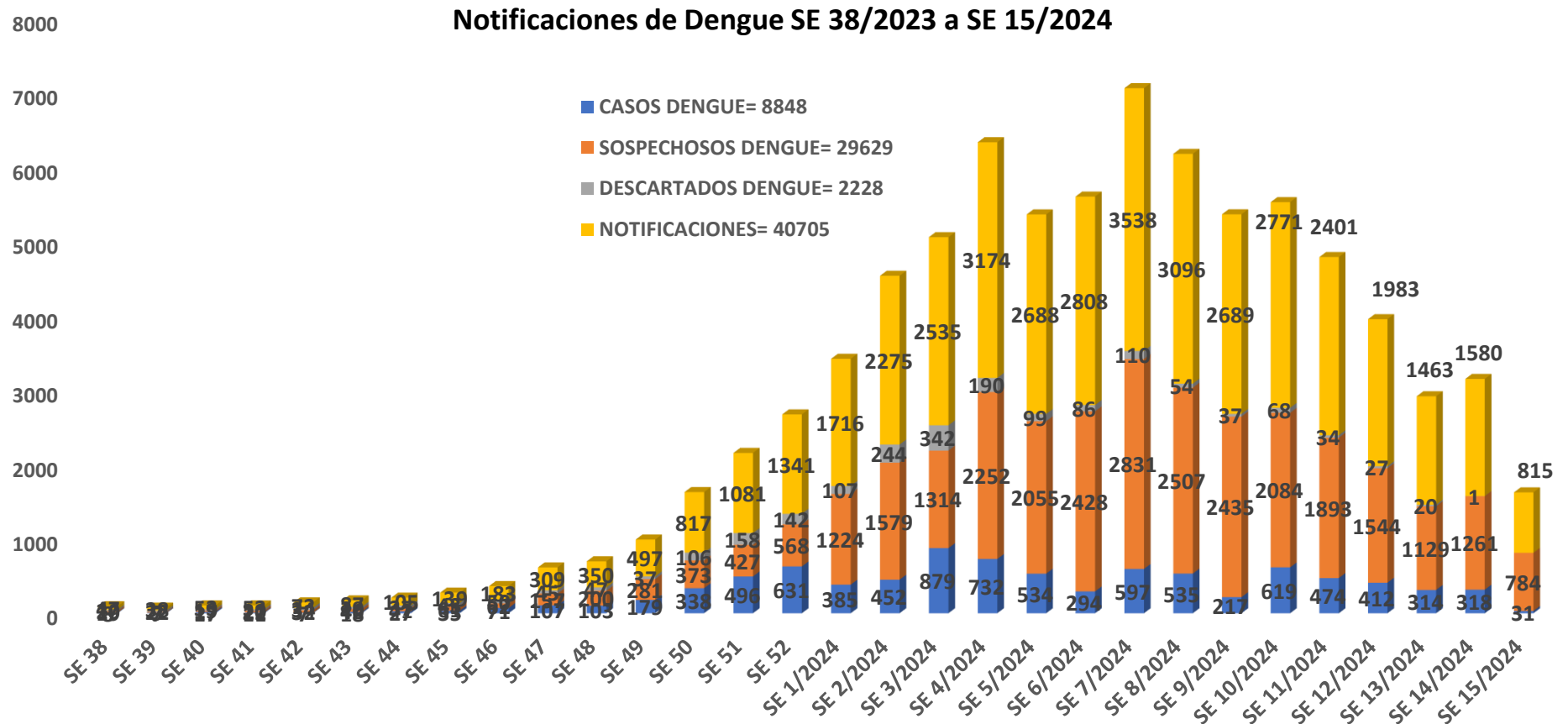
Los Distritos con mayor número de casos confirmados de Chikunguya en el Departamento de Itapúa son Encarnación con 11 casos, Cambyreta 5 y Fram 2 casos, se observa en la Tabla

TABLA 2 . CASOS DE CHIKUNGUNYA, DE LAS ULTIMAS 3 SEMANAS SE 51, 52/2023 y SE 15/2024 POR DISTRITOS Y BARRIOS DE RESIDENCIA

VII REGION SANITARIA- ITAPUA

DISTRITOS	BARRIOS	CASOS DE CHIK ULTIMAS 3 SEMANAS
ENCARNACION	LA VICTORIA	1
ENCARNACION	KA'AGUY RORY	1
ENCARNACION	STO DOMINGO	1
TOTALES		3

GRAFICO 3. NUMERO TOTAL DE NOTIFICACIONES DE DENGUE DE LA SE 38/2023 SE 15/2024 VII REGION SANITARIA- ITAPUA



Desde la SE 38 del 2023 a la SE 15 del 2024 se acumularon 40705 notificaciones de Dengue, de las cuales el 22% (8848/40705) corresponden a casos, 73%(29629/40705) a sospechosos y 5,4 % (2228/40705) a descartados.

En las últimas semanas se observó una tendencia ascendente de notificaciones. Los datos de las ultimas 3 semanas están sujetas a modificación

GRAFICO 4. NUMERO TOTAL DE CASOS DE DENGUE DE LA SE 38/2023 A LA SE 15/2024 VII REGION SANITARIA- ITAPUA

Desde la SE 38 del 2023 a la SE 15 del 2024 se acumularon 40705 notificaciones de Dengue, de las cuales el 22% (8848/40705) corresponden a casos, 73%(29629/40705) a sospechosos y 5,4 % (2228/40705) a descartados.

En las últimas semanas se observó una tendencia ascendente de notificaciones. Los datos de las ultimas 3 semanas están sujetas a modificación

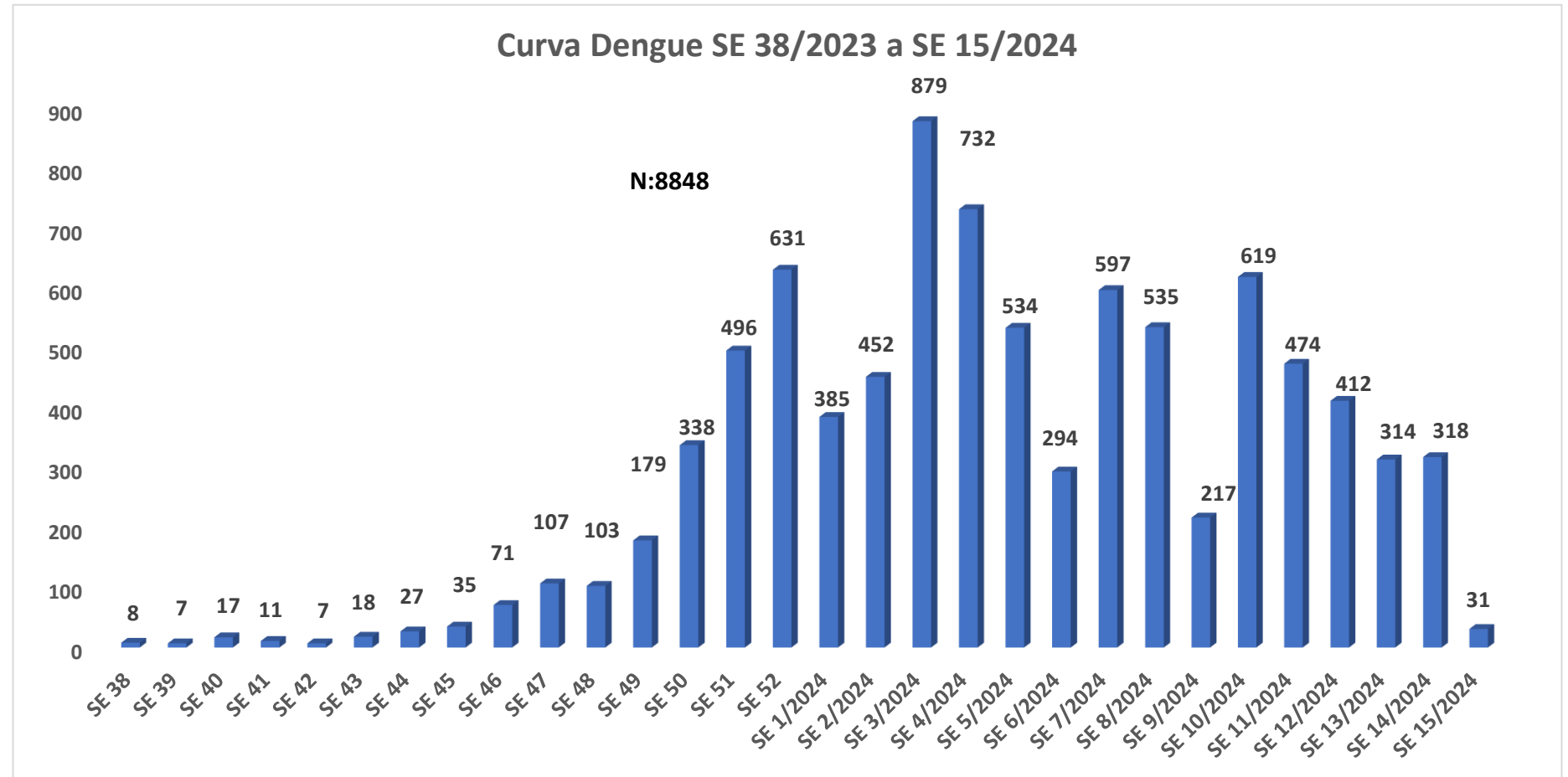


TABLA 4. CASOS DE DENGUE, DE LA SE 1 A LA SE 38/2023 a A LA SE 15/2024 POR DISTRITOS DE RESIDENCIA

VII REGION SANITARIA- ITAPUA

DISTRITOS	TOTAL
ENCARNACION	3728
CAMBYRETA	1036
HOHENAU	507
CORONEL BOGADO	437
OBLIGADO	409
NATALIO	399
CAPITAN MIRANDA	234
FRAM	221
TOMAS ROMERO PEREIRA	220
SAN JUAN DEL PARANA	187
YATYTAY	170
CAPITAN MEZA	164
BELLA VISTA	151
TRINIDAD	137
CARMEN DEL PARANA	114
JESUS	102
EDELIRA	85
SAN COSME Y DAMIAN	81
CARLOS ANTONIO LOPEZ	76
ITAPUA POTY	73
GENERAL ARTIGAS	45
PIRAPO	45
SAN PEDRO DEL PARANA	43
SAN RAFAEL DEL PARANA	40
MAYOR OTAÑO	39
ALTO VERA	32
LA PAZ	24
NUEVA ALBORADA	24
GENERAL DELGADO	21
LEANDRO OVIEDO	4
Total general	8848

Los Distritos con mayor número de casos confirmados de Dengue en el Departamento de Itapúa son Encarnación con 3728 casos, Cambyreta 1036 y Hohenau 507 casos, se observa en la Tabla

TABLA 5: NOTIFICACIONES Y CASOS DE DENGUE, DE LAS ULTIMAS 3 SEMANAS VII REGION SANITARIA- ITAPUA

DISTRITOS	CONFIRMADO	PROBABLE		
ALTO VERA	2	2	CARMEN DEL PARANA	11
CENTRO	1	1	CONJUNTO HABITACIONAL	1
LIBERTAD DEL SUR		1	JAKAREY	1
YATA'I	1		OBRERO	2
BELLA VISTA	1	10	SAN BLAS	3
8 DE DICIEMBRE		3	SAN ROQUE	2
BUENA VISTA		1	URBANO	2
FORDI		1	CORONEL BOGADO	51
SAN BLAS		2	ANTEQUERA	2
UNION		1	CONAVI	1
ZONA LA TRINIDAD Y FORDI 15		1	DOMINGO BADO	1
ZONA VACAY 10 Y 13		1	KURUÑAI	1
ZONA VACAY 33	1		SAN ANTONIO	2
CAMBYRETA	11	31	SAN BLAS	8
ARROYO PORA SUB-URBANO	7	5	SAN ISIDRO	1
ARROYO VERDE	1		SANTA CLARA	8
CAMBYRETA CENTRO		1	SANTA LIBRADA	10
COLONIA CAMBYRETA		2	SANTA ROSA	9
JARDIN		4	TELLEZ CUE	5
LA AMISTAD		1	URBANO	3
SAN BLAS		1	EDELIRA	1
SAN BLAS INDEPENDENCIA	1		18 DE AGOSTO	1
SAN FRANCISCO	1	3	EDELIRA 28	1
SAN JUAN		4	EDELIRA 70 ZONA BASE	1
SAN MIGUEL		6		
SAN RAFAEL		1		
SANTA RITA		1		
SD	1	1		
URBANO		1		
CAPITAN MEZA	2	27		
CAP MEZA		1		
CAPITAN MEZA KILOMETRO 1 AL 6	1	1		
CAPITAN MEZA KILOMETRO 16 A		7		
CAPITAN MEZA KILOMETRO 16 B		10		
CAPITAN MEZA KILOMETRO 17 AL 21		3		
CAPITAN MEZA KILOMETRO 24		1		
EDELIRA 1	1			
EDELIRA KILOMETRO 13 AL 20		1		
NIÑO JESUS		1		
SANTA ROSA		1		
URBANO		1		
CAPITAN MIRANDA	9	20		
BARRIO SAN JOSE	2	2		
CALLE A NORTE		1		
CALLE A SUR		2		
CALLE B SUR		1		
CALLE C NORTE	1	1		
CALLE C SUR		1		
CALLE D SUR		2		
CENTRO	2	3		
FRACCION SOZONIC	2	1		
INMACULADA CONCEPCIÓN		1		
SD		4		
YTORORO	3	1		
URBANO	1	1		

ENCARNACION	28	106
4 POTRERO		1
8 DE DICIEMBRE	1	
8 DE DICIEMBRE SUB-URBANO		
ARROYO PORA		2
ARROYO PORA SUB-URBANO		2
BOQUERON	1	
BUENA VISTA	2	1
CATEDRAL		1
CENTRO		8
CHAIPE	2	2
CHAIPEI		1
CIUDAD NUEVA		1
CONAVI KILOMETRO 10 SUB-URBANO		3
GENERAL BERNARDINO CABALLERO		2
HOSPITAL	1	1
ITA ANGU'A	2	
ITA PASO SUB-URBANO		1
KA'AGUY RORY	1	6
KENNEDY		3
LA CATEDRAL	1	2
LOS ARRAVALES		1
LOS ARRAVALES SUB-URBANO		1
MARIA AUXILIADORA		3
MBOI KA'E	1	1
NUEVA ESPERANZA		1
PACU KUA		2
PRADERA ALTA		1
QUITERIA		3
SAGRADA FAMILIA	2	
SAN ANTONIO	2	1
SAN ISIDRO	2	7
SAN ISIDRO 1	2	1
SAN LUIS DEL PARANA		1
SAN PEDRO	3	11
SAN PEDRO KURUPAYTY		1
SAN RAFAEL		1
SAN ROQUE GONZALEZ	1	2
SANTA MARIA SANTILLAN		4
SANTO DOMINGO		1
URBANO	2	4
VILLA CANDIDA	1	
ZONA ALTA		6
CENTRO	1	15

FRAM		6
8 DE DICIEMBRE		1
SAN ANTONIO		1
SAN FRANCISCO		1
URBANO		1
TAINDY		1
CENTRO		1
GENERAL ARTIGAS		1
BARRIO 1		1
GENERAL DELGADO		1
JAZMIN		1
HOHENAU	1	37
ALTO JARDIN		7
ARMONIA		2
CENTRICO		
CENTRO		7
HOHENAU 2		5
HOHENAU 3		3
HOHENAU 4		4
LOS COLONOS		2
PARQUE		3
SAN JOSE	1	
URBANO		1
CENTRO		3
ITAPUA POTY		2
URBANO		2
CENTRO		

JESUS	1	8
CENTRO		2
KA'AGUASU		2
SAN ISIDRO		1
SAN MIGUEL		1
SAN ROQUE		1
URBANO	1	1
LA PAZ		2
VIRGEN DE FATIMA		1
CENTRO		1
NATALIO	2	22
20 DE JULIO		1
ESPIRITU SANTO		2
MARIA AUXILIADORA 2		1
NATALIO KILOMETRO.15-EL PROGRESO		1
PA'I KURUSU		
PERPETUO SOCORRO PALOMA 6		1
PUERTO TRIUNFO		2
SAGRADO CORAZON KILOMETRO. 14		2
SAN AGUSTIN-PALOMA KILOMETRO.3		1
SAN FRANCISCO	1	
SAN JOSE		1
SAN JOSE OBRERO KILOMETRO.17		2
SANTO DOMINGO 1RA. LINEA		1
TRIUNFO KILOMETRO 9		1
UNIDO		3
URBANO	1	3
NUEVA ALBORADA	1	1
CALLE F	1	
URBANO		1
OBLIGADO		33
ASENT. PALMITO		
CENTRO		10
COLONIA 8 DE DICIEMBRE		1
COLONIA CANTERA		1
CRISTO REY		2
KO'EJU		1
LA VICTORIA		1
PAISAJES DEL SUR		3
PANAMBI		11
SAN JUAN		1
URBANO		1
CENTRO		1

PIRAPO		1
SAN MIGUEL		1
SAN COSME Y DAMIAN		14
CENTRO		8
SAN MIGUEL		3
VILLA PERMANENTE		3
SAN JUAN DEL PARANA	7	12
CAMPOS VERDES		2
CRISTO REY	1	
GUARANI		1
LOMAS DEL SUR		1
SAN ANTONIO	1	
SAN JOSE OBRERO	1	1
SAN LUIS	1	2
SAN MIGUEL	1	
SAN NICOLAS		1
SANTA LIBRADA SUB- URBANO		1
SANTA ROSA DEL GUAVIJU		2
TERRAZA SAN JUAN		1
URBANO	2	
SAN PEDRO DEL PARANA		3
ARROYO FRAZADA		1
CENTRAL		1
PINDOYU		1
SAN RAFAEL DEL PARANA	1	3
1ER ASENT. COLONIA LIBERTAD	1	1
3ER ASENT. COLONIA LIBERTAD		1
SAN RAFAEL SUB - URBANO		1
TOMAS ROMERO PEREIRA	2	
MARIA AUXILIADORA	1	
(en blanco)	1	
TRINIDAD	1	9
COM INDIG GUAVIRA MI		1
SAN MIGUEL		2
SANTA LIBRADA		1
VILLA SANTA MARIA	1	5
YATYTAY	1	11
BONANZA SAN ANTONIO		1
CENTRAL		1
JATYTAY KILOMETRO 13		1
JATYTAY KILOMETRO 16		3
SAN FRANCISCO		1
SAN ISIDRO		1
SAN MIGUEL		2
SAN ROQUE GONZALEZ	1	
URBANO		1
Total general	71	426

