

BOLETIN SEMANAL

ARBOVIROSIS

VII REGION SANITARIA- ITAPUA

**SE 38/2023 a SE 16/2024 (Setiembre del 2023 al 20 de abril
de 2024)**

Descripción

Este boletín contiene información actualizada de la Situación Epidemiológica de Arbovirosis: Dengue, Zika y Chikungunya.

Los datos presentados, tienen como fuente principal la base nacional de la Vigilancia de Arbovirosis.

Consideraciones

El contenido de este boletín puede modificarse según la dinámica de la vigilancia de las Arbovirosis: Dengue, Chikungunya y Zika.

Las notificaciones de Arbovirosis se definen operacionalmente, en este boletín, a partir de la Resolución N° 0335/2023 "Criterios de definición de casos de arbovirosis: dengue, chikungunya y zika".

Remitirse a este documento oficial para conocer las definiciones epidemiológicas de caso, utilizados en este material.

ELABORADO POR LA UNIDAD EPIDEMIOLOGICA REGIONAL

Epidemióloga Regional:

Dra. María Pastora Duarte Casco

Colaboradores:

Mg. Laura Mariola Bogado Aguilera

Lic. Marta Alvidez

Lic. Digna Caceres

Universitaria Diana Figueredo

Correo electrónico: itapuavigilancia7rs@gmail.com

Unidad Epidemiológica Regional: VII Región Sanitaria

Oficina: Encarnación

GRAFICO 1. CURVA DE NOTIFICACIONES DE CHIKUNGUNYA. SE 38/2023 a SE 16/2024 VII REGION SANITARIA- ITAPUA

Desde la SE 38 del 2023 a la SE 16 del 2024 se acumularon 745 notificaciones de Chikungunya, de las cuales el **2,5%**(19/742) corresponden a casos, **56%**(413/742) a descartados y **42%** (309/742) a sospechosos

En las últimas semanas se observó una tendencia descendente de notificaciones. Los datos de las ultimas 3 semanas están sujetas a modificación

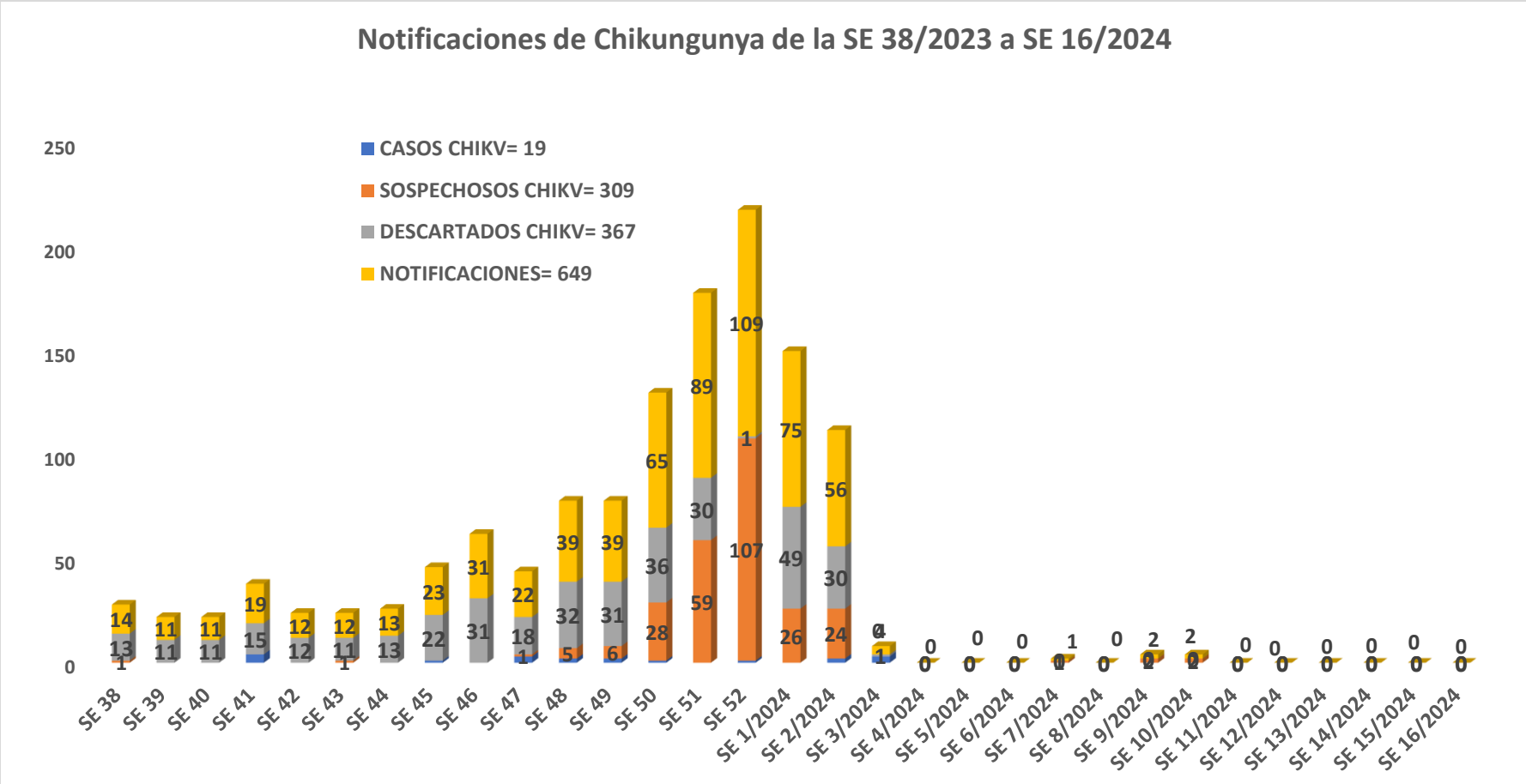


GRAFICO 1. CURVA DE CASOS DE CHIKUNGUNYA. SE 38/2023 a SE 16/2024 VII REGION SANITARIA- ITAPUA

Desde la SE 38 del 2023 a la SE 16 del 2024 se acumularon 742 notificaciones de Chikungunya, de las cuales el **2,5%**(19/742) corresponden a casos, **56%**(413/742) a descartados y **42%** (309/742) a sospechosos

En las últimas semanas se observó una tendencia descendente de notificaciones. Los datos de las ultimas 3 semanas están sujetas a modificación

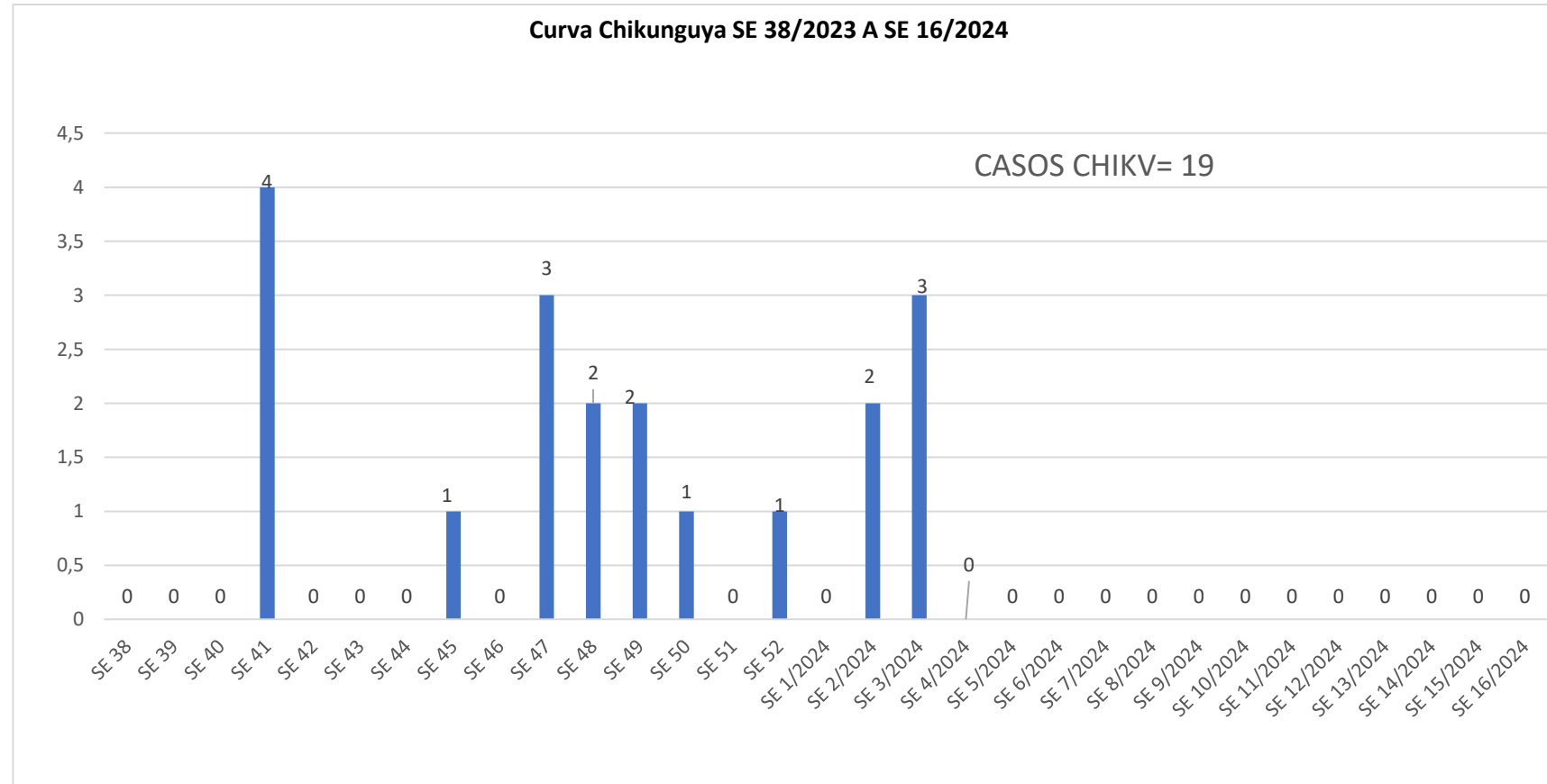


TABLA 1. CASOS ACUMULADOS DE CHIKUNGUNYA, DE LA SE 38/2023 A LA SE 16/2024 POR DISTRITOS Y BARRIOS DE RESIDENCIA

VII REGION SANITARIA-ITAPUA

DISTRITOS	TOTAL
ENCARNACION	11
CAMBYRETA	5
FRAM	2
EDELIRA	1
BELLA VISTA	0
CAPITAN MEZA	0
CAPITAN MIRANDA	0
CARLOS ANTONIO LOPEZ	0
CARMEN DEL PARANA	0
CORONEL BOGADO	0
GENERAL ARTIGAS	0
GENERAL DELGADO	0
HOHENAU	0
ITAPUA POTY	0
LA PAZ	0
MAYOR OTAÑO	0
NATALIO	0
NUEVA ALBORADA	0
SAN COSME Y DAMIAN	0
SAN JUAN DEL PARANA	0
SAN PEDRO DEL PARANA	0
SAN RAFAEL DEL PARANA	0
TOMAS ROMERO PEREIRA	0
TRINIDAD	0
YATYTAY	0
Total general	19

Los Distritos con mayor número de casos confirmados de Chikunguya en el Departamento de Itapúa son Encarnación con 11 casos, Cambyreta 5 y Fram 2 casos, se observa en la Tabla

TABLA 2 . CASOS DE CHIKUNGUNYA, DE LAS ULTIMAS 3 SEMANAS SE 51, 52/2023 y SE 15/2024 POR DISTRITOS Y BARRIOS DE RESIDENCIA

VII REGION SANITARIA- ITAPUA

DISTRITOS	BARRIOS	CASOS DE CHIK ULTIMAS 3 SEMANAS
ENCARNACION	LA VICTORIA	1
ENCARNACION	KA'AGUY RORY	1
ENCARNACION	STO DOMINGO	1
TOTALES		3

GRAFICO 3. NUMERO TOTAL DE NOTIFICACIONES DE DENGUE DE LA SE 38/2023 SE 16/2024 VII REGION SANITARIA- ITAPUA

Desde la SE 38 del 2023 a la SE 16 del 2024 se acumularon 41987 notificaciones de Dengue, de las cuales el 22% (9821/41987) corresponden a casos, 73%(29629/41987) a sospechosos y 5,4 % (2226/40705) a descartados.

En las últimas semanas se observó una tendencia descendente de notificaciones. Los datos de las ultimas 3 semanas están sujetas a modificación

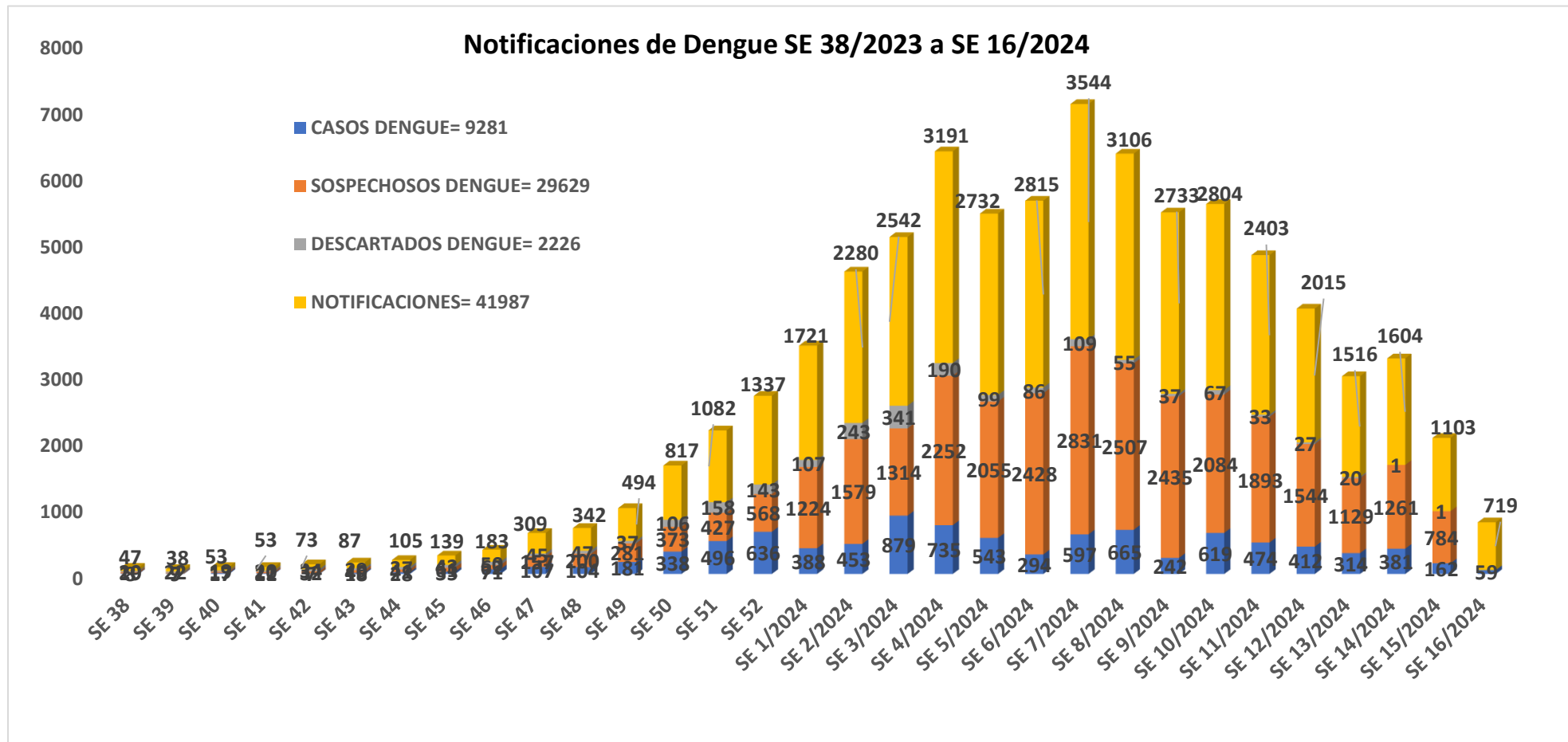


GRAFICO 4. NUMERO TOTAL DE CASOS DE DENGUE DE LA SE 38/2023 A LA SE 16/2024 VII REGION SANITARIA- ITAPUA

Desde la SE 38 del 2023 a la SE 16 del 2024 se acumularon 41987 notificaciones de Dengue, de las cuales el 22% (9821/41987) corresponden a casos, 73%(29629/41987) a sospechosos y 5,4 % (2226/40705) a descartados.

En las últimas semanas se observó una tendencia descendente de notificaciones. Los datos de las ultimas 3 semanas están sujetas a modificación

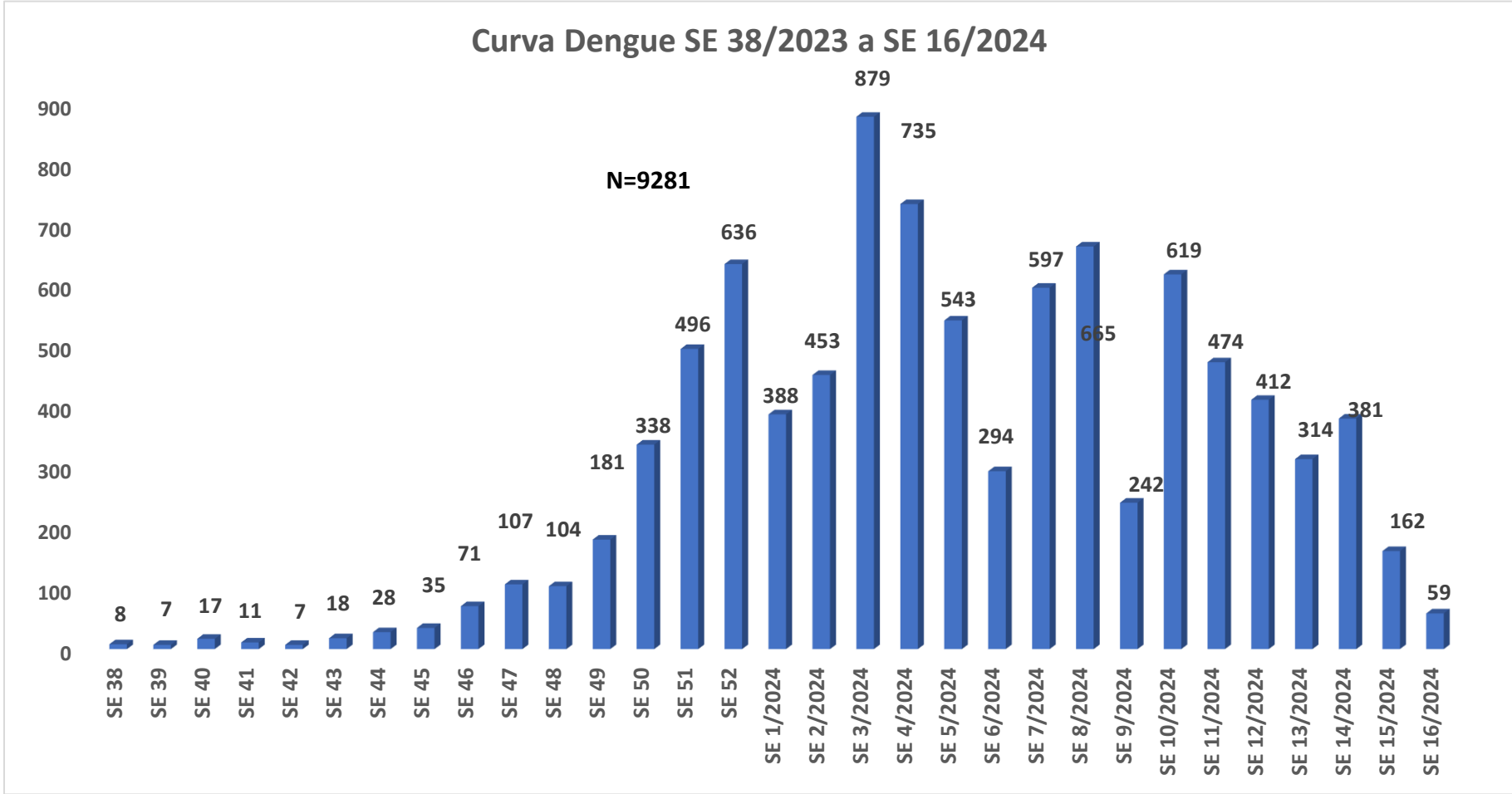


TABLA 4. CASOS DE DENGUE, DE LA SE 1 A LA SE 38/2023 a A LA SE 16/2024 POR DISTRITOS DE RESIDENCIA

VII REGION SANITARIA- ITAPUA

DISTRITOS	TOTAL
ENCARNACION	3820
CAMBYRETA	1061
HOHENAU	541
CORONEL BOGADO	476
OBLIGADO	456
NATALIO	432
CAPITAN MIRANDA	243
FRAM	232
TOMAS ROMERO PEREIRA	223
SAN JUAN DEL PARANA	198
CAPITAN MEZA	196
YATYTAY	187
BELLA VISTA	159
TRINIDAD	151
CARMEN DEL PARANA	128
JESUS	104
EDELIRA	88
SAN COSME Y DAMIAN	87
CARLOS ANTONIO LOPEZ	76
ITAPUA POTY	73
SAN PEDRO DEL PARANA	56
PIRAPO	49
GENERAL ARTIGAS	47
SAN RAFAEL DEL PARANA	42
MAYOR OTAÑO	41
ALTO VERA	37
LA PAZ	25
NUEVA ALBORADA	25
GENERAL DELGADO	24
LEANDRO OVIEDO	4
Total general	9281

Los Distritos con mayor número de casos confirmados de Dengue en el Departamento de Itapúa son Encarnación con 3820 casos, Cambyreta 1061 y Hohenau 541 casos, se observa en la Tabla

TABLA 5: NOTIFICACIONES Y CASOS DE DENGUE, DE LAS ULTIMAS 3 SEMANAS VII REGION SANITARIA- ITAPUA

DISTRITOS	CONFIRMADO	PROBABLE
ALTO VERA		2
CARONAY		1
CENTRO		1
BELLA VISTA		14
15 DE MAYO		1
8 DE DICIEMBRE		6
BUENA VISTA		1
FORDI		1
PUERTO		1
SAN PABLO		1
ZONA VACAY 10 Y 13		1
ZONA VACAY 20		1
CENTRO		1
CAMBYRETA		41
ARROYO PORA SUB-URBANO		12
ASENT. NUEVO AMANECER II		1
BARRERO GUASU		1
CAMBYRETA CENTRO		5
CARMELITAS		2
LA AMISTAD		2
LOS MAESTROS		1
SAN BLAS		1
SAN FRANCISCO		4
SAN JOSE		1
SAN MIGUEL		5
URBANO		3
VALDEZ		2
CENTRO		1

CAPITAN MEZA		48
CAPITAN MEZA KILOMETRO 1 AL 6		1
CAPITAN MEZA KILOMETRO 16 A		20
CAPITAN MEZA KILOMETRO 16 B		3
CAPITAN MEZA KILOMETRO 24		1
CAPITAN MEZA KILOMETRO 32		1
CAPITAN MEZA PUERTO-SUB URBANO		2
EDELIRA 1		1
NIÑO JESUS		1
SANTA ROSA		1
CENTRO		17
CAPITAN MIRANDA		15
ALBORADA 2		1
BARRIO SAN JOSE		2
CALLE A SUR		1
CALLE B NORTE		1
CALLE B SUR		1
CALLE C SUR		1
CENTRO		2
EL PARAISO		1
FRACCION SOZONIC		1
CENTRO		4
CARLOS ANTONIO LOPEZ		1
KRESSBURGO		1
CARMEN DEL PARANA		23
CONJUNTO HABITACIONAL		1
KARAGUATA		1
LOMA CLAVEL		2
OBRERO		2
SAN BLAS		1
SAN FRANCISCO DEL SUR		2
SAN ISIDRO		5
SAN MIGUEL		5
SAN ROQUE		1
CENTRO		1
URBANO		2

CORONEL BOGADO		67
ANTEQUERA		1
CONAVI		3
CRISTO REY		1
DOMINGO BADO		1
LA ESPERANZA		1
SAN ANTONIO		3
SAN BLAS		24
SAN JUAN HUGUA'I		1
SAN MIGUEL POTRERO		1
SANTA CLARA		6
SANTA LIBRADA		12
SANTA ROSA		9
TELLEZ CUE		1
URBANO		3
EDELIRA		3
EDELIRA 28		1
CENTRO		1
URBANO		1

ENCARNACION	1	160
ENCARNACION		1
4 POTRERO		1
8 DE DICIEMBRE		3
8 DE DICIEMBRE SUB-URBANO		1
ARROYO PORA		6
ARROYO PORA SUB-URBANO		1
ASENT. SAN ANTONIO		1
CARLOS ANTONIO LOPEZ		2
CENTRO		7
CHAIPE		2
CONAVI KILOMETRO 10 SUB-URBANO		1
CONAVI SANTO DOMINGO SUB-URBANO		1
FATIMA		2
INMACULADA CONCEPCIÓN		2
KA'AGUY RORY		6
KENNEDY		1
LA CATEDRAL		2
LA PAZ		3
LA VICTORIA		1
LAS DELICIAS		1
LOS ARRAVALES		1
LOS ARRAVALES SUB-URBANO		1
MARIA AUXILIADORA		2
MARIA FLORENCIA		1
MBOI KA'E		1
NUEVA ESPERANZA		5
PACU KUA		3
POLIY	1	
PRADERA ALTA		1
QUITERIA		3
SAN ISIDRO		4
SAN ISIDRO 1		1
SAN ISIDRO ETAPA 8		1
SAN PEDRO		14
SAN ROQUE GONZALEZ		6
SANTA CRUZ SUB-URBANO		1
SANTA MARIA SANTILLAN		5
SANTA RITA		1
SANTO DOMINGO		3
URBANO		7
ZONA ALTA		13
CENTRO		41

FRAM		9
CALLE E-F-G		3
SAN CRISTOBAL		1
SAN FRANCISCO		2
SANTO TOMAS		1
URBANO		1
TAINDY		1
GENERAL ARTIGAS		3
BARRIO 1		1
BARRIO 4		2
GENERAL DELGADO		6
CAACUPE		2
JAZMIN		3
SAN ISIDRO		1
HOHENAU		47
ALTO JARDIN		3
CENTRO		17
CERRO KORA		1
COLINAS DEL SUR		3
CONAVI		1
HOHENAU 1		2
HOHENAU 2		1
HOHENAU 3		2
HOHENAU 4		2
MBURUKUJA		1
OBRERO		1
SAN BLAS		1
SAN JOSE		2
CENTRO		1
URBANO		9
ITAPUA POTY		2
URBANO		2
JESUS		3
CAAGUAZU		1
KAMBAY		1
SAN MIGUEL		1

LA PAZ		2
CENTRO		1
URBANO		1
LEANDRO OVIEDO		2
CENTRO		1
URBANO		1
NATALIO		36
FATIMA		2
FLORIDA		5
JAKARE KUA		1
KO'ETI RORY		1
MARIA AUXILIADORA 2		2
OBRERO		2
PA'I KURUSU		2
PUERTO TRIUNFO		1
SAGRADO CORAZON KILOMETRO. 14		4
SAN ANTONIO- 4 BOCAS		1
SAN ANTONIO-KILOMETRO.25-2DA LINEA		1
SAN FRANCISCO		5
SAN JOSE		1
SAN ROQUE		1
SANTO DOMINGO		1
URBANO		2
UNIDO		3
CENTRO		1
NUEVA ALBORADA		2
PUERTO TRINIDAD		1
URBANO		1

OBLIGADO		54
CENTRO		6
CERRO KURIJU		1
COLONIA 8 DE DICIEMBRE		3
COLONIA OBLIGADO KILOMETRO 17		1
COM INDIG PASTOREO		3
CRISTO REY		6
IDROSA		2
KM 12		1
KO'EJU		1
MARIA AUXILIADORA		1
PAISAJES DEL SUR		1
PANAMBI		15
PARQUE		1
PORTAL		1
PUERTO		2
SAN FRANCISCO		1
SANTA RITA		2
TAJY		1
VILLA GRACIELA		1
URBANO		4
PIRAPO		3
CALLE 2		1
CENTRO		2
SAN COSME Y DAMIAN		2
KAMBYRETA		1
URBANO		1

SAN JUAN DEL PARANA		11
24 DE JUNIO		1
CENTRO		2
EL MIRADOR 2		1
FATIMA		1
LA AZOTEA		1
SAN LUIS		2
SAN NICOLAS		3
SAN PEDRO DEL PARANA		1
CENTRO		1
SAN RAFAEL DEL PARANA		3
ALBORADA		1
JACUTINGA		1
URBANO		1
TOMAS ROMERO PEREIRA		2
MARIA AUXILIADORA		1
PERPETUO SOCORRO 2		1
TRINIDAD		20
COM INDIG GUAVIRA MI		1
SAN LORENZO		1
SAN MIGUEL		4
VILLA NUEVA		1
VILLA SANTA MARIA		9
CENTRO		4
YATYTAY		19
BONANZA 2DA LINEA		1
BONANZA 3RA LINEA		1
CENTRAL		3
JATYTAY KILOMETRO 13		3
JATYTAY KILOMETRO 16		3
SAN ANTONIO		1
SAN JORGE		1
SAN JOSE OBRERO		2
SAN MIGUEL		1
URBANO		1
CENTRO		2
Total general	1	601

