

# Sala de Situación

## Arbovirosis

### Dengue, Chikungunya y Zika

### Año 2024

Datos actualizados a SE 13 (30 de Marzo)

Fecha de publicación: 05 de abril del 2024

DENGUE - DATOS ACUMULADOS (SE 38/2023 a SE 13/2024)

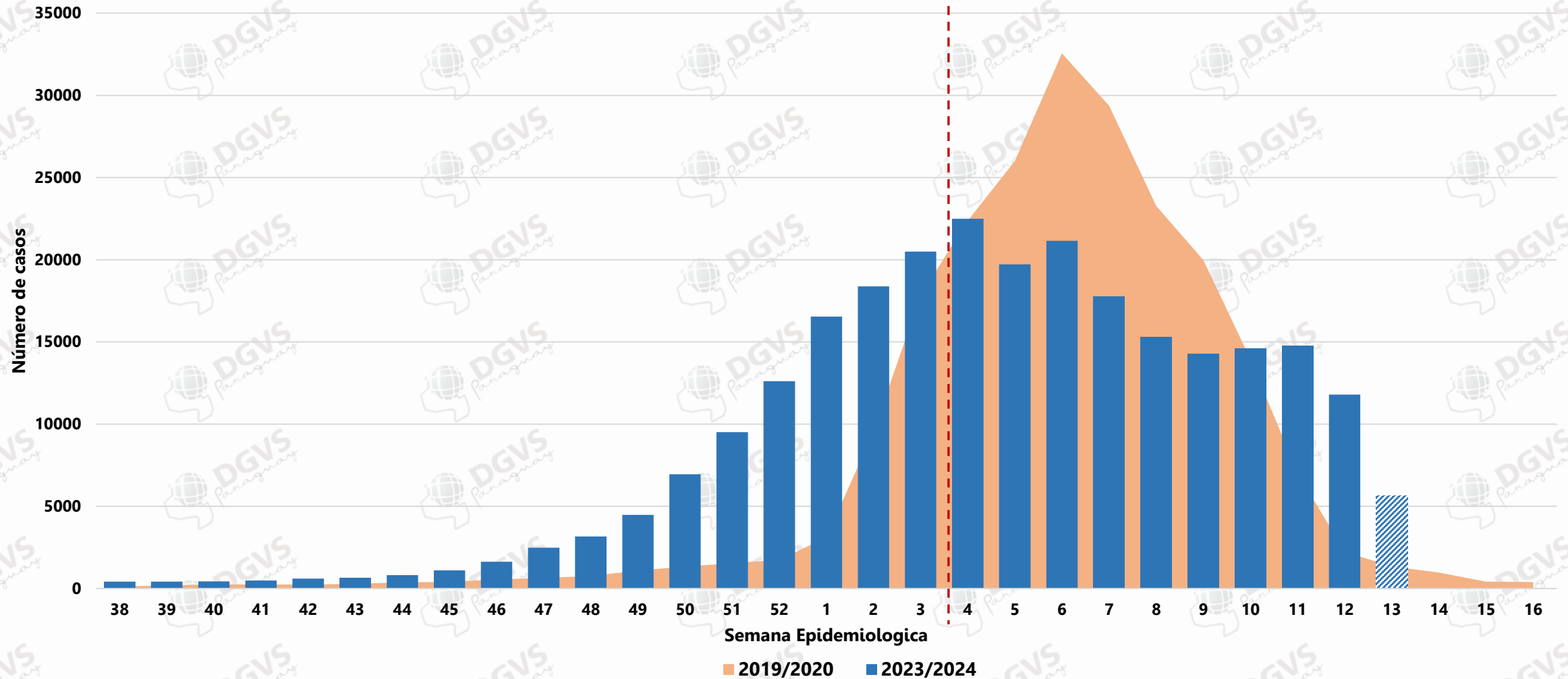
CIERRES DE CASOS	Nº CASOS	%
<b>TOTAL DE NOTIFICACIONES</b>	<b>258.731</b>	<b>100%</b>
CASOS CONFIRMADOS	38.852	15%
CASOS PROBABLES	20.692	8%
CASOS SOSPECHOSOS	199.187	77%
CLASIFICACION	Nº CASOS	%
DENGUE SIN SIGNOS DE ALARMA	54.642	91,7%
DENGUE CON SIGNOS DE ALARMA	4.776	8%
DENGUE GRAVE	136	0,2%

## DENGUE – ÚLTIMAS TRES SEMANAS (SE 11, 12 y 13/2024)

CIERRES DE CASOS	SE 11	SE 12	SE 13	ÚLTIMAS TRES SE	%
<b>TOTAL DE NOTIFICACIONES</b>	<b>14.750</b>	<b>11.800</b>	<b>5.662</b>	<b>32.212</b>	<b>100%</b>
CASOS CONFIRMADOS	1.617	781	115	2.513	8%
CASOS PROBABLES	1593	652	90	2.335	7%
CASOS SOSPECHOSOS	11.540	10.367	5.457	27.364	85%

*Descartados últimas 3 semanas: 3.108*

### Comparativo de Notificaciones de Dengue (Confirmados + Probables + Sospechosos) por semanas epidemiológicas. Periodos (2019/2020 - 2023/2024)

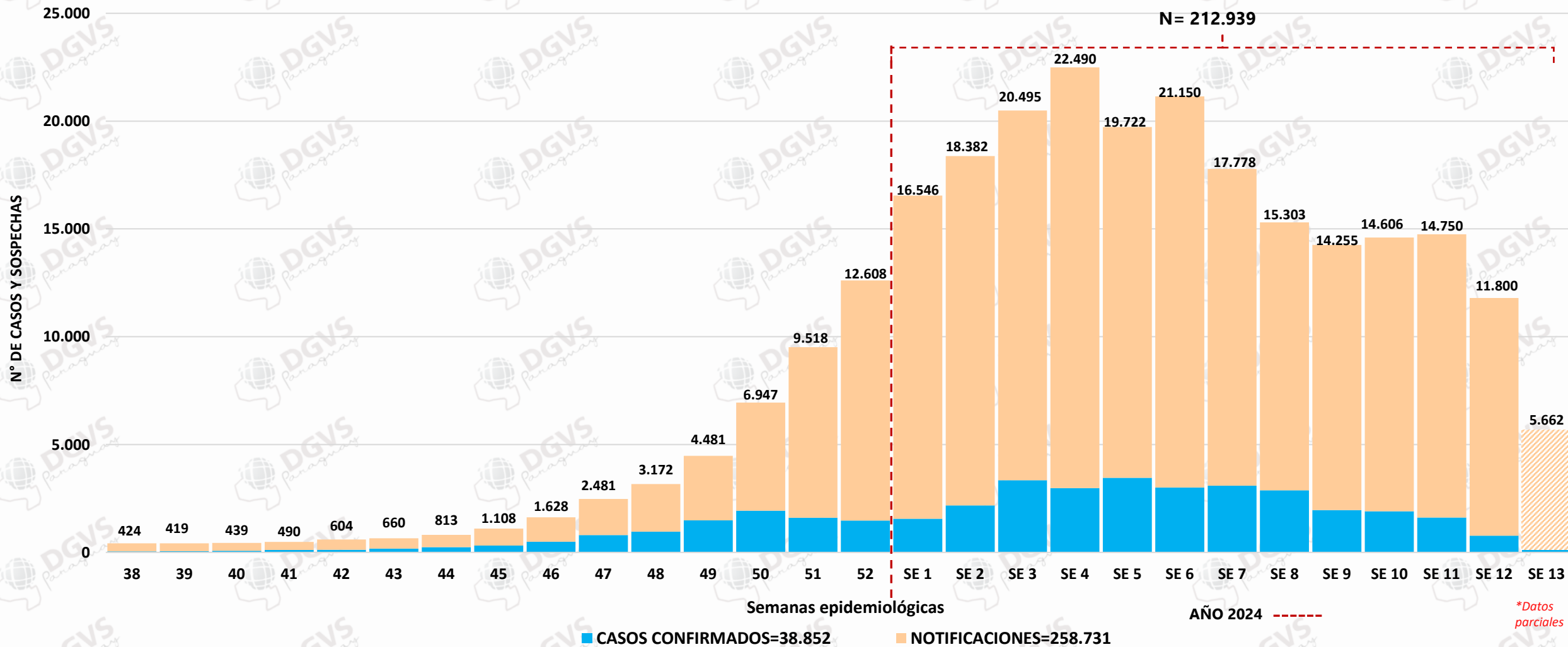


# DENGUE

## NOTIFICACIONES Y CASOS CONFIRMADOS DE DENGUE A NIVEL PAIS – SE 38/2023 A SE 13/2024

N=258.731

N= 212.939



\*Datos  
parciales

**NOTIFICACIONES POR EJES – ULTIMAS 3 SEMANAS (SE 11 A SE 13/2024)**  
**EJE METROPOLITANO**

**N=9.128**  
**DEN1- DEN-2**

**N=3.237**  
**DEN1- DEN-2**

5.000

4.000

3.000

2.000

1.000

0

SE 11

SE 12

SE 13

SE 11

SE 12

SE 13

Central

Asunción

4.228

3.299

1.601

1.521

1.119

597

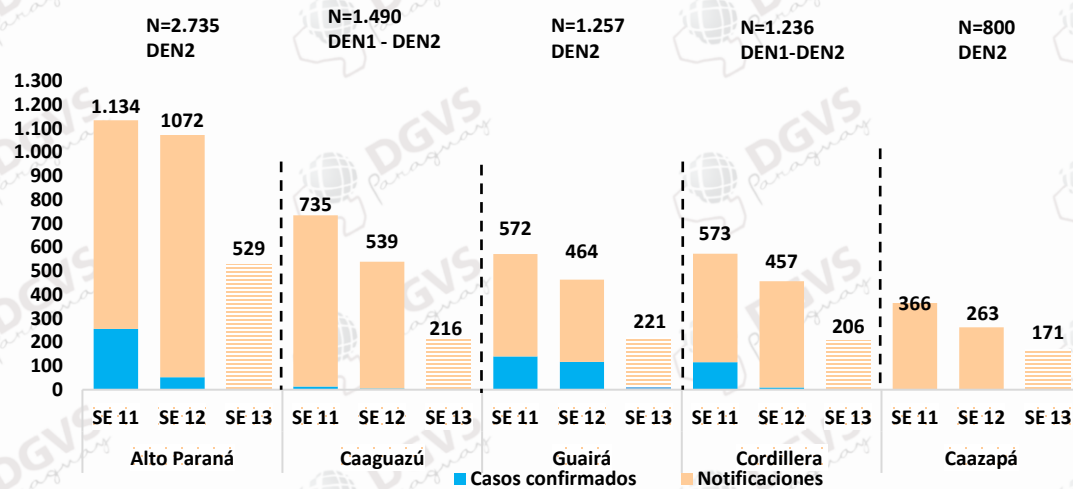
Casos confirmados

Notificaciones

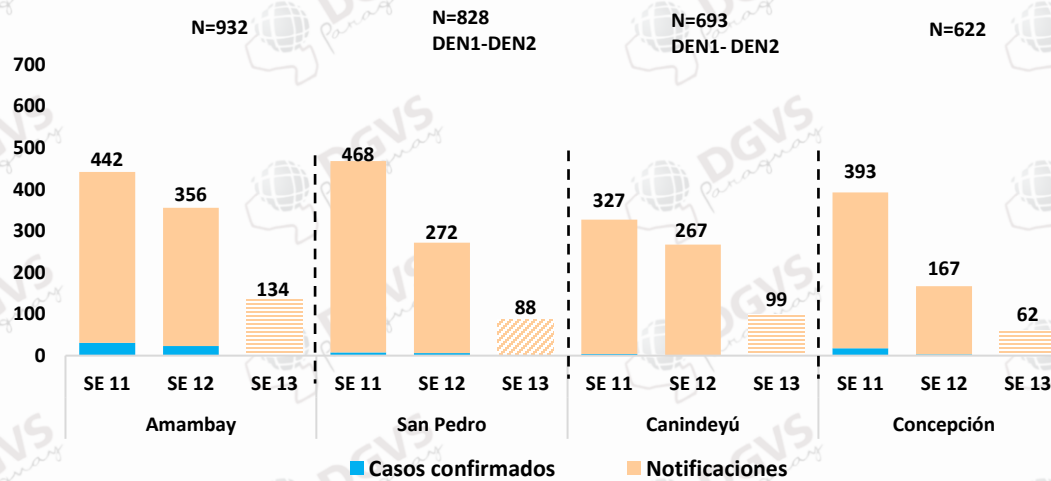


## NOTIFICACIONES POR EJES – ULTIMAS 3 SEMANAS (SE 11 A SE 13/2024)

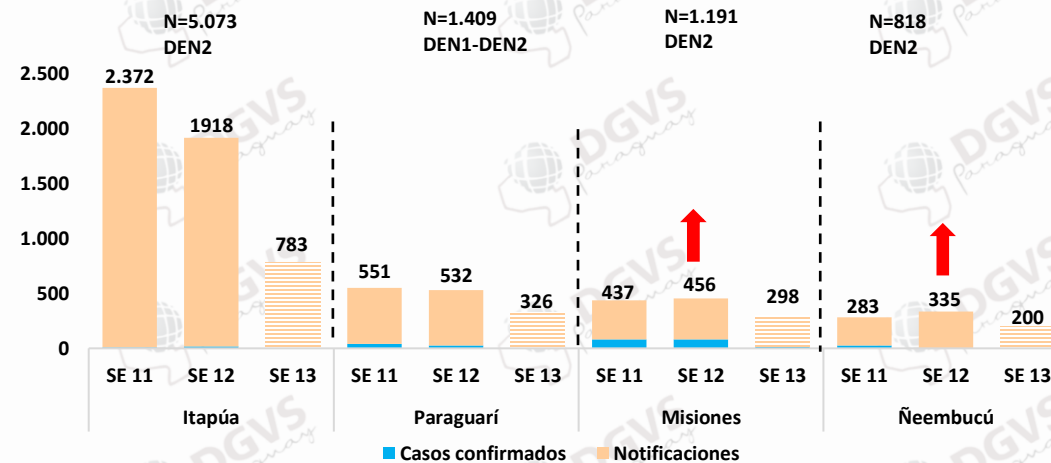
### EJE CENTRO-ESTE



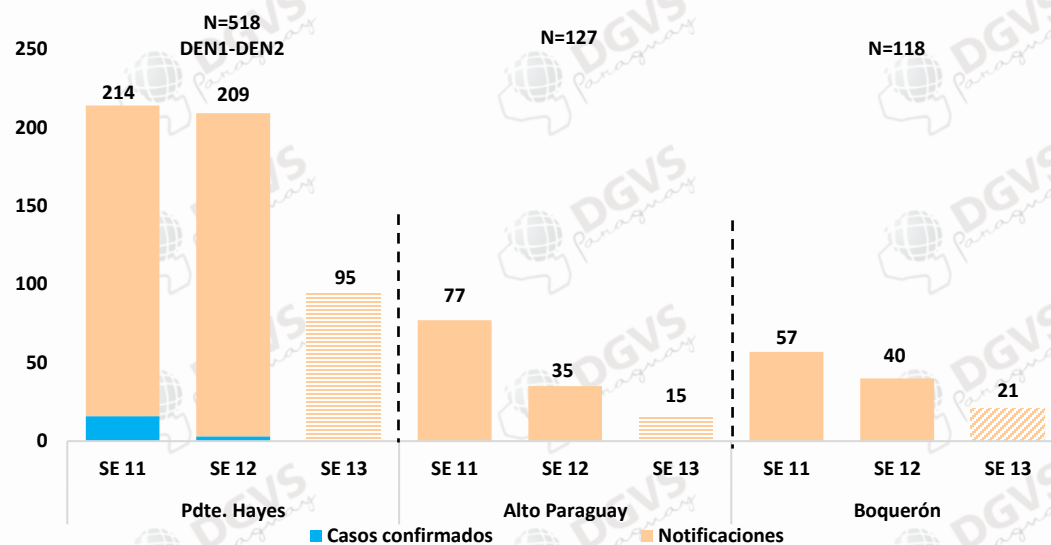
### EJE NORTE



### EJE SUR



### EJE CHACO





**VARIACIÓN PORCENTUAL DE DATOS ACUMULADOS (CASOS MÁS SOSPECHAS) POR SE,  
 SEGÚN DEPARTAMENTO.**

DEPARTAMENTOS	SE 11	SE 12	%PORCENTUAL
CENTRAL	4.228	3.299	-22%
ITAPUA	2.372	1.918	-19%
ASUNCION	1.521	1.119	-26%
ALTO PARANA	1.134	1.072	-5%
CAAGUAZU	735	539	-27%
PARAGUARI	551	532	-3%
GUAIRA	572	464	-19%
CORDILLERA	573	457	-20%
MISIONES	437	456	4%
AMAMBAY	442	356	-19%
SAN PEDRO	468	272	-42%
ÑEEMBUCU	283	335	18%
CAAZAPA	366	263	-28%
CANINDEYU	327	267	-18%
CONCEPCION	393	167	-58%
PTE. HAYES	214	209	-2%
ALTO PARAGUAY	77	35	-55%
BOQUERON	57	40	-30%
<b>TOTAL</b>	<b>14.750</b>	<b>11.800</b>	<b>-20%</b>

 (-)Disminución

 (+)Incremento



# DENGUE

ÚLTIMAS TRES SEMANAS (SE 11, SE 12 y SE 13/2024)



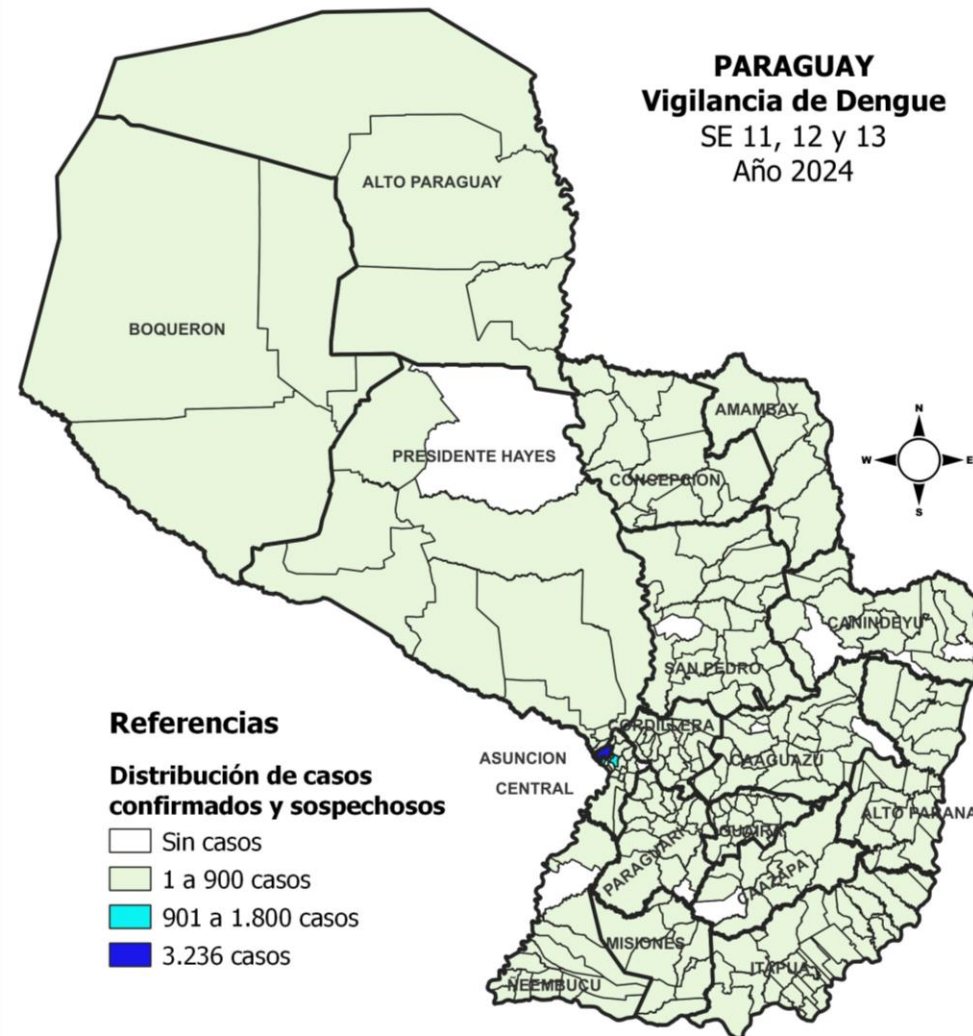
PARAGUAI  
TESAI HA TEKOK  
PORAVE  
MOTENONDEHA



## CASOS, SOSPECHAS E INCIDENCIA DE DENGUE POR DEPARTAMENTO

DEPARTAMENTOS	CONFIRMADO	PROBABLE	SOSPECHOSO	TOTAL NOTIF	INCIDENCIA	%
CENTRAL	703	546	7.879	9.128	392	28%
ITAPUA	27	518	4.528	5.073	789	16%
ASUNCION	647	177	2.413	3.237	621	10%
ALTO PARANA	310	14	2.411	2.735	316	8%
CAAGUAZU	22	117	1.351	1.490	256	5%
PARAGUARI	69	130	1.210	1.409	536	4%
GUAIRA	281	76	900	1.257	535	4%
CORDILLERA	127	34	1.075	1.236	383	4%
MISIONES	181	88	922	1.191	894	4%
AMAMBAY	54	156	722	932	518	3%
SAN PEDRO	14	5	809	828	184	3%
ÑEEMBUCU	27	214	577	818	892	3%
CAAZAPA	5	65	730	800	401	2%
CANINDEYU	6	68	619	693	279	2%
CONCEPCION	21	56	545	622	234	2%
PTE. HAYES	19	48	451	518	384	2%
ALTO PARAGUAY	0	15	112	127	658	0%
BOQUERON	0	8	110	118	167	0%
<b>TOTAL</b>	<b>2.513</b>	<b>2.335</b>	<b>27.364</b>	<b>32.212</b>	<b>426</b>	<b>100%</b>

PARAGUAY  
Vigilancia de Dengue  
SE 11, 12 y 13  
Año 2024



- 83% de las notificaciones provienen de Central, Itapúa, Asunción, Alto Paraná, Caaguazú, Paraguarí, Guairá, Cordillera y Misiones.
- El 8% de las notificaciones en las últimas 3 SE se han confirmado.
- Sistema HIS:** Del total de notificaciones el 65% corresponden al sistema HIS.

# DENGUE

## ASUNCIÓN – BARRIOS MAS AFECTADOS ÚLTIMAS TRES SEMANAS

BARRIOS DE ASUNCIÓN	CONFIRMADOS	PROBABLES SOSPECHAS	NOTIFICACIONES
SAJONIA	103	10	207
OBrero INTENDENTE B. GUGGIARI	63	6	159
SAN PABLO	35	19	139
SANTISIMA TRINIDAD	17	15	160
LOMA PYTA	9	3	175
TACUMBU	40	4	88
JARA	26	11	86
ZEBALLOS CUE	5	6	105
RICARDO BRUGADA	13	3	71
MBURUCUYA	18	9	56
SAN VICENTE	22	1	55
BANCO SAN MIGUEL	11	2	63
SANTA ANA	26	1	45
BELLA VISTA	9	5	50
SAN CAYETANO	19	0	39
JUKYTY	15	0	42
ITA ENRAMADA	7	1	49
CIUDAD NUEVA	11	2	42
TABLADA NUEVA	3	8	42
REPUBLICANO	12	3	38
BOTANICO	5	0	47
VISTA ALEGRE	7	6	34
VILLA AURELIA	8	4	30
ROBERTO L. PETIT	10	0	28
VILLA MORRA	12	1	19
NAZARETH	8	2	20
RECOLETA	6	3	21
OTROS BARRIOS Y SD	126	52	464
<b>TOTAL</b>	<b>647</b>	<b>177</b>	<b>2.412</b>

### ASUNCIÓN Vigilancia de Dengue SE 11, 12 y 13 Año 2024



#### Referencias

#### Distribución de casos confirmados y sospechosos

- Sin casos
- 1 a 100 casos
- 101 a 200 casos
- 201 a 300 casos
- 320 casos

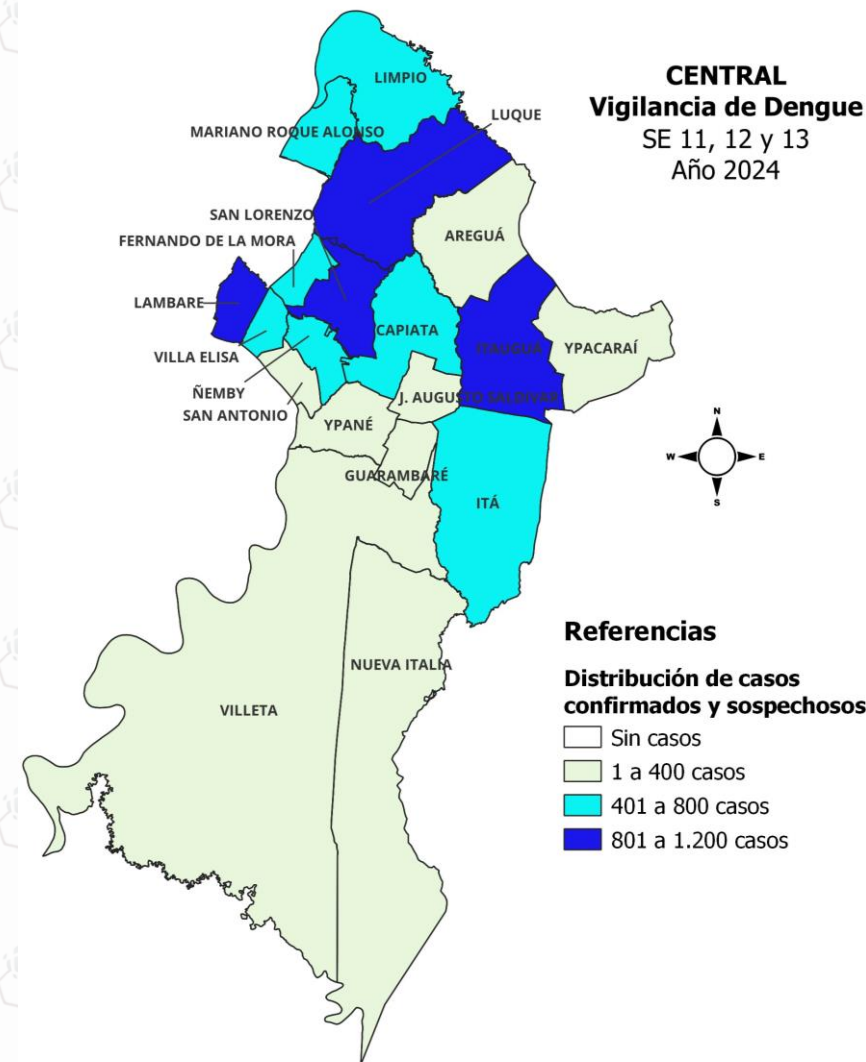
# DENGUE

ÚLTIMAS TRES SEMANAS (SE 11, SE 12 y SE 13/2024)

## DEPARTAMENTO CENTRAL

DISTRITOS	CONFIRMADO	PROBABLE	SOSPECHOSO	TOTAL NOTIF
SAN LORENZO	118	81	911	1.110
LAMBARE	76	58	778	912
ITAUGUA	99	14	778	891
LUQUE	88	27	717	832
CAPIATA	56	46	666	768
FDO DE LA MORA	81	59	492	632
ÑEMBY	30	20	558	608
MARIANO R. ALONSO	18	52	534	604
ITA	47	60	424	531
VILLA ELISA	28	31	404	463
LIMPIO	12	9	416	437
VILLETA	4	41	213	258
YPANE	11	14	232	257
AREGUA	7	1	196	204
SAN ANTONIO	4	11	178	193
J AUGUSTO SALDIVAR	16	3	143	162
NUEVA ITALIA	1	16	117	134
GUARAMBARE	5	1	63	69
YPACARAI	2	2	59	63
<b>TOTAL</b>	<b>703</b>	<b>546</b>	<b>7.879</b>	<b>9.128</b>

El 75% de las notificaciones son reportadas por: San Lorenzo, Lambaré, Itauguá, Luque, Capiatá, Fdo. De la Mora, Ñemby, Mariano R. Alonso e Itá.





# DENGUE

## CENTRAL – DISTRITOS CON BARRIOS MÁS AFECTADOS

SAN LORENZO	NOTIF
REDUCTO	166
BARCEQUILLO	160
SAN MIGUEL	47
SAN ISIDRO	37
ANAHI	36
LAURELTY	31
SAN JUAN - CALLEI	29
LUCERITO	28
VILLA INDUSTRIAL	28
MARIA AUXILIADORA	25
LAS MERCEDES	22
SAN BLAS	22
SAGRADA FAMILIA	18
SAN PEDRO	17
SANTA MARIA	17
FATIMA	17
CAPILLA DEL MONTE	16
SAN RAMON	16
VILLA AMELIA	15
SAN JOSE	15
VILLA DEL AGRONOMO	14
MITA-I - NUEVA AURORA	14
SANTA ANA	14
SAN LUIS	14
VIRGEN DEL ROSARIO	13
SAN RAFAEL	11
SAN FRANCISCO	11
SANTA LUCIA	11
TAYAZUAPE	11
ESPIRITU SANTO	10
SANTO TOMAS	10
VIRGEN DE LOS REMEDIOS	10
MIRAFLORES	10
SAN ROQUE	10
OTROS BARRIOS Y SD	113
<b>TOTAL</b>	<b>1.038</b>

LAMBARE	NOTIF
KENNEDY	82
CAÑADA SAN MIGUEL	79
PUERTO PABLA	69
SANTA LUCIA	65
VALLE APU'A I	62
SAN ISIDRO	60
SANTO DOMINGO	49
VALLE YVATE	42
SANTA ROSA I	34
MBACHIO I	33
MBACHIO II	30
SAN ANTONIO	28
SAN ROQUE GONZALEZ DE	
SANTACRUZ	27
SAN RAFAEL	22
CUATRO MOJONES	22
CENTRO URBANO	20
OTROS BARRIOS Y SD	188
<b>TOTAL</b>	<b>912</b>
FERNANDO DE LA MORA	NOTIF
CENTRAL	101
PITIAUTATA	72
ITA KA'AGUY	66
DOMINGO SAVIO	53
SAN JUAN	47
BERNARDINO CABALLERO	42
KOKUE GUASU	40
TRES BOCAS	36
LAGUNA SATI	24
ESTANZUELA	20
OTROS BARRIOS Y SD	131
<b>TOTAL</b>	<b>632</b>

ITAUGUA	NOTIF
ALDAMA CAÑADA	66
6 DE ENERO	65
YBYRATY	58
GUAZU VIRA	42
CAÑADITA	39
ITA GUAZU	36
MBOIY SAN ROQUE SUB-URBANO	33
MBOCAYATY DEL SUR	31
VALLE CARE	29
POTRERITO	26
VILLA ALTA	23
ASENT MBOCAYATY DEL SUR	23
POTRERO GUAZU	22
ITAUGUA GUAZU	21
ÑU PO'I	19
GUAYAIBI-TY 1	18
JHUGUA POTI	17
VIRGEN DEL ROSARIO	16
GUADALUPE	16
SAN JUAN 1	16
ASENT CAÑADITA	15
OTROS BARRIOS Y SD	260
<b>TOTAL</b>	<b>891</b>
ÑEMBY	NOTIF
PA'I ÑU	92
MBOKAJATY	83
CAAGUASU	81
RINCON	63
CAÑADITA	53
SALINAS	33
CENTRO	31
VILLA ANITA	28
VISTA ALEGRE	23
OTROS BARRIOS Y SD	121
<b>TOTAL</b>	<b>608</b>

LUQUE	NOTIF
ISLA BOGADO	99
CUARTO BARRIO	71
MORA CUE	59
LAURELTY	55
MARAMBURE	51
CAÑADA SAN RAFAEL	40
LOMA MERLO	33
TERCER BARRIO	32
CAMPO GRANDE	28
COSTA SOSA	27
MACA-I	26
SEGUNDO BARRIO	24
CAÑADA GARAY	21
YCUA DURÉ	19
TARUMANDY	19
OTROS BARRIOS Y SD	228
<b>TOTAL</b>	<b>832</b>

MARIANO ROQUE ALONSO	NOTIF
CENTRAL	213
SAN BLAS	46
AREKAJA	31
CORUMBA CUE - UNIVERSO	29
SAN JORGE	28
ROSA MISTICA	24
SAN LUIS	23
REMANSO	20
DEFENSORES DEL CHACO	18
LA CONCORDIA MONS BOGARIN	15
MARIA AUXILIADORA	15
VILLA MARGARITA	14
LA ASUNCION	13
CAACUPEMI	12
KA'AGUY KUPE	12
CENTRAL II	11
OTROS BARRIOS Y SD	80
<b>TOTAL</b>	<b>604</b>

CAPIATA	NOTIF
KENNEDY	87
SAN MIGUEL	56
ARATIRI	48
CERRITO	45
POSTA YBYCUA	38
ALDANA CAÑADA	37
ARRUA	24
RETIRO	21
ROJAS CAÑADA	20
YBYRARO	18
SAN JORGE	18
LOMA BARRERO	15
YATAITY	15
SANTA RITA	14
LAURELTY	14
CAMPOS VERDES	13
SANTO DOMINGO	11
VIRGEN DEL PILAR	11
TOLEDO CAÑADA	10
OTROS BARRIOS Y SD	253
<b>TOTAL</b>	<b>768</b>

ITA	NOTIF
ARRUA'I	47
AVEIRO	31
KA'AGUASU	30
SPORTIVO	29
CERRO KORA	28
30 DE AGOSTO	27
HUGUA ÑARO	25
POSTA GAONA	22
PEGUAIJO	19
ITA POTRERO	18
POTRERO PO'I	17
LAS PIEDRAS	15
KURUPIKA'YTY	13
VALLE JO'A	11
YHOVY	11
OTROS BARRIOS Y SD	188
<b>TOTAL</b>	<b>531</b>

# REGIONES CON AUMENTO DE NOTIFICACIONES EN LAS ULTIMAS 3 SEMANAS

## MISIONES

DISTRITOS	NOTIF
SANTA ROSA	572
SAN JUAN BAUTISTA	235
SAN IGNACIO	131
SANTA MARIA	102

BARRIOS DE SANTA ROSA	NOTIF
PABLO VI	125
SAN JOSE	114
VIRGEN DEL PILAR	107
SAN ISIDRO	64
SAN MIGUEL	35
CRISTO REY	28
CERRO COSTA	13
CENTRO	8
SAN SOLANO	8
SAN FRANCISCO	8
SAN JOSE MOROTI	7
SAN GABRIEL	6
COLONIA ACEVEDO	6
3 DE MAYO	5
OTROS BARRIOS Y SD	38
<b>TOTAL</b>	<b>572</b>

MISIONES: 922 sospechas  
670 sin muestras (3 de ellos hospitalizados)  
252 con muestras y resultados pendientes (20 de ellos hospitalizados)

## ÑEEMBUCÚ

**PILAR**  
Vigilancia de Dengue  
SE 11, 12 y 13  
Año 2024

DISTRITOS	NOTIF
PILAR	726
ALBERDI	20
ISLA UMBU	20
MAYOR MARTINEZ	11
GENERAL DIAZ	10

PILAR	NOTIF
OBRERO	60
SAN MIGUEL	58
SAN VICENTE	57
SAN JOSE	55
SAN LORENZO	47
SAN ROQUE	43
YTORORO	39
8 DE DICIEMBRE	38
VILLA PARQUE	36
CRUCECITA	31
12 DE OCTUBRE	26
SAN ANTONIO	26
LOMA CLAVEL	21
OTROS BARRIOS Y SD	189
<b>TOTAL</b>	<b>726</b>

**Referencias**  
Distribución de casos confirmados y sospechosos

- Sin casos
- 1 a 15 casos
- 16 a 30 casos
- 31 a 45 casos
- 46 a 60 casos

ÑEEMBUCU: 577 sospechas  
187 sin muestras (no hay hospitalizados)  
390 con muestras y resultados pendientes (4 de ellos hospitalizados)

### SANTA ROSA Vigilancia de Dengue SE 11, 12 y 13 Año 2024



# DENGUE

## REGIONES CON MAYOR PROPORCIÓN DE NOTIFICACIONES (SE 11, 12 y SE 13/2024) POR BARRIOS MAS AFECTADOS



PARAGUÁI  
TESÁI HA TEKÓ  
PORÁVE  
MOTENONDEHA



### ALTO PARANA

CIUDAD DEL ESTE	NOTIF	HERNANDARIAS	NOTIF
11 A 13 ACARAY	83	MARISCAL LOPEZ	34
CIUDAD NUEVA	60	KA'AKUPEMI	27
SANTA ANA	44	SAN FRANCISCO	22
8 A 9 MONDAY	40	AREA 6	21
VILLA 23 DE OCTUBRE	30	FATIMA	20
SAN JOSE	28	TRIGAL 3	16
11 A 13 MONDAY	24	VILLA DEPORTIVA	15
SAN JUAN - 7 A 9 ACARAY	20	BELLA VISTA	14
DON BOSCO	20	SAN RAMON	13
SAN MIGUEL - AREA 2	17	SANTO DOMINGO	12
SAN ALFREDO	16	NUEVA FORTUNA	10
AREA 4	14	OTROS BARRIOS Y SD	224
LA BLANCA	14	<b>TOTAL</b>	<b>428</b>
9 A 11 MONDAY	13		
REMANSITO	11		
OTROS BARRIOS Y SD	174		
<b>TOTAL</b>	<b>608</b>		

### ITAPUA

ENCARNACION	NOTIF
SAN PEDRO	92
CHAIPE	48
SAN ISIDRO	46
KA'AGUY RORY	31
SAGRADA FAMILIA	29
SANTO DOMINGO	29
SAN ANTONIO	27
BUENA VISTA	19
ITA PASO SUB-URBANO	18
ZONA ALTA	18
CARLOS ANTONIO LOPEZ	17
SANTA MARIA SANTILLAN	17
CENTRO	16
PACU KUA	16
SAN ISIDRO 1	14
QUITERIA	14
LA CATEDRAL	13
SAN ROQUE GONZALEZ	13
INMACULADA CONCEPCIÓN	11
OTROS BARRIOS Y SD	269
<b>TOTAL</b>	<b>757</b>

### CAAGUAZÚ

NATALIO	NOTIF	DR. JUAN MANUEL FRUTOS	NOTIF
SANTO DOMINGO 1RA. LINEA	36	CALLE 7 RAMONITA	23
SAN JOSE	33	COL. STO DGO DE GUZMAN	19
PUERTO TRIUNFO	29	SAN MIGUEL	17
JAKARE KUA	26	CENTRO	17
FATIMA	13	CRISTO REY	17
UNIDO	11	SAN LUIS	16
SAN ANTONIO-KM.25-2DA LINEA	8	PUENTECITO	15
SAN FRANCISCO	6	YVYRA POKA	14
PUERTO TRIUNFO SAN JOSE	5	GUYRAUNGUA	14
ESPIRITU SANTO	5	SEGUNDA LINEA YTU	12
OTROS BARRIOS Y SD	184	SANTA CLARA	10
<b>TOTAL</b>	<b>356</b>	PATIÑO	10
		OTROS BARRIOS Y SD	159
		<b>TOTAL</b>	<b>343</b>
		<b>CAAGUAZU</b>	<b>NOTIF</b>
		CENTRO	26
		GRAL BERNARDINO CABALLERO	23
		CENTENARIO	18
		ASENT. CONSTITUCION	14
		SAN ROQUE	12
		1RO DE MAYO	11
		SAN MIGUEL	11
		FLORIDA	11
		13 LINEA WALTER INSFRAN	10
		OTROS BARRIOS Y SD	200
		<b>TOTAL</b>	<b>336</b>

# DENGUE

## REGIONES CON MAYOR PROPORCIÓN DE NOTIFICACIONES (SE 11, 12 y SE 13/2024) POR BARRIOS MAS AFECTADOS

### PARAGUARÍ

YAGUARON	NOTIF
PEGUAHO	37
GUAJAIVITY	22
GUARAPI	18
ÑUATI CALLE	15
MBARITU	13
SAN FRANCISCO	11
SAN MIGUEL	10
SAN JOSE	9
ÑUATI GUASU	9
PIRAYU CALLE	9
YSATY	8
SANTA LIBRADA	8
ZAYAS	7
KARUNGUA	7
SAGUASU	7
POTRERITO	6
CERRO GUY	5
ITA POTRERO	5
OTROS BARRIOS Y SD	34
<b>TOTAL</b>	<b>240</b>

### GUAIRÁ

VILLARRICA	NOTIF
SAN MIGUEL	72
TUYUTIMI	70
CENTRO	47
LOMAS VALENTINAS	47
SANTA LIBRADA	32
CAROVENI	27
SANTA LUCIA	26
ESTACION	26
YBAROTY	22
RINCON	22
YVAROTY	16
COSTA ESPINILLO	11
ITA YVU	9
SAN BLAS	9
CAÑADA SAN JUAN	5
14 DE MAYO	5
OTROS BARRIOS Y SD	35
<b>TOTAL</b>	<b>481</b>

### CORDILLERA

CAACUPE	NOTIF
CABAÑAS	66
ALMADA	36
CERRO REAL	27
CENTRO	26
AQUINO CAÑADA	20
AZCURRA	20
ALEGRE	19
KENNEDY	19
LOMA	17
SAN BLAS	15
LOMA GUASU	15
SAN MIGUEL	13
DANIEL ESCURRA	13
SAN FRANCISCO	12
BUENA VISTA	12
YTU MI	10
POTRERO POI	10
GENERAL DIAZ	9
YHAKA ROYSA	9
SANTA MARIA	8
SANTA ANA	6
YTU GUASU	5
YVOTY	5
COSTA PUKU	5
SAN RAFAEL	5
OTROS BARRIOS Y SD	57
<b>TOTAL</b>	<b>459</b>



# DENGUE

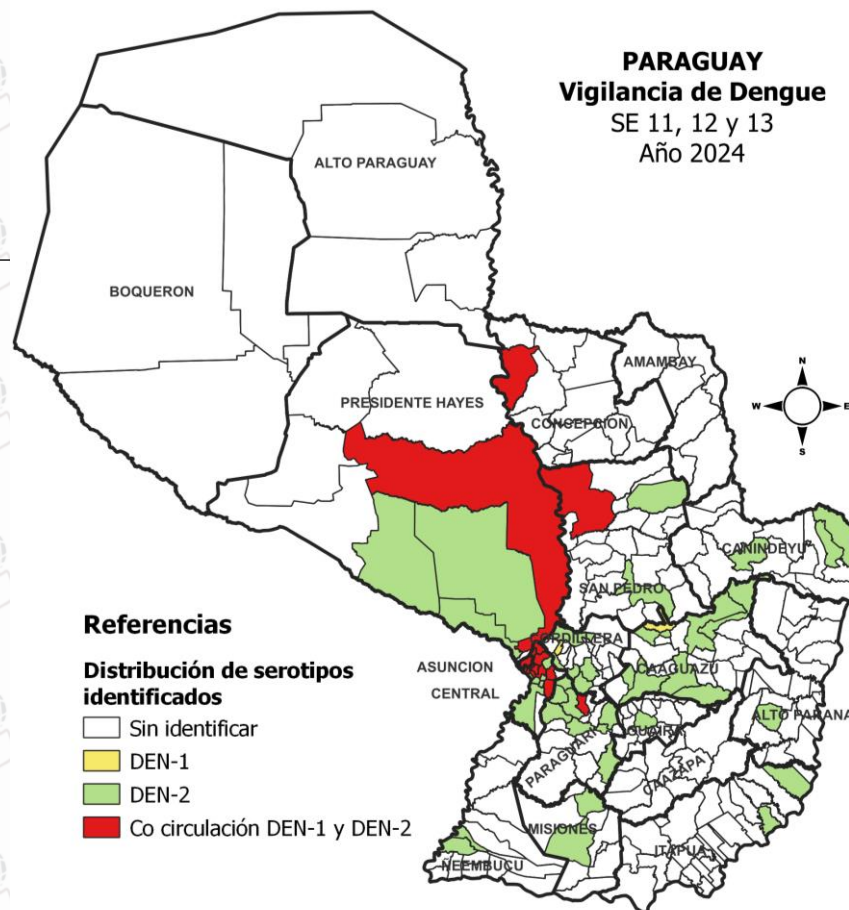
## DATOS ACUMULADOS SE 38/2023 a SE 13/2024

DEN-1	DEN-2	TOTAL
2.344	15.471	17.815

Del total de muestras procesadas en el año, el 87% corresponden a DEN-2.

DEPARTAMENTOS	DENGUE-1	DENGUE-2	TOTAL
CENTRAL	791	8.798	9.589
ASUNCION	135	1.922	2.057
PTE. HAYES	188	835	1.023
CAAGUAZU	199	802	1.001
PARAGUARI	77	836	913
ÑEEMBUCU	88	641	729
ALTO PARANA	304	349	653
SAN PEDRO	257	278	535
CORDILLERA	27	284	311
ITAPUA	57	238	295
CANINDEYU	110	106	216
GUAIRA	26	117	143
MISIONES	18	77	95
CONCEPCION	20	67	87
CAAZAPA	19	38	57
AMAMBAY	20	23	43
BOQUERON	5	35	40
ALTO PARAGUAY	3	25	28
<b>TOTAL</b>	<b>2.344</b>	<b>15.471</b>	<b>17.815</b>

## CIRCULACIÓN DE SEROTIPOS DE DENGUE – ÚLTIMAS 3 SEMANAS (SE 11 A SE 13 – 2024)



DEPARTAMENTOS	DENGUE-1	DENGUE-2	TOTAL
CENTRAL	20	330	350
ASUNCION	1	76	77
PARAGUARI	1	30	31
ÑEEMBUCU	0	25	25
PTE. HAYES	1	17	18
CAAGUAZU	1	9	10
CORDILLERA	1	6	7
SAN PEDRO	1	5	6
CANINDEYU	1	3	4
MISIONES	0	2	2
ITAPUA	0	2	2
ALTO PARANA	0	1	1
GUAIRA	0	1	1
CAAZAPA	0	1	1
<b>TOTAL</b>	<b>27</b>	<b>508</b>	<b>535</b>

95% corresponde a DEN 2

## Vigilancia de hospitalizados.

Programa de Enfermedades Vectoriales

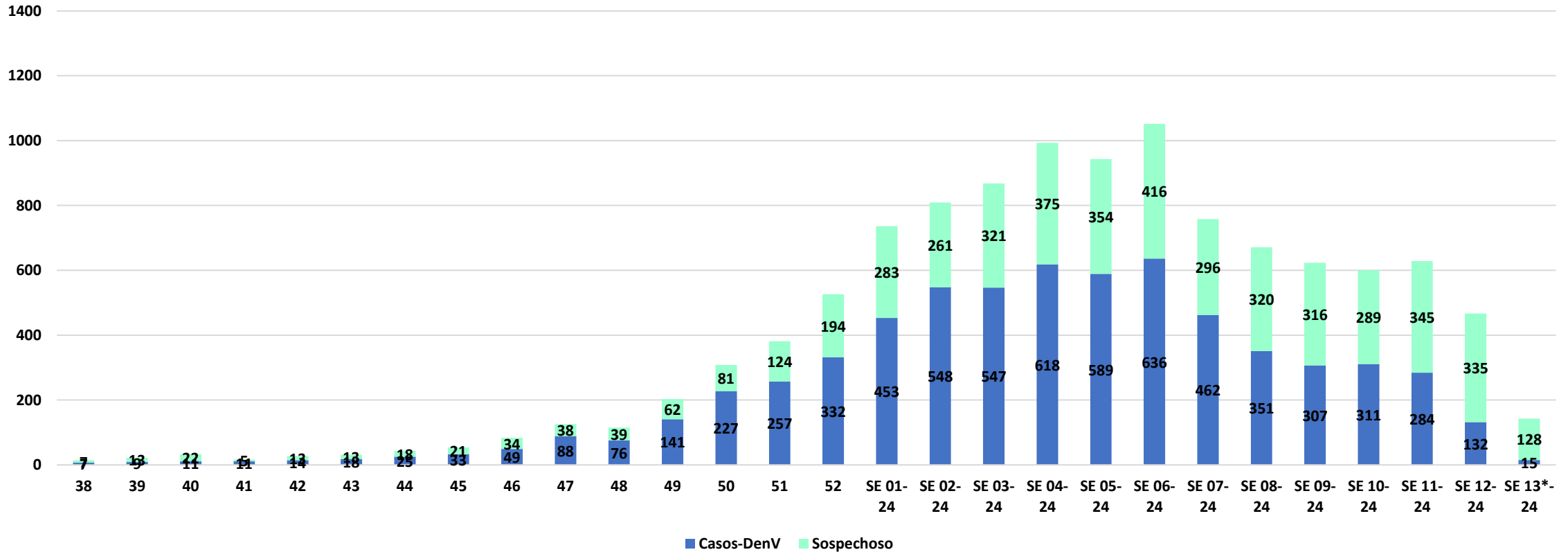
Dirección de Vigilancia de Enfermedades Transmisibles

# DENGUE

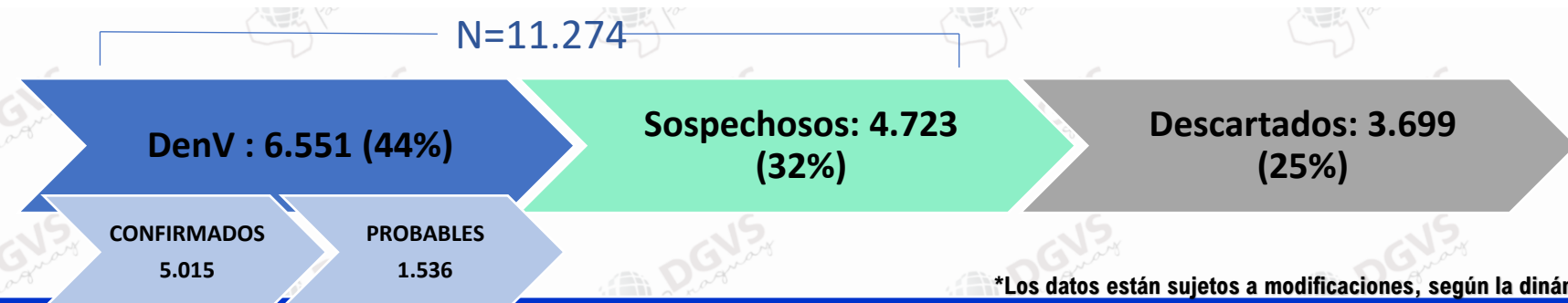
Hospitalizados según clasificación. Confirmados y Probables por Dengue y Sospechosos.  
SE 38/2023 a la SE 13/2024. Paraguay. Año 2024



PARAGUÁI  
TESÁI HA TEKO  
PORÁVE  
MOTENONDEHA

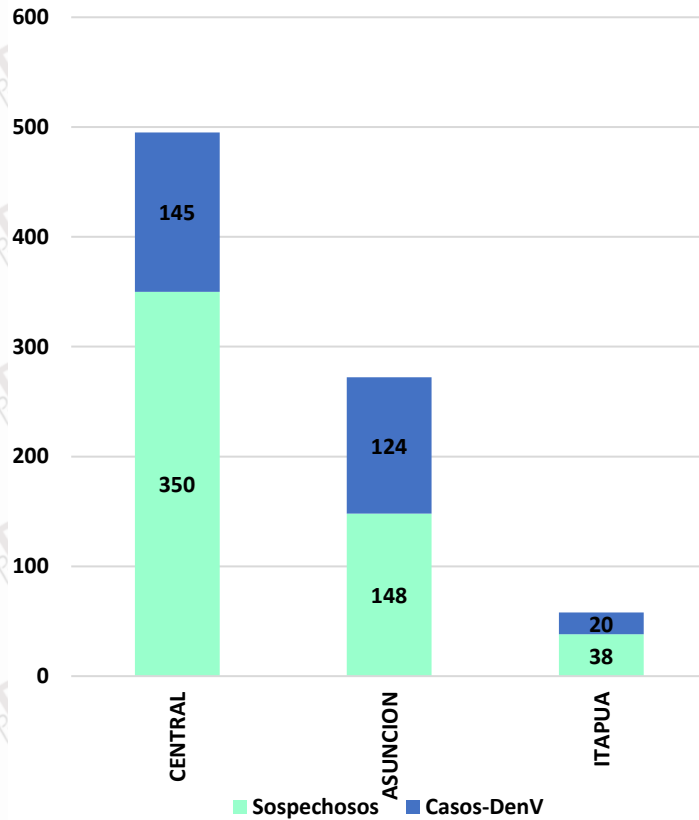


Hospitalizados Notificados  
(SE 38/23 a la SE 13\*/24):  
**14.973**



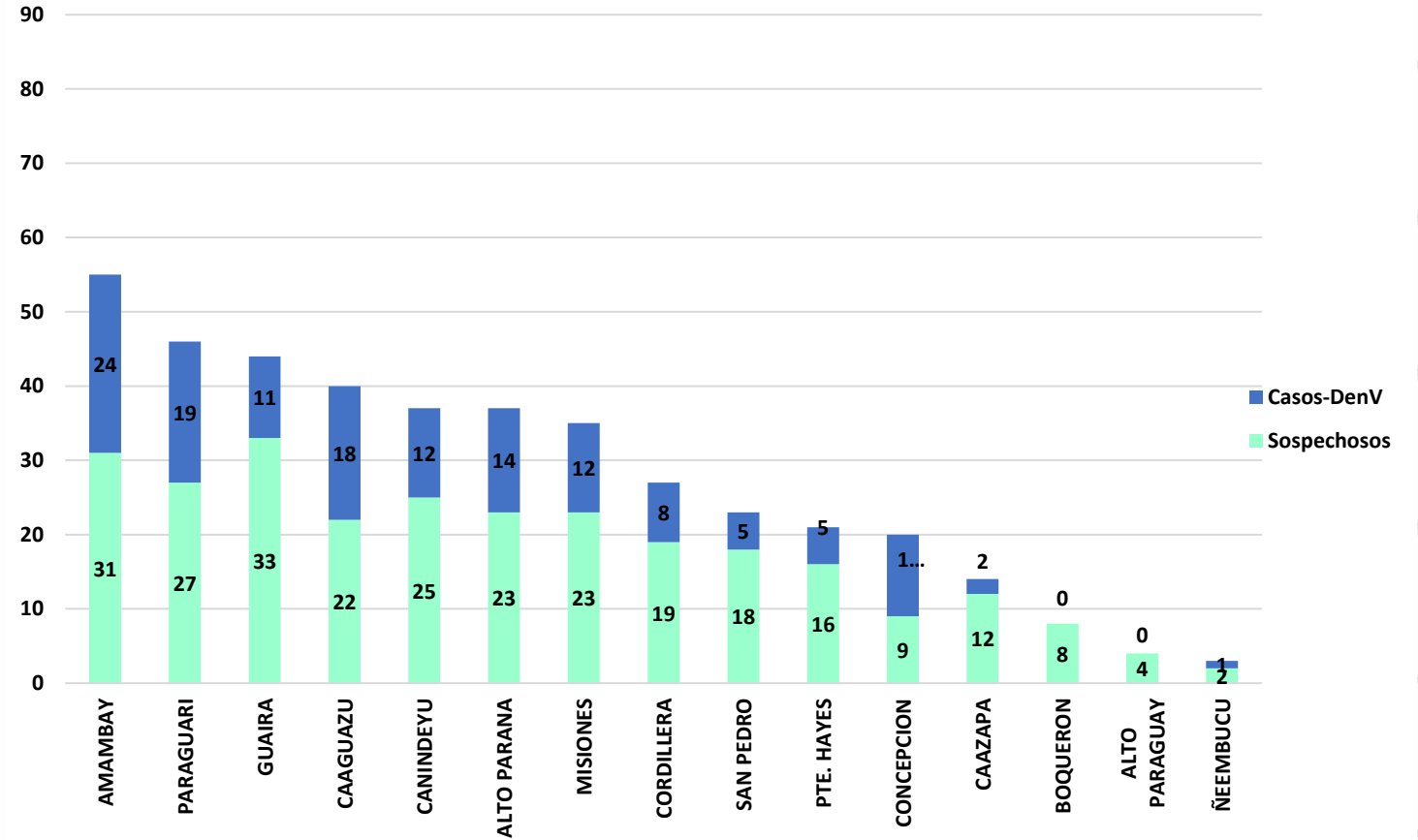
\*Los datos están sujetos a modificaciones, según la dinámica de clasificación final.

## Dengue. Vigilancia de Hospitalizados Últimas 3 SE - SE 11 a la SE 13\*. Año 2024



El 62% (269/431) de los casos se registran en los departamentos de Central 34% (145/431) y Asunción 29% (124/431).  
En el departamento Central los siguientes distritos suman el 54% : Lambaré (27), Itauguá (23), Fernando de la Mora (15) y San Lorenzo (14).

## Hospitalizados. Sospechosos y Casos de DenV. Distribución por Departamento en el periodo de la SE 11 a la SE 13. Año 2024



**En las últimas 3 SE se registraron 3 casos de Chikungunya:** 2 casos correspondientes al sexo masculino y 1 al sexo femenino, correspondientes a los grupos etarios de 5 a 9 años, 10 a 14 años y 30 a 34 años, procedentes de Asunción, barrio Zeballos Cue (1), Guairá, distrito de Villarrica, barrio Tuyutimi (1) y en Alto Paraná, distrito de Minga Guazú, barrio Calle 30 Acaray San Marcos Sub-Urbano (1)

Los casos se han registrado en las SE 11, 12 y 13.

En las últimas 3 SE se registraron además 376 sospechas de la enfermedad y se han descartado otros 302.



# Vigilancia de la Mortalidad

## Dirección de Vigilancia y Respuesta a Emergencias en Salud

## Fallecidos Dengue - Datos desde la SE 38 - 2023 a la SE 13 - 2024

TOTAL  
NOTIFICADOS **859**

DESCARTADOS  
72% **621**

EN ESTUDIO  
12% **99**

CONFIRMADOS  
9% **80**

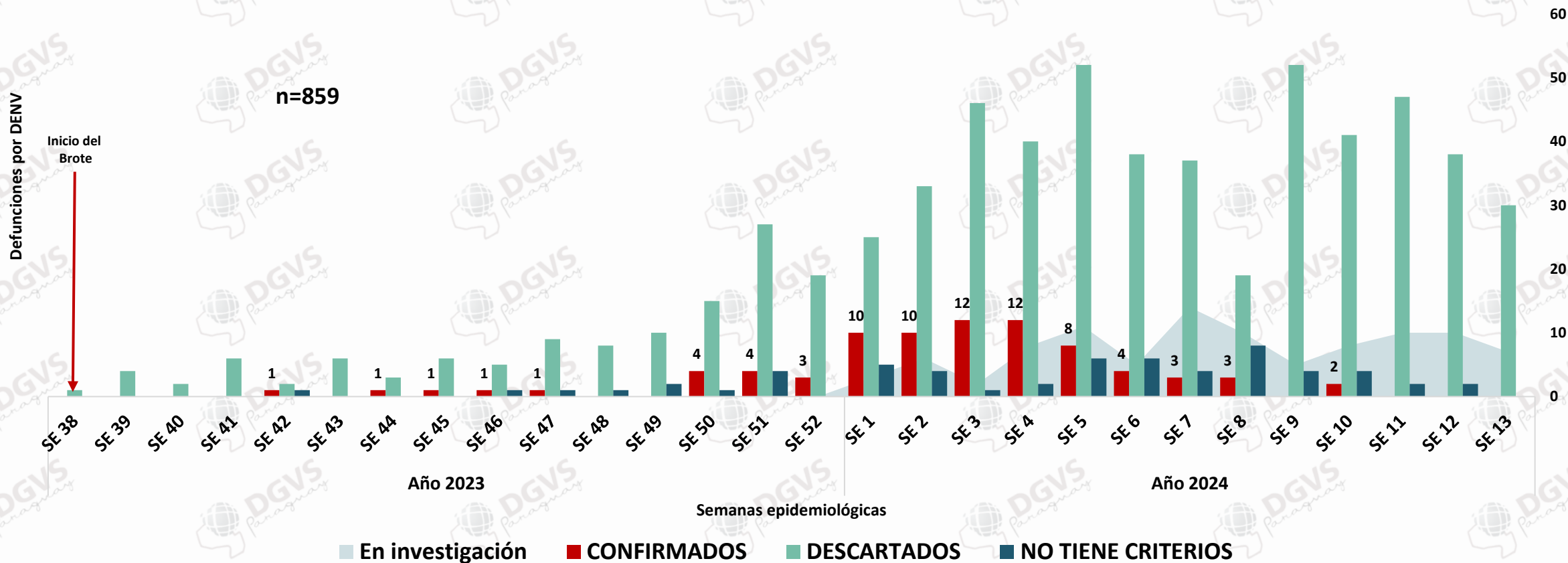
**Se agregan además 59 casos de fallecidos que NO TIENEN CRITERIOS (7%)**

Los datos presentados se analizan en base a la fecha de defunción y son sujetos a modificación de acuerdo a la dinámica de los cierres de caso.



# Resumen fallecidos Dengue

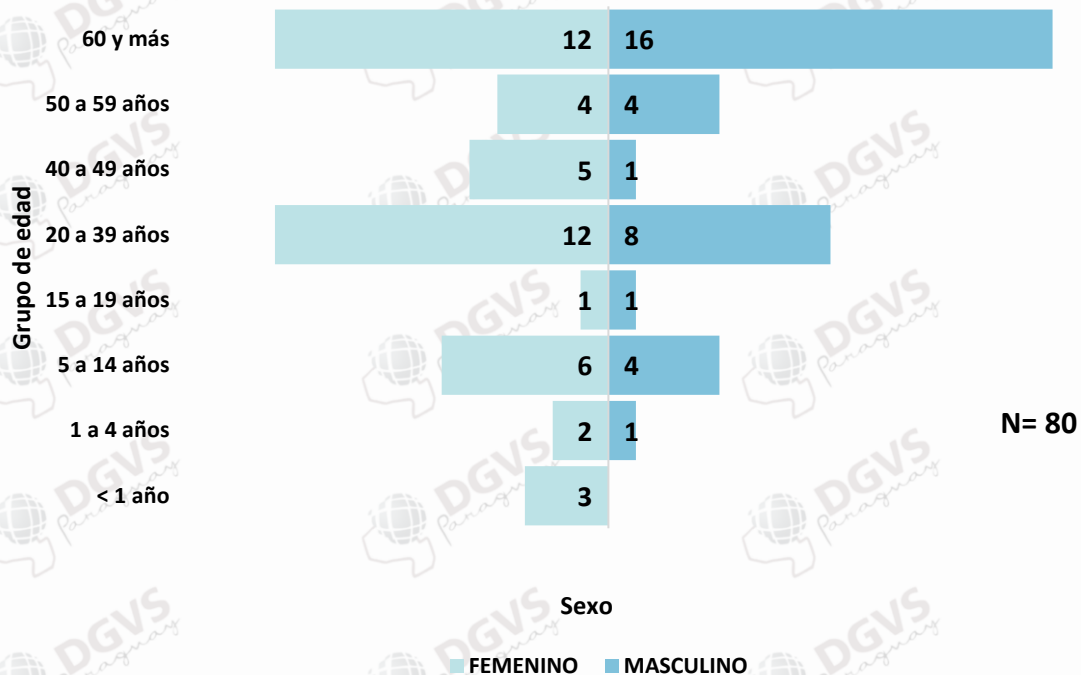
Defunciones confirmadas, descartadas, en investigación y sin criterios de cierre para Dengue según SE de defunción desde la SE 38 - 2023 a la SE 13 - 2024. Paraguay 2024



# Caracterización fallecidos Confirmados Dengue

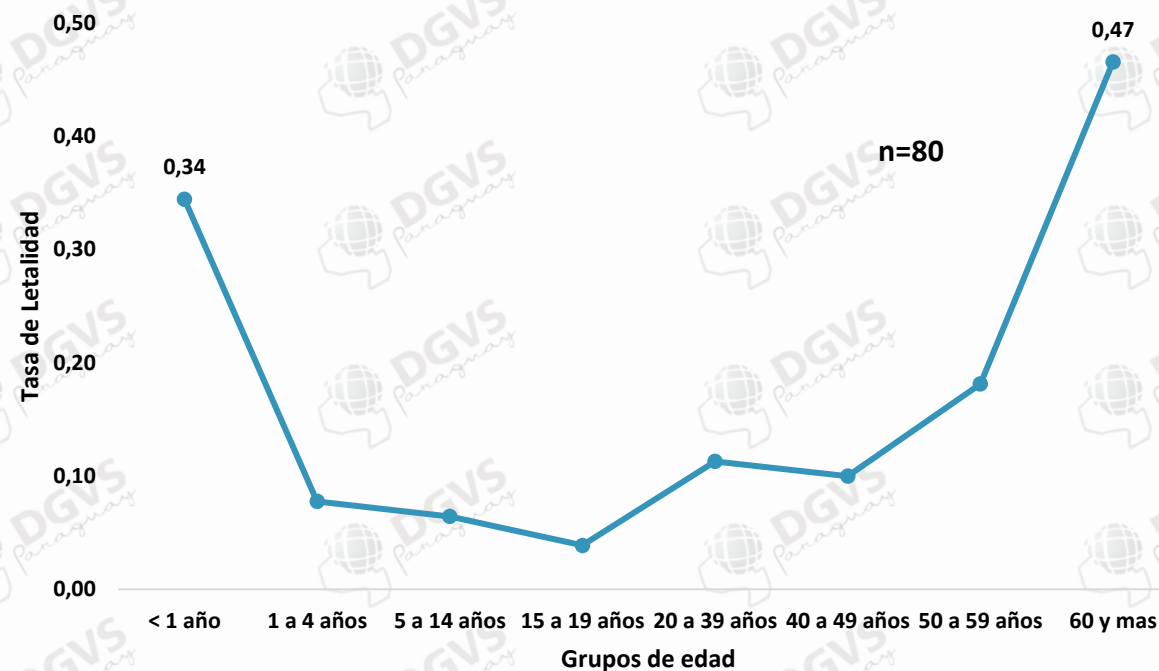
SE 38 - 2023 a la SE 13 - 2024

Grupo de edad y sexo de fallecidos por DENV, desde la SE 38 - 2023 a la SE 13-2024. Paraguay



N= 80

Tasa de Letalidad de DENV por Grupo de edad desde la SE 38 - 2023 a la SE 13 -2024. Paraguay



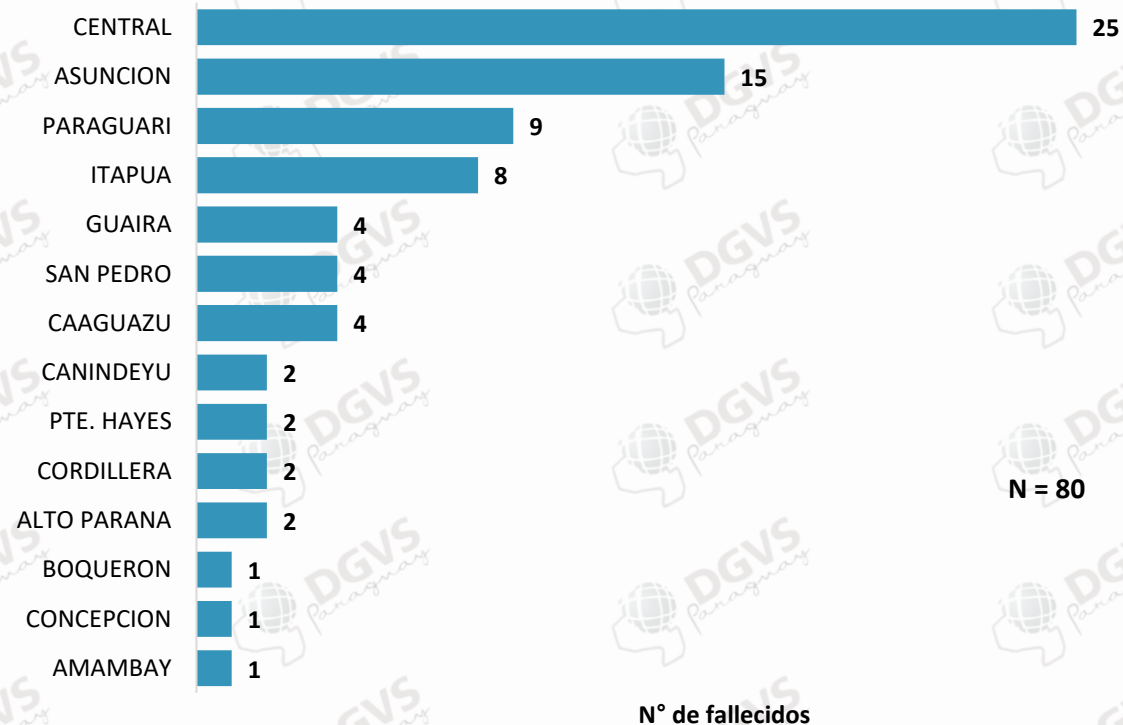
- ✓ El **grupo de edad** con mayor número de fallecidos es el de 60 y más años **35%**. Ligeró predominio **sexo masculino**.
- ✓ La **tasa de letalidad global** es de **0,1%**.

- ✓ Se registran **18 fallecidos** menores de 19 años, predominio en la franja etaria de 5 a 14 años y del sexo femenino.

# Caracterización fallecidos Confirmados Dengue

SE 38 - 2023 a la SE 13 - 2024

## Procedencia de los fallecidos confirmados por Dengue desde la SE 38 - 2023 a la SE 13 - 2024. Paraguay 2024

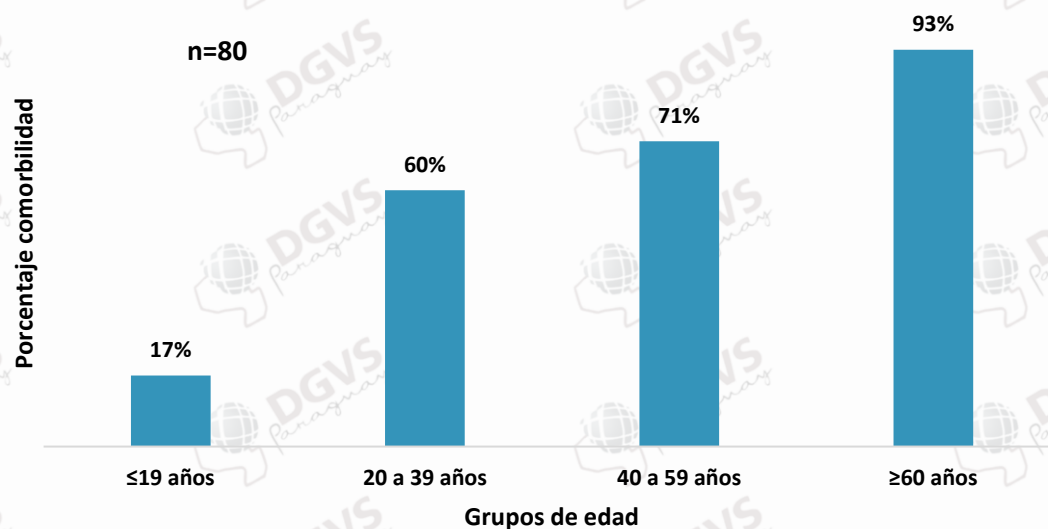


- ✓ Se han confirmado fallecidos de 14 departamentos según departamento de procedencia.
- ✓ En el departamento Central, se han reportado fallecidos en 14 distritos, siendo el mayor San Lorenzo (4)

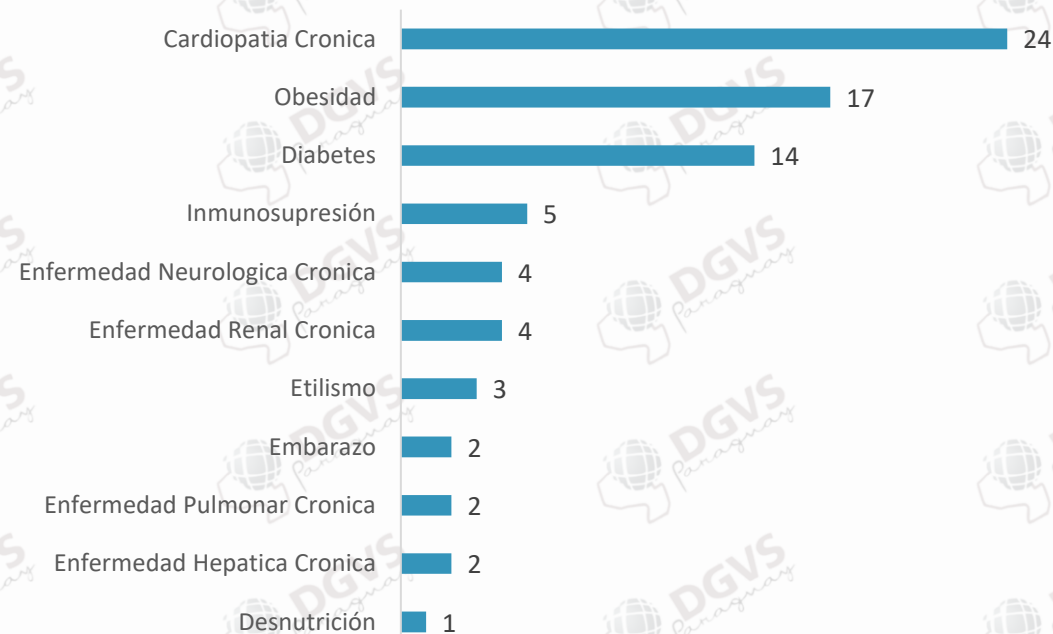
# Caracterización fallecidos Confirmados Dengue

SE 38 - 2023 a la SE 13 - 2024

Porcentaje de presencia de comorbilidades por grupo de edad en fallecidos confirmados por DENV, desde la SE 38 a la SE 13. Paraguay



Reporte de comorbilidades y factores de riesgo en fallecidos por DENV. Paraguay.



- ✓ El 93% de los pacientes mayores de 60 años presentan algún tipo de comorbilidad.
- ✓ La comorbilidad registrada más frecuente es la cardiopatía 48%.

# Material elaborado por equipos técnicos de:



# DIVET

Dirección de Vigilancia de Enfermedades Transmisibles  
DGVS - MSPBS



DIRECCIÓN DE VIGILANCIA Y RESPUESTA A EMERGENCIAS EN SALUD PÚBLICA



DIRECCIÓN DEL CENTRO NACIONAL DE INFORMACIÓN EPIDEMIOLÓGICA Y VIGILANCIA DE LA SALUD  
DGVS - MSPBS



Programa Nacional de Enfermedades Vectoriales

