

# Sala de Situación

## Arbovirosis

# Dengue, Chikungunya y Zika

## Año 2024

Datos actualizados a SE 14 (06 de Abril)  
Fecha de publicación: 12 de abril del 2024

DENGUE - DATOS ACUMULADOS (SE 38/2023 a SE 14/2024)

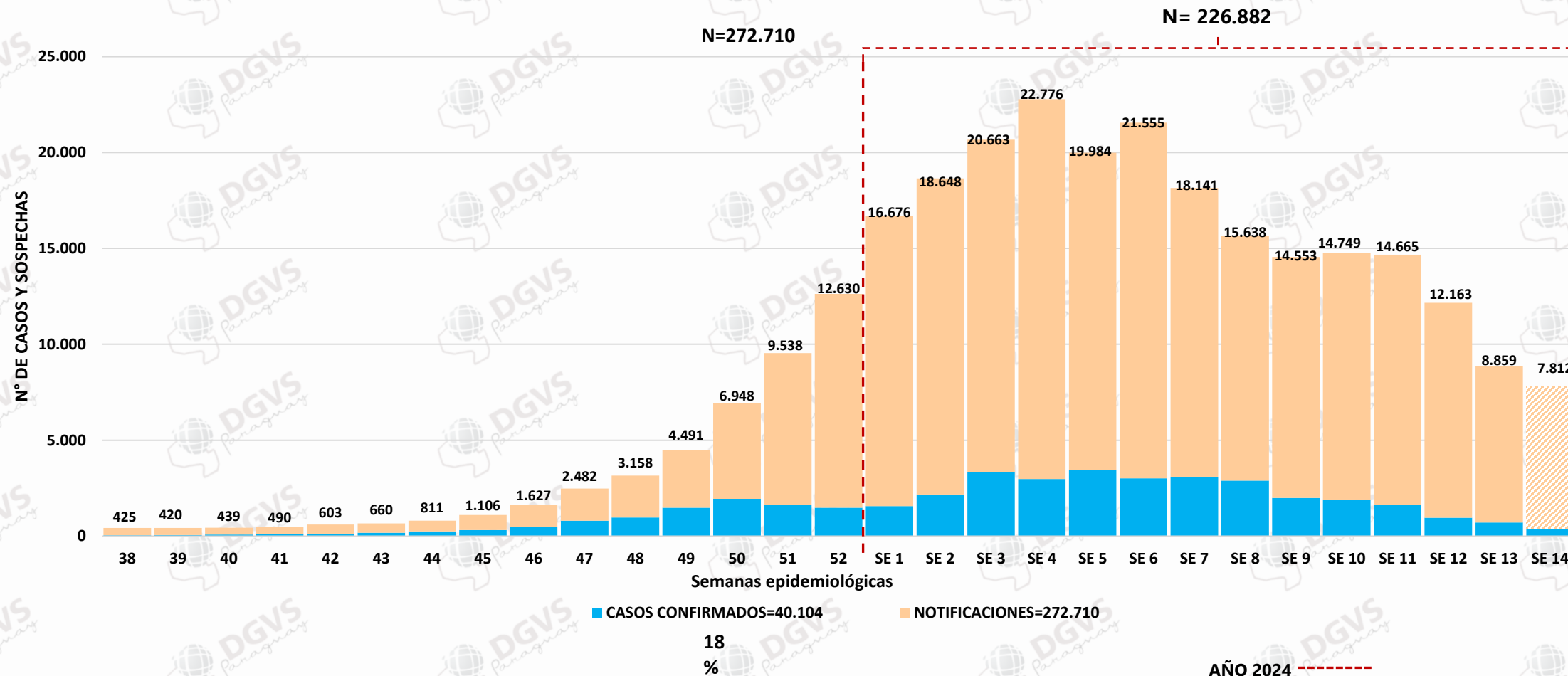
CIERRES DE CASOS	Nº CASOS	%
<b>TOTAL DE NOTIFICACIONES</b>	<b>272.710</b>	<b>100%</b>
CASOS CONFIRMADOS	40.104	15%
CASOS PROBABLES	22.219	8%
CASOS SOSPECHOSOS	210.387	77%
CLASIFICACION	Nº CASOS	%
DENGUE SIN SIGNOS DE ALARMA	57.230	91,8%
DENGUE CON SIGNOS DE ALARMA	4.953	7,9%
DENGUE GRAVE	140	0,2%

## DENGUE – ÚLTIMAS TRES SEMANAS (SE 12, 13 y 14/2024)

CIERRES DE CASOS	SE 12	SE 13	SE 14	ÚLTIMAS TRES SE	%
<b>TOTAL DE NOTIFICACIONES</b>	<b>12.163</b>	<b>8.859</b>	<b>7.812</b>	<b>28.834</b>	<b>100%</b>
CASOS CONFIRMADOS	959	709	402	2.070	7%
CASOS PROBABLES	1470	379	90	1.939	7%
CASOS SOSPECHOSOS	9.734	7.771	7.320	24.825	86%

# DENGUE

## NOTIFICACIONES Y CASOS CONFIRMADOS DE DENGUE A NIVEL PAIS – SE 38/2023 A SE 14/2024

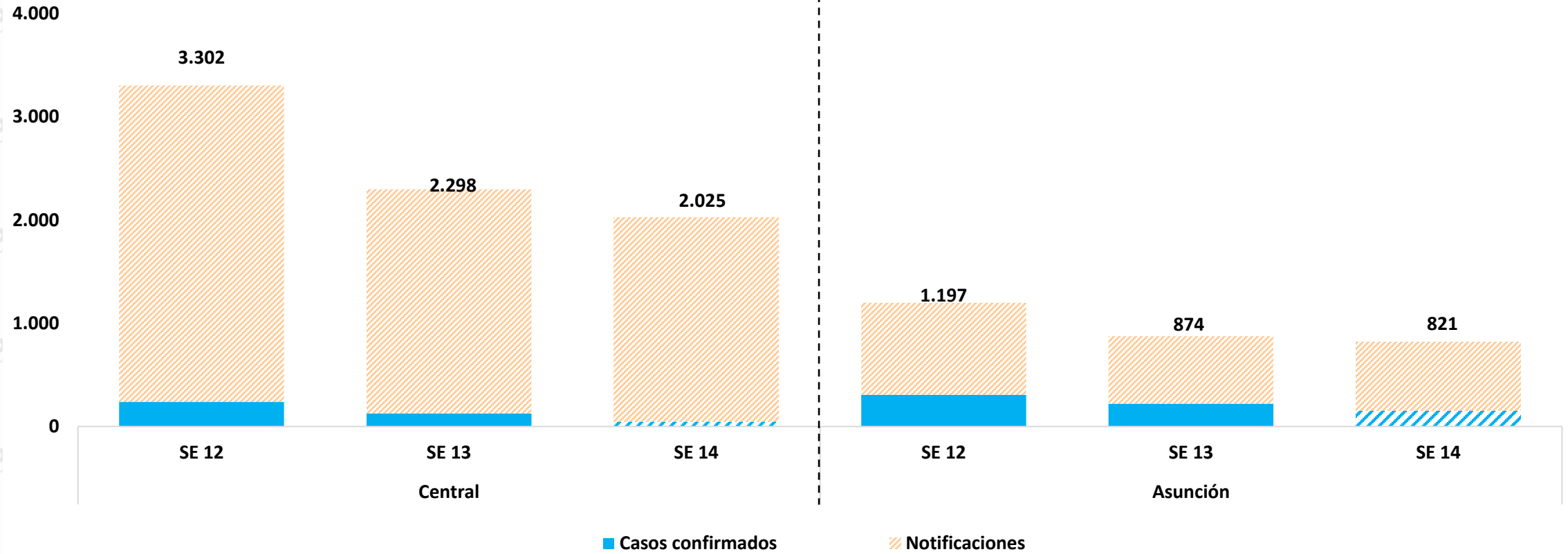


# DENGUE

## NOTIFICACIONES POR EJES – ULTIMAS 3 SEMANAS (SE 12 A SE 14/2024) EJE METROPOLITANO

N=7.625  
DEN1- DEN-2

N=2.892  
DEN1- DEN-2



# DENGUE

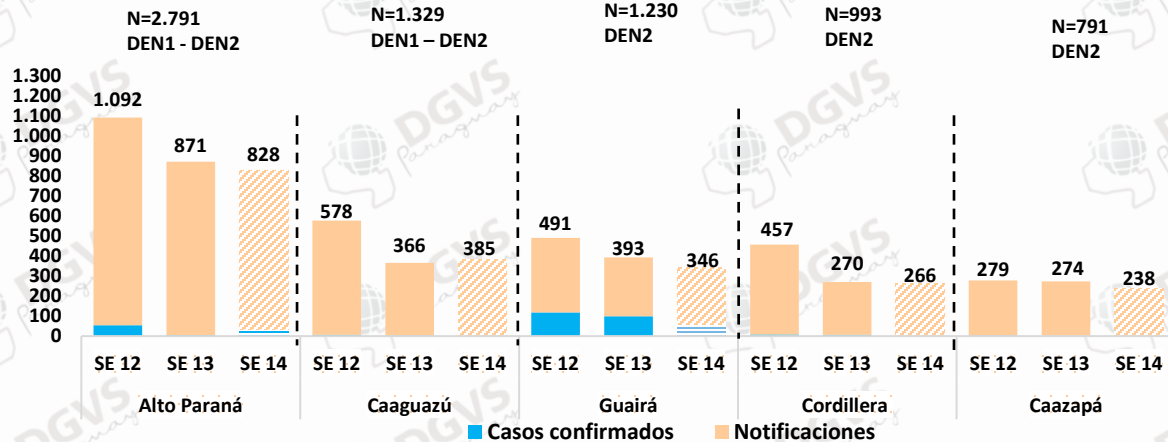
## NOTIFICACIONES POR EJES – ULTIMAS 3 SEMANAS (SE 12 A SE 14/2024)



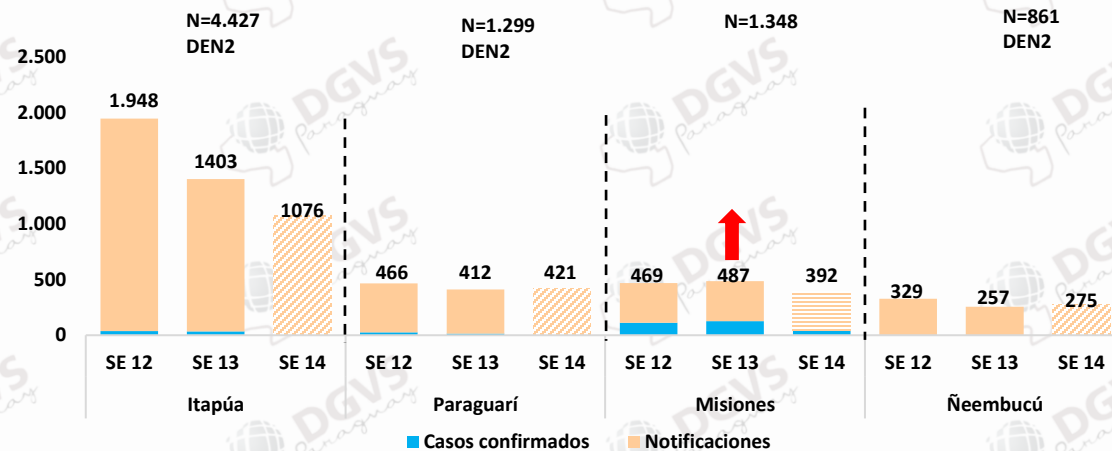
PARAGUAI  
TESAI HA TEKOK  
PORAVE  
MOTENONDEHA



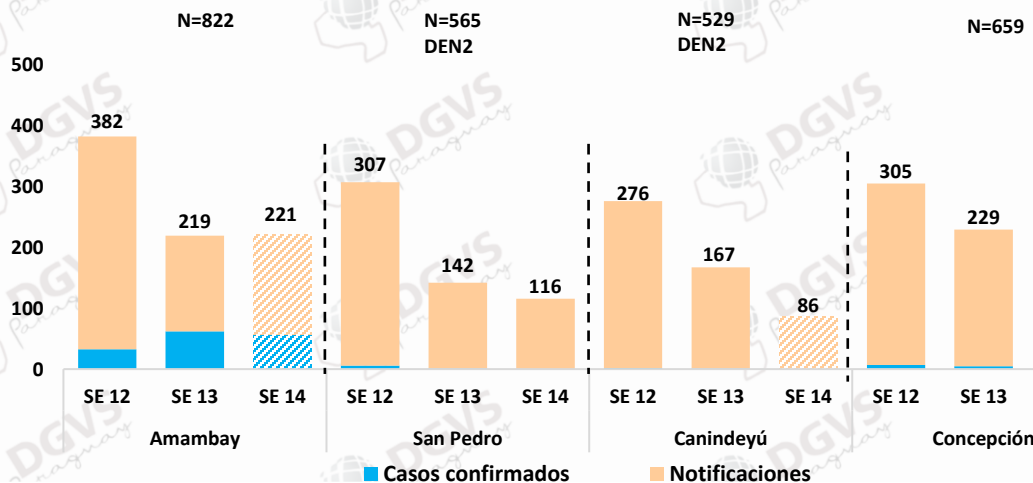
### EJE CENTRO-ESTE



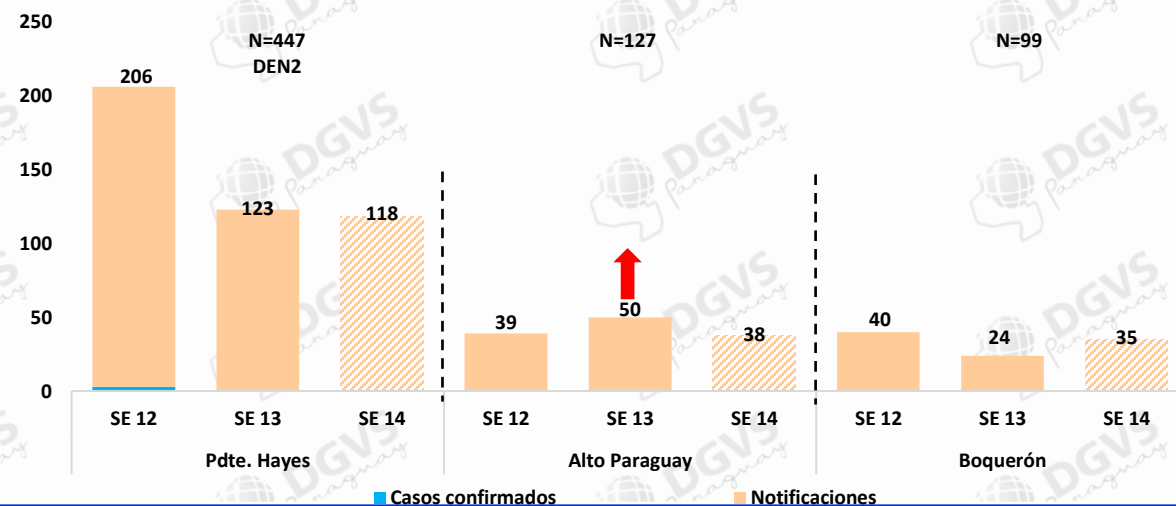
### EJE SUR



### EJE NORTE



### EJE CHACO



# DENGUE

ÚLTIMAS TRES SEMANAS (SE 12, SE 13 y SE 14/2024)

## CASOS, SOSPECHAS E INCIDENCIA DE DENGUE POR DEPARTAMENTO

DEPARTAMENTOS	CONFIRMADO	PROBABLE	SOSPECHOSO	TOTAL NOTIF	INCIDENCIA	%
CENTRAL	410	565	6.650	7.625	327	26%
ITAPUA	71	426	3.930	4.427	689	15%
ASUNCION	679	151	2.062	2.892	555	10%
ALTO PARANA	93	27	2.671	2.791	323	10%
MISIONES	283	64	1.001	1.348	1.012	5%
CAAGUAZU	10	64	1.255	1.329	228	5%
PARAGUARI	42	106	1.151	1.299	494	5%
GUAIRA	276	46	908	1.230	524	4%
CORDILLERA	17	33	943	993	307	3%
ÑEEMBUKU	1	188	672	861	939	3%
AMAMBAY	152	94	576	822	457	3%
CAAZAPA	6	9	776	791	397	3%
CONCEPCION	14	50	595	659	248	2%
SAN PEDRO	7	4	554	565	125	2%
CANINDEYU	3	60	466	529	213	2%
PTE. HAYES	4	39	404	447	331	2%
ALTO PARAGUAY	2	6	119	127	658	0%
BOQUERON	0	7	92	99	140	0%
<b>TOTAL</b>	<b>2.070</b>	<b>1.939</b>	<b>24.825</b>	<b>28.834</b>	<b>382</b>	<b>100%</b>

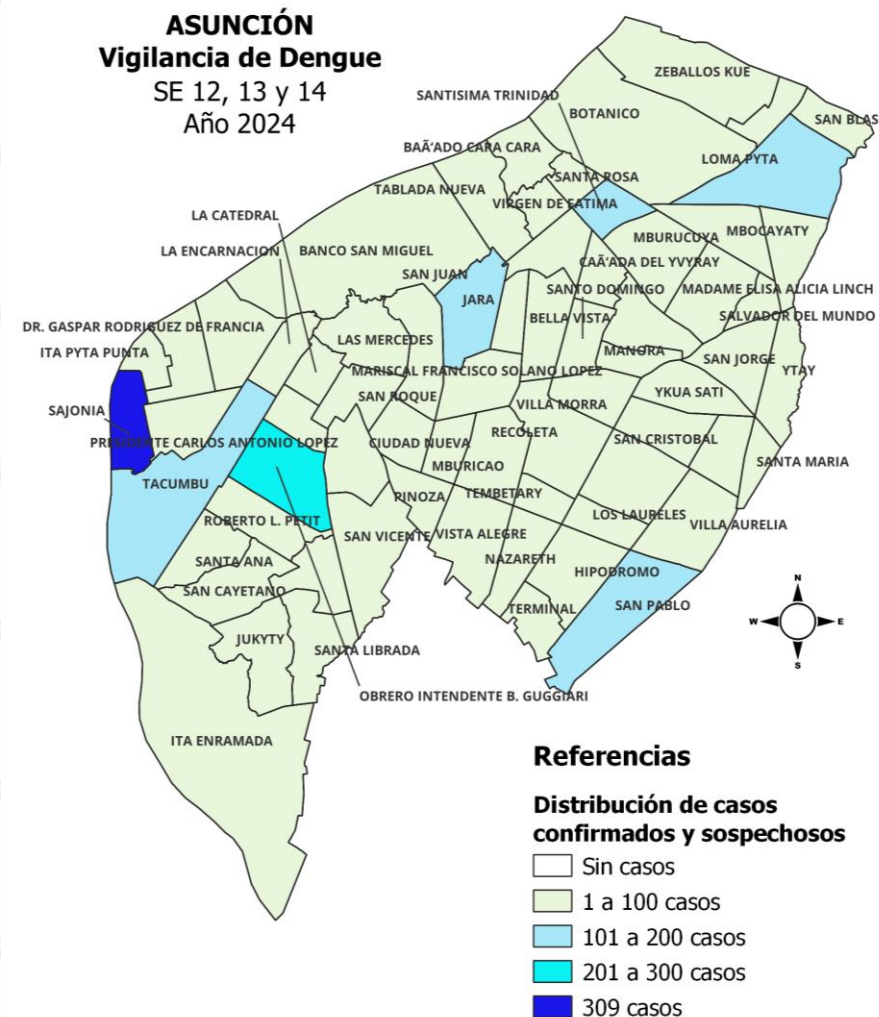


- 80% de las notificaciones provienen de Central, Itapúa, Asunción, Alto Paraná, Misiones, Caaguazú, Paraguari y Guairá.
- El 7% de las notificaciones en las últimas 3 SE se han confirmado.
- **Sistema HIS:** Del total de notificaciones el 65% corresponden al sistema HIS.

# DENGUE

## ASUNCIÓN – BARRIOS MAS AFECTADOS ÚLTIMAS TRES SEMANAS

BARRIOS DE ASUNCION	CONFIRMADO	PROBABLE	SOSPECHOSO	TOTAL
SAJONIA	129	12	168	309
OBRAERO INTENDENTE B. GUGGIARI	78	8	147	233
SAN PABLO	32	25	126	183
SANTISIMA TRINIDAD	12	13	128	153
LOMA PYTA	5	5	134	144
TACUMBU	40	3	71	114
JARA	29	8	69	106
ZEBALLOS CUE	2	1	82	85
RICARDO BRUGADA	17	0	65	82
SAN VICENTE	22	1	51	74
MBURUCUYA	8	5	51	64
BANCO SAN MIGUEL	6	2	44	52
SANTA ANA	17	3	31	51
BOTANICO	4	0	45	49
CIUDAD NUEVA	7	1	39	47
VILLA AURELIA	9	0	38	47
JUKYTY	21	0	25	46
REPUBLICANO	11	3	31	45
BELLA VISTA	5	1	37	43
VISTA ALEGRE	5	3	33	41
ITA ENRAMADA	3	5	31	39
TABLADA NUEVA	0	3	36	39
SAN CAYETANO	18	0	21	39
ROBERTO L. PETIT	10	1	24	35
LAS MERCEDES	8	3	24	35
OTROS BARRIOS Y SD	181	45	511	737
<b>TOTAL</b>	<b>679</b>	<b>151</b>	<b>2.062</b>	<b>2.892</b>





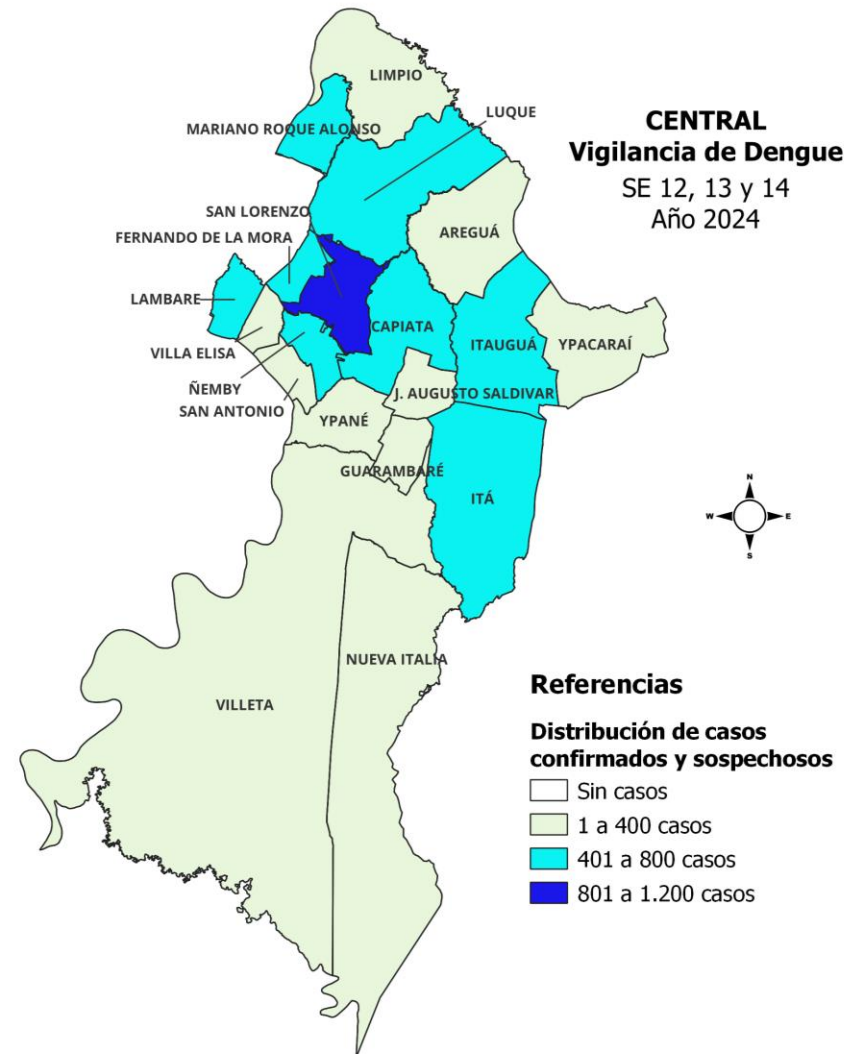
# DENGUE

## ÚLTIMAS TRES SEMANAS (SE 12, SE 13 y SE 14/2024)

### DEPARTAMENTO CENTRAL

CENTRAL	CONFIRMADO	PROBABLE	SOSPECHOSO	TOTAL
SAN LORENZO	46	103	821	970
ITAUGUA	60	42	667	769
LUQUE	45	22	657	724
LAMBARE	39	78	577	694
CAPIATA	25	51	559	635
FDO DE LA MORA	57	51	452	560
MARIANO R. ALONSO	22	72	440	534
ITA	21	44	380	445
ÑEMBY	16	15	408	439
VILLA ELISA	30	14	339	383
LIMPIO	8	13	344	365
VILLETA	5	22	213	240
YPANE	8	13	181	202
AREGUA	4	2	163	169
SAN ANTONIO	4	3	126	133
J AUGUSTO SALDIVAR	13	6	106	125
NUEVA ITALIA	1	14	110	125
GUARAMBARE	3	0	62	65
YPACARAI	3	0	45	48
<b>TOTAL</b>	<b>410</b>	<b>565</b>	<b>6.650</b>	<b>7.625</b>

El 71% de las notificaciones son reportadas por: San Lorenzo, Itauguá, Lambaré, Luque, Capiatá, Mariano R. Alonso, Fernando de la Mora e Itá.



# DENGUE

## REGIONES CON AUMENTO DE NOTIFICACIONES EN LAS ULTIMAS 3 SEMANAS



PARAGUAI  
TESAI HA TEKÓ  
PORÁVE  
MOTENONDEHA



### ALTO PARAGUAY

DISTRITOS	NOTIF
<b>CARMELO PERALTA</b>	<b>72</b>
BAHIA NEGRA	24
PUERTO CASADO - LA VICTORIA	24
FUERTE OLIMPO	7
<b>TOTAL</b>	<b>127</b>

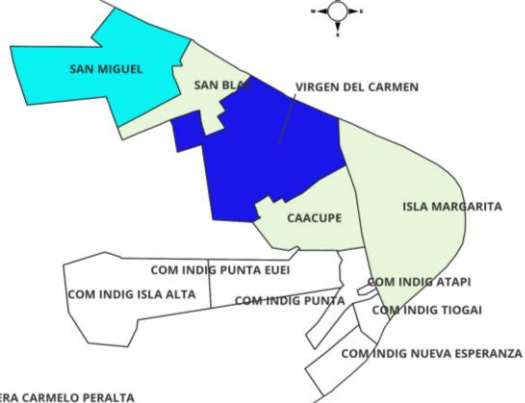
### BARRIOS DE CARMELO PERALTA

BARRIOS DE CARMELO PERALTA	NOTIF
<b>VIRGEN DEL CARMEN</b>	<b>26</b>
<b>SAN MIGUEL</b>	<b>15</b>
SAN BLAS	7
C.INDIGENA	5
CAACUPE	4
CENTRAL	3
COLONIA SAN ALFREDO	2
C INDIGENA	1
SAN BLAS	1
SAN MIGEUL	1
SAN MIGUEL	1
ESTANCIA BEATRIZ	1
TOROPAMPA	1
INVESTANCIA	1
VIRGRN DEL CARMEN	1
ISLA MARGARITA	1
PUNTA	1
<b>TOTAL</b>	<b>72</b>

ALTO PARAGUAY: 119 sospechas  
44 sin muestras (no hay hospitalizados)  
75 con muestras (8 de ellos hospitalizados)

### CARMELO PERALTA Vigilancia de Dengue

SE 12, 13 y 14  
Año 2024



#### Referencias

**Distribución de casos confirmados y sospechosos**

- Sin casos
- 1 a 10 casos
- 11 a 20 casos
- 21 a 30 casos

### SANTA ROSA Vigilancia de Dengue

SE 12, 13 y 14  
Año 2024



#### Referencias

**Distribución de casos confirmados y sospechosos**

- Sin casos
- 1 a 50 casos
- 51 a 100 casos
- 101 a 150 casos

### MISIONES

DISTRITOS	NOTIF
<b>SANTA ROSA</b>	<b>638</b>
SAN JUAN BAUTISTA	268
SAN IGNACIO	192
SANTA MARIA	75
AYOLAS	55
SANTIAGO	47
SAN PATRICIO	36
SAN MIGUEL	29
VILLA FLORIDA	8
<b>TOTAL</b>	<b>1.348</b>

### BARRIOS DE SANTA ROSA

BARRIOS DE SANTA ROSA	NOTIF
<b>PABLO VI</b>	<b>137</b>
<b>SAN JOSE</b>	<b>129</b>
<b>VIRGEN DEL PILAR</b>	<b>112</b>
SAN ISIDRO	76
SAN MIGUEL	46
CRISTO REY	31
CERRO COSTA	15
SAN SOLANO	11
CENTRO	9
SAN FRANCISCO	7
COLONIA ACEVEDO	6
JACAREY	5
SAN JOSE MOROTI	5
3 DE MAYO	5
OTROS BARRIOS Y SD	44
<b>TOTAL</b>	<b>638</b>

MISIONES: 1.001 sospechas  
750 sin muestras (5 de ellos hospitalizados)  
251 con muestras (13 de ellos hospitalizados)

# DENGUE

## REGIONES CON MAYOR PROPORCIÓN DE NOTIFICACIONES (SE 12, 13 y SE 14/2024) POR BARRIOS MAS AFECTADOS



MINISTERIO DE  
SALUD PÚBLICA Y  
BIENESTAR SOCIAL  
PARAGUAY

PARAGUÁI  
TESÁI HA TEKÓ  
PORÁVE  
MOTENONDEHA



### ITAPUA

BARRIOS DE ENCARNACION	NOTIF
SAN PEDRO	82
CHAIPE	51
SAN ISIDRO	42
SANTO DOMINGO	35
KA'AGUY RORY	32
SAGRADA FAMILIA	26
BUENA VISTA	22
SAN ROQUE GONZALEZ	19
ZONA ALTA	18
SAN ANTONIO	18
SAN ISIDRO 1	17
ITA PASO SUB-URBANO	17
LA CATEDRAL	17
INMACULADA CONCEPCIÓN	16
CENTRO	16
SANTA MARIA SANTILLAN	15
PACU KUA	13
ITA ANGU'A	13
CARLOS ANTONIO LOPEZ	13
BOQUERON	11
QUITERIA	11
8 DE DICIEMBRE	10
GENERAL BERNARDINO CABALLERO	8
CIUDAD NUEVA	8
SAN BLAS	7
MARIA AUXILIADORA	7
LA VICTORIA	6
ARROYO PORA	6
NUEVA ESPERANZA	6
4 POTRERO	6
CONAVI SANTO DOMINGO SUB-URBANO	6
KENNEDY	6
MBOI KA'E	5
URU SAPUKAI	5
CONAVI KILOMETRO 10 SUB-URBANO	5
OTROS BARRIOS Y SD	152
<b>TOTAL</b>	<b>747</b>

### BARRIOS DE CAAGUAZU

BARRIOS DE CAAGUAZU	NOTIF
GENERAL BERNARDINO CABALLERO	22
CENTRO	21
CENTENARIO	15
SAN FRANCISCO	11
ASENT. CONSTITUCION	9
ASENT. SANTA ISABEL	9
13 LINEA WALTER INSFRAN	8
1RO DE MAYO	8
SAN MIGUEL	7
EMPALADO	7
FLORIDA	7
VILLA CONSTITUCION	6
SAN ROQUE	6
SAN LORENZO	6
COSTA ROSADO	6
TORO BLANCO	6
INMACULADA CONCEPCIÓN	6
VILLA INDUSTRIAL	6
ASENT. TAKURU SAN MIGUEL	5
CAPITAN CUE	5
OTROS BARRIOS Y SD	103
<b>TOTAL</b>	<b>279</b>

BARRIOS DE CNEL. OVIEDO	NOTIF
12 DE JUNIO	62
CAPITAN ROA	12
AZUCENA	11
SAN ISIDRO	11
PRIMERO DE MARZO	10
MARISTAS I	6
ACOSTA ÑU	6
SAN MIGUEL	6
COSTA ALEGRE	6
POTRERITO	5
BLAS GARAY II	5
OTROS BARRIOS Y SD	113
<b>TOTAL</b>	<b>253</b>

### CAAGUAZU

BARRIOS DE DR. JUAN MANUEL FRUTOS	NOTIF
CALLE 7 RAMONITA	19
SAN LUIS	18
COLONIA SANTO DOMINGO DE GUZMAN	15
SAN MIGUEL	14
CRISTO REY	13
GUYRAUNGUA	12
YVYRA POKA	12
CENTRO	11
SANTA MARIA	10
PUENTECITO	10
SEGUNDA LINEA YTU	8
SAN ANTONIO-MI	7
SAN ANTONIO GUASU	7
YVU	6
PRIMERA LINEA YTU	6
CALLE 6 ZANJA PE	6
8 DE DICIEMBRE	6
MBO'EHARA	5
SANTA CLARA	5
SANTA ROSA	5
SAN FRANCISCO	5
MARIA AUXILIADORA	5
OTROS BARRIOS Y SD	71
<b>TOTAL</b>	<b>276</b>

# DENGUE

## REGIONES CON MAYOR PROPORCIÓN DE NOTIFICACIONES (SE 12, 13 y SE 14/2024) POR BARRIOS MAS AFECTADOS



PARAGUAI  
TESAI HA TEKOK  
PORAVE  
MOTENONDEHA



### ALTO PARANA

### PARAGUARI

BARRIOS DE CIUDAD DEL ESTE	NOTIF
11 A 13 ACARAY	95
CIUDAD NUEVA	53
SANTA ANA	44
8 A 9 MONDAY	35
VILLA 23 DE OCTUBRE	32
11 A 13 MONDAY	30
SAN JOSE	26
DON BOSCO	20
SAN JUAN - 7 A 9 ACARAY	19
SAN MIGUEL - AREA 2	18
REMANSITO	18
LA BLANCA	15
9 A 11 MONDAY	14
SAN ALFREDO	13
SAN JUAN - JARDIN DEL ESTE - 7 A 9 ACARAY	9
AREA 4	9
PABLO ROJAS	8
AREA 8	8
SAN ISIDRO	8
SAN LUCAS	7
CHE LA REINA	7
CAROLINA - LAS MERCEDES - MBURUCUYA	5
OTROS BARRIOS Y SD	102
<b>TOTAL</b>	<b>595</b>

BARRIOS DE HERNANDARIAS	NOTIF
MARISCAL LOPEZ	39
SAN FRANCISCO	38
KA'AKUPEMI	34
AREA 6	31
FATIMA	25
VILLA DEPORTIVA	25
SANTO DOMINGO	23
TRIGAL 3	20
SAN RAMON	18
BELLA VISTA	16
SANTA TERESA	14
ASENT. NIÑO JESUS	12
SAN JOSE	10
PUERTA DEL SOL	10
SAN ANTONIO	9
MARIA AUXILIADORA	7
ACARAYMI	6
SAN IGNACIO	6
ASENT. FELIX DE AZARA	6
SAN ISIDRO	5
PASO ITA	5
OTROS BARRIOS Y SD	199
<b>TOTAL</b>	<b>558</b>

BARRIOS DE PARAGUARI	NOTIF
CENTRO	23
ÑUATI	22
CERRO LEON	22
SAN FRANCISCO	19
COSTA PRIMERA	14
MBATOVI	14
ALBORADA	12
CALLE	9
COSTA SEGUNDA	9
CHOLOLO	7
VIRGEN DE CAACUPE	6
URBANIZACION LA NEGRITA	5
OTROS BARRIOS Y SD	65
<b>TOTAL</b>	<b>227</b>

BARRIOS DE YAGUARON	NOTIF
PEGUAHO	32
GUAJAIVITY	16
SAN FRANCISCO	14
GUARAPI	14
MBARITU	10
SAN MIGUEL	9
SANTA LIBRADA	9
ÑUATI CALLE	9
SAN JOSE	8
YSATY	8
ZAYAS	8
POTRERITO	7
ÑUATI GUASU	6
SAGUASU	5
KARUNGUA	5
ASENT. 1RO DE MAYO	5
PIRAYU CALLE	5
OTROS BARRIOS Y SD	33
<b>TOTAL</b>	<b>203</b>

REGIONES CON MAYOR PROPORCIÓN DE NOTIFICACIONES  
(SE 12, 13 y SE 14/2024) POR BARRIOS MAS AFECTADOS

GUAIRÁ

BARRIOS DE VILLARRICA	NOTIF
TUYUTIMI	69
SAN MIGUEL	64
LOMAS VALENTINAS	59
CENTRO	49
SANTA LIBRADA	29
SANTA LUCIA	28
ESTACION	28
CAROVENI	27
YBAROTY	26
RINCON	16
YVAROTY	11
COSTA ESPINILLO	10
OTROS BARRIOS Y SD	54
<b>TOTAL</b>	<b>470</b>

BARRIOS DE ITURBE	NOTIF
SAN FRANCISCO	33
POTRERO	16
SAN ROQUE	16
SAN ANTONIO	12
ITACURUBI	6
CAPITAN BRIZUELA	5
SAN JUAN	5
FATIMA	5
OTROS BARRIOS Y SD	12
<b>TOTAL</b>	<b>110</b>

# DENGUE

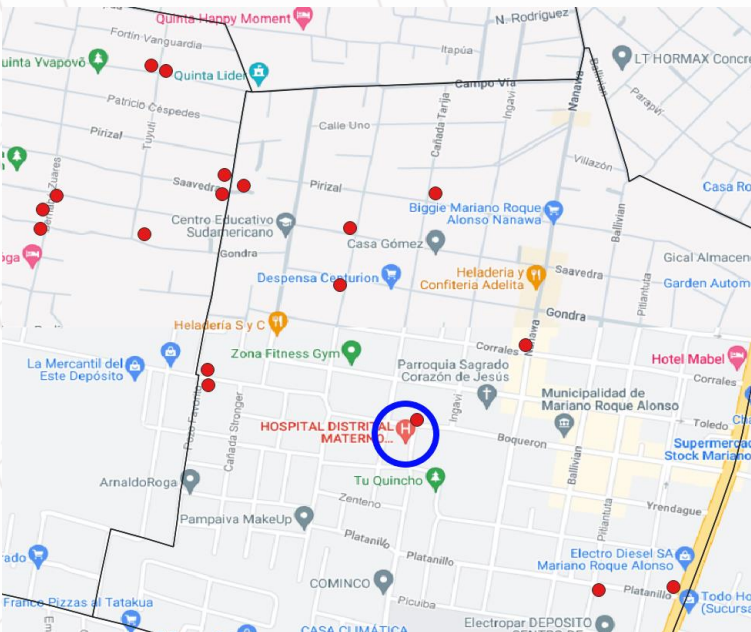
## CASOS ALREDEDOR DE HOSPITALES – SE 12, 13 y 14 / 2024



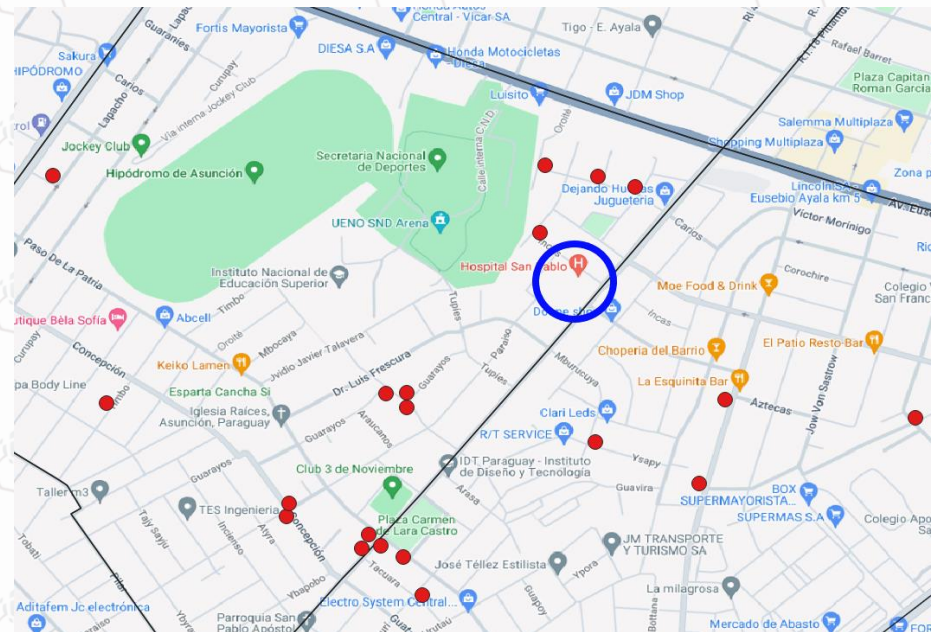
PARAGUAI  
TESAI HA TEKOK  
PORAVE  
MOTENONDEHA



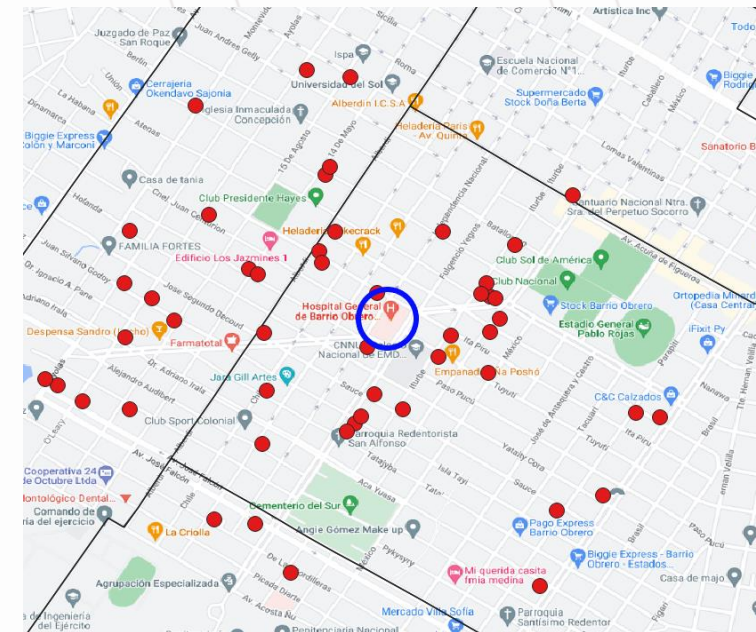
### HD MARIANO ROQUE ALONSO



### HMI SAN PABLO



### HOSPITAL DE BARRIO OBRERO



# DENGUE

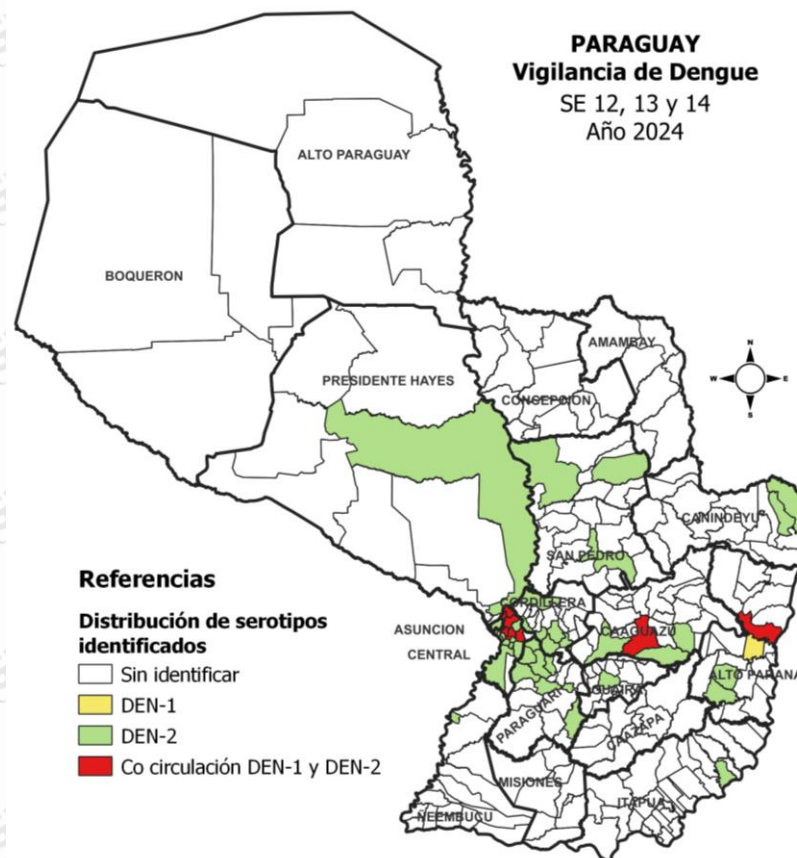
## DATOS ACUMULADOS SE 38/2023 a SE 14/2024

DEN-1	DEN-2	TOTAL
2.350	15.554	17.904

Del total de muestras procesadas en el año, el 87% corresponden a DEN-2.

DEPARTAMENTOS	DENGUE-1	DENGUE-2	TOTAL
CENTRAL	795	8.840	9.635
ASUNCION	135	1.948	2.083
PTE. HAYES	188	835	1.023
CAAGUAZU	199	802	1.001
PARAGUARI	77	840	917
ÑEEMBUKU	88	642	730
ALTO PARANA	305	350	655
SAN PEDRO	257	278	535
CORDILLERA	27	286	313
ITAPUA	57	238	295
CANINDEYU	111	111	222
GUAIRA	26	117	143
MISIONES	18	78	96
CONCEPCION	20	67	87
CAAZAPA	19	38	57
AMAMBAY	20	23	43
BOQUERON	5	35	40
ALTO PARAGUAY	3	26	29
<b>TOTAL</b>	<b>2.350</b>	<b>15.554</b>	<b>17.904</b>

## CIRCULACIÓN DE SEROTIPOS DE DENGUE – ÚLTIMAS 3 SEMANAS (SE 12 A SE 14 – 2024)



DEPARTAMENTOS	DENGUE-1	DENGUE-2	TOTAL
<b>CENTRAL</b>	10	172	182
ASUNCION	0	49	49
PARAGUARI	0	10	10
CORDILLERA	0	7	7
CAAGUAZU	0	4	4
PTE. HAYES	0	3	3
SAN PEDRO	0	3	3
<b>ALTO PARANA</b>	1	1	2
CANINDEYU	0	2	2
CAAZAPA	0	1	1
ÑEEMBUKU	0	1	1
GUAIRA	0	1	1
ITAPUA	0	1	1
<b>TOTAL</b>	<b>11</b>	<b>255</b>	<b>266</b>

96% corresponde a DEN 2

## Vigilancia de hospitalizados.

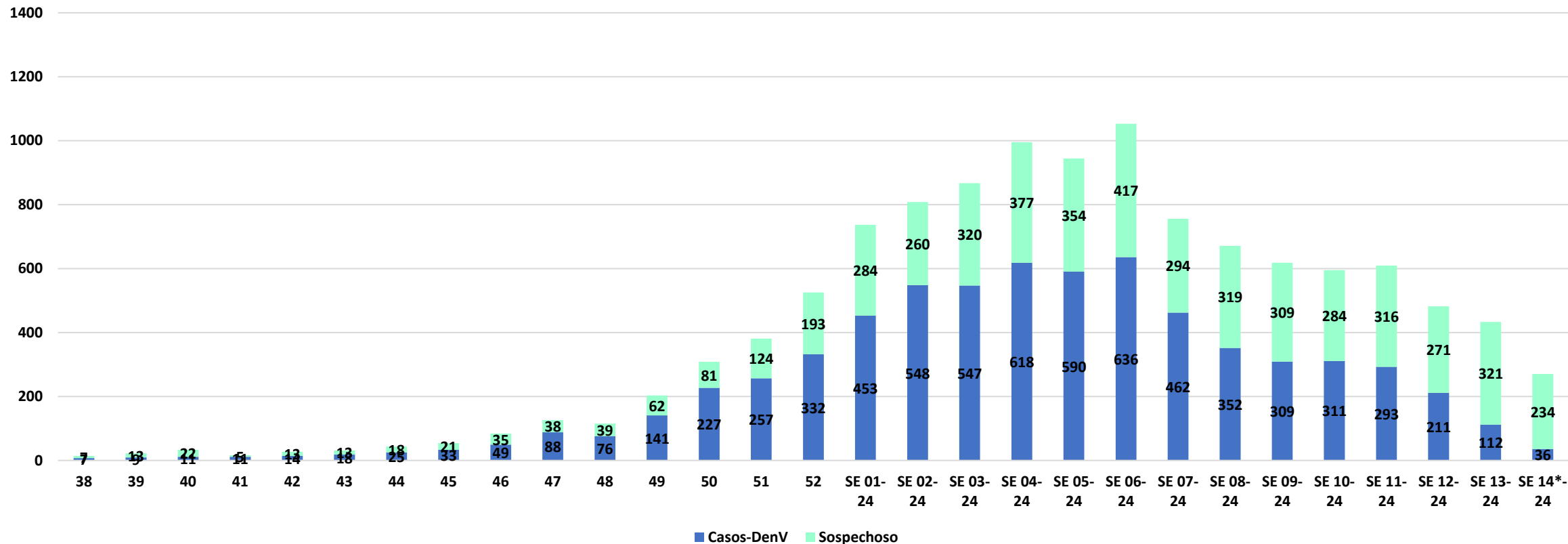
Programa de Enfermedades Vectoriales

Dirección de Vigilancia de Enfermedades Transmisibles

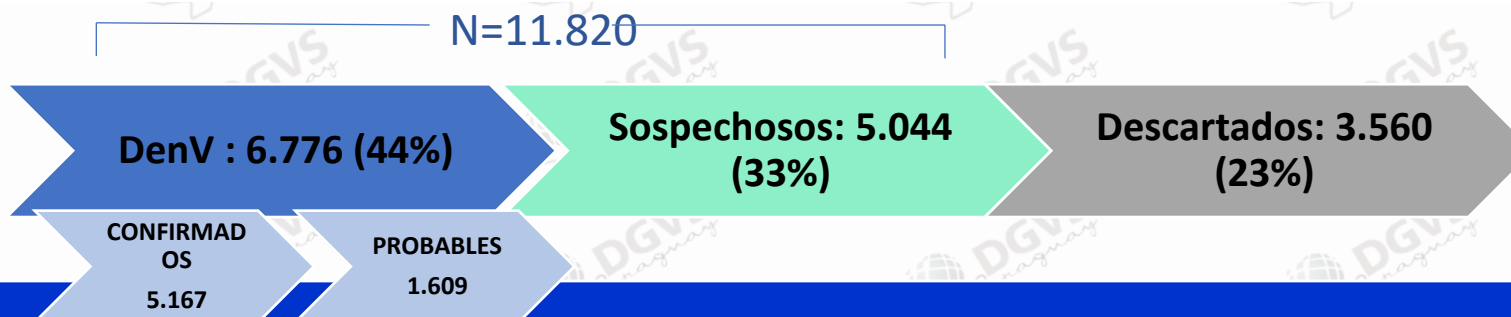


# DENGUE

Hospitalizados según clasificación. Confirmados y Probables por Dengue y Sospechosos.  
SE 38/2023 a la SE 14/2024. Paraguay. Año 2024



Hospitalizados Notificados  
(SE 38/23 a la SE 14\*/24):  
**15.380**



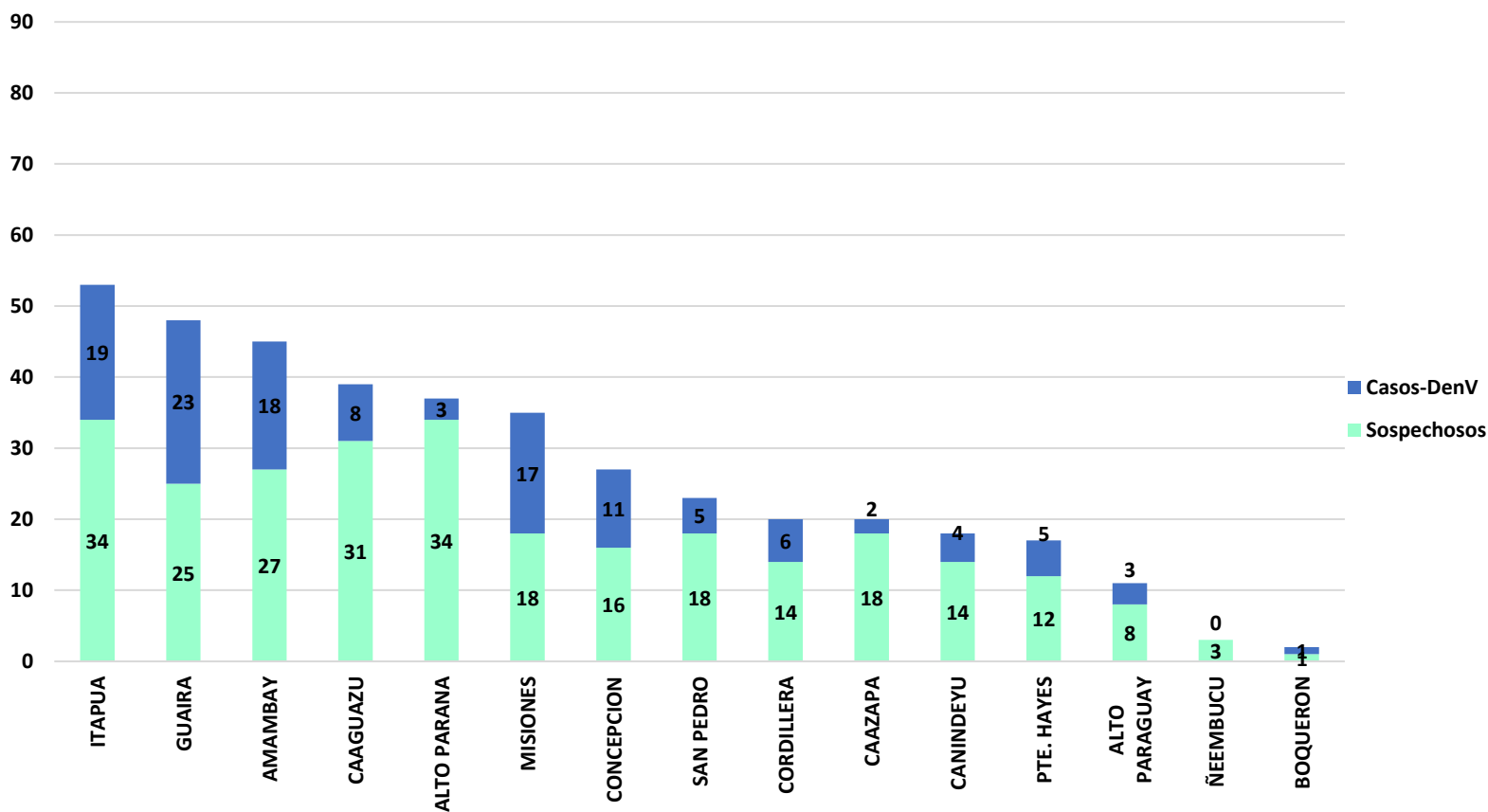
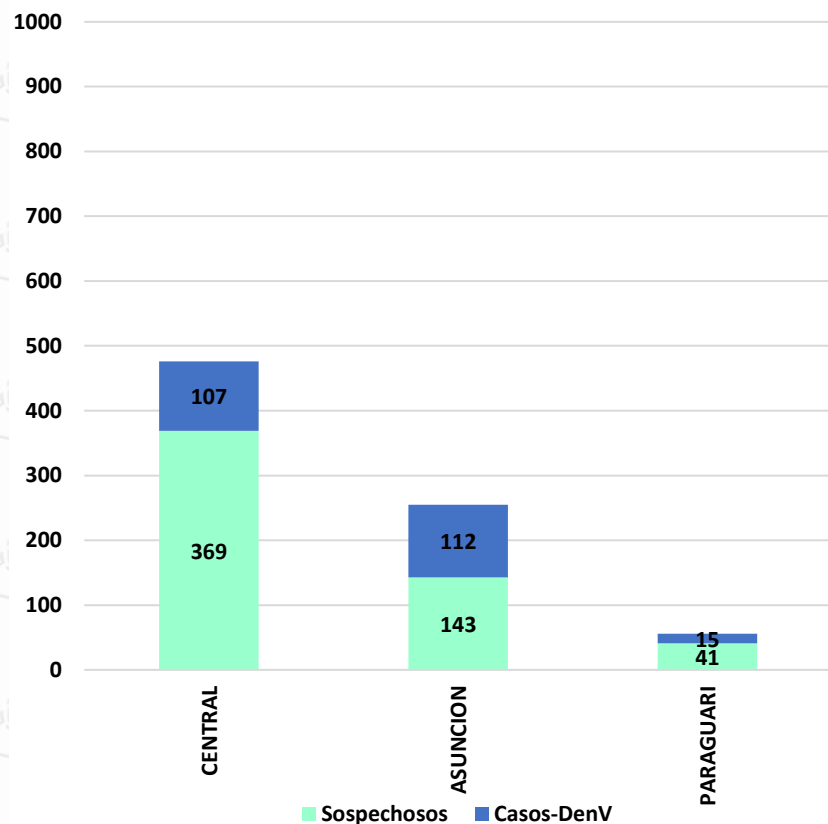
# DENGUE

## Vigilancia de Hospitalizados

Últimas 3 SE - SE 12 a la SE 14\*. Año 2024

Hospitalizados. Sospechosos y Casos de DenV.

Distribución por Departamento en el periodo de la SE 12 a la SE 14. Año 2024



El 61% (219/359) de los casos se registran en los departamentos de Central 30% (107/359) y Asunción 31% (112/359).

En el departamento Central los siguientes distritos suman el 36% : Lambaré (24) y Itauguá (14).

## CHIKUNGUNYA

**En las últimas 3 SE se registraron 3 casos de Chikungunya:** 2 casos correspondientes al sexo masculino y 1 al sexo femenino, correspondientes a los grupos etarios de 5 a 14 años, 20 a 39 años y 40 a 44 años, procedentes de **Alto Paraná, distrito de Minga Guazú, barrios Calle 14 Acaray (1), del depto. de Ñeembucú, distrito de Mayor Martín, barrio Centro (1) y del depto. de Guairá, distrito de Villarrica, barrio Tuyutimi (1)**

En las últimas 3 SE se registraron además 711 sospechas de la enfermedad y se han descartado otros 302.

# Vigilancia de la Mortalidad

## Dirección de Vigilancia y Respuesta a Emergencias en Salud

## Fallecidos Dengue - Datos desde la SE 38 - 2023 a la SE 14 - 2024

TOTAL  
NOTIFICADOS **926**

DESCARTADOS  
69% **639**

EN ESTUDIO  
15% **143**

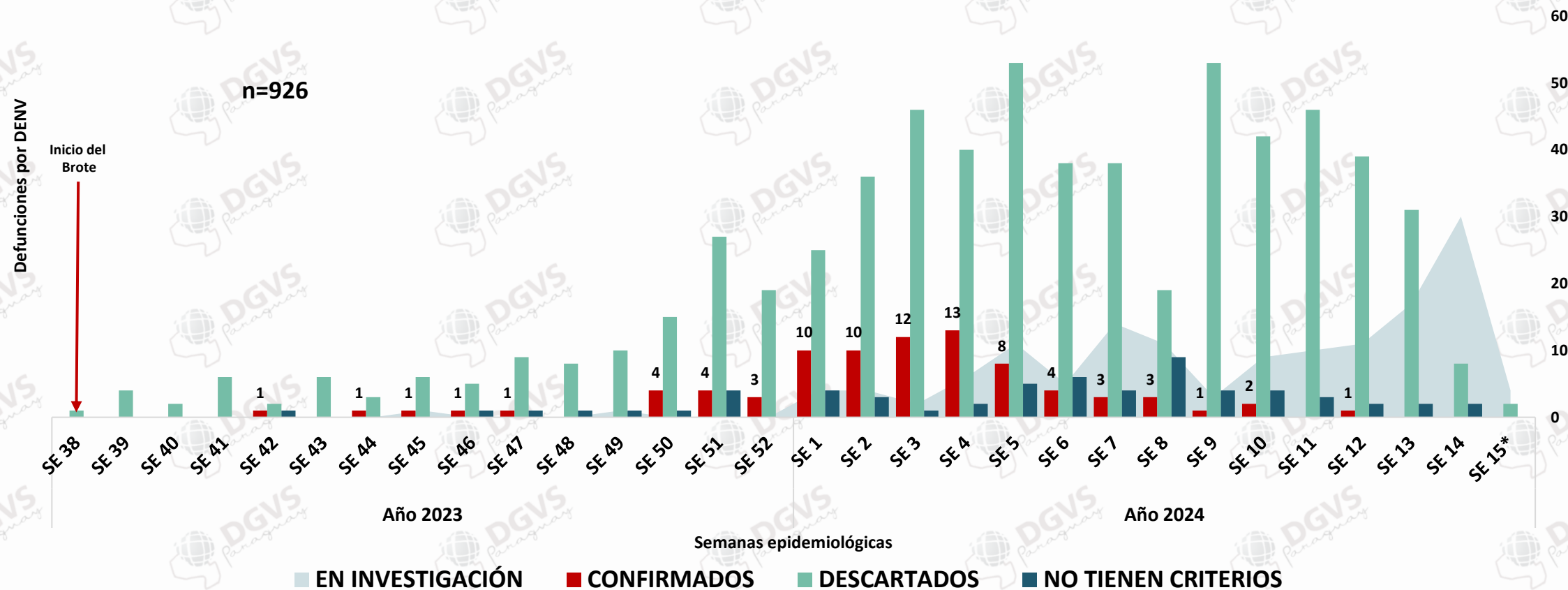
CONFIRMADOS  
9% **83**

Se agregan además 61 casos de fallecidos que **NO TIENEN CRITERIOS (7%)**

Los datos presentados se analizan en base a la fecha de defunción y son sujetos a modificación de acuerdo a la dinámica de los cierres de caso.

# Resumen fallecidos Dengue

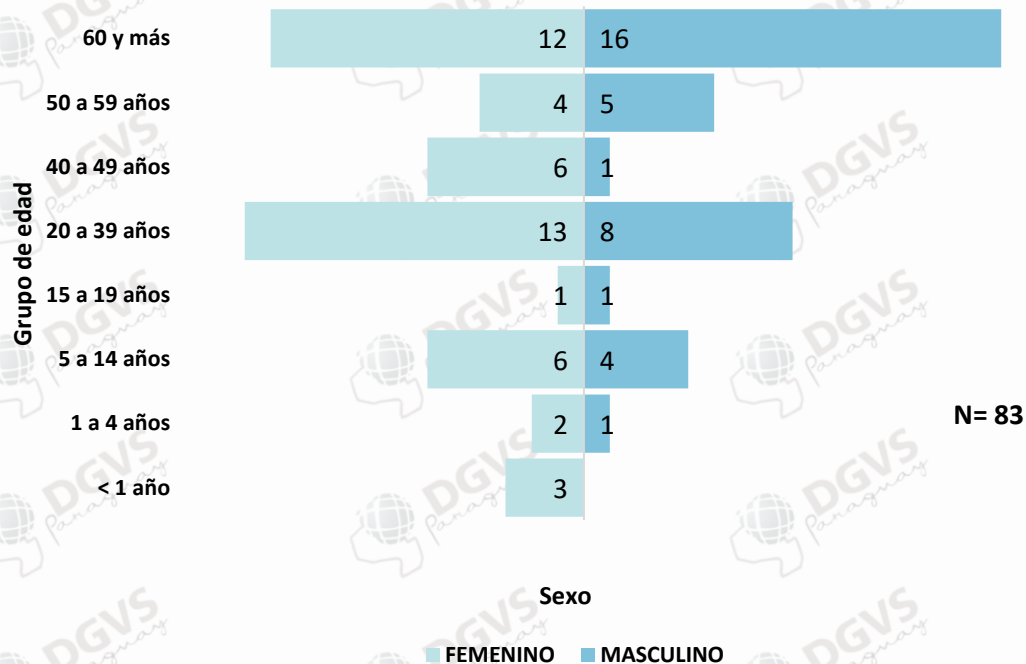
Defunciones confirmadas, descartadas, en investigación y sin criterios de cierre para Dengue según SE de defunción desde la SE 38 - 2023 a la SE 15\* - 2024. Paraguay 2024



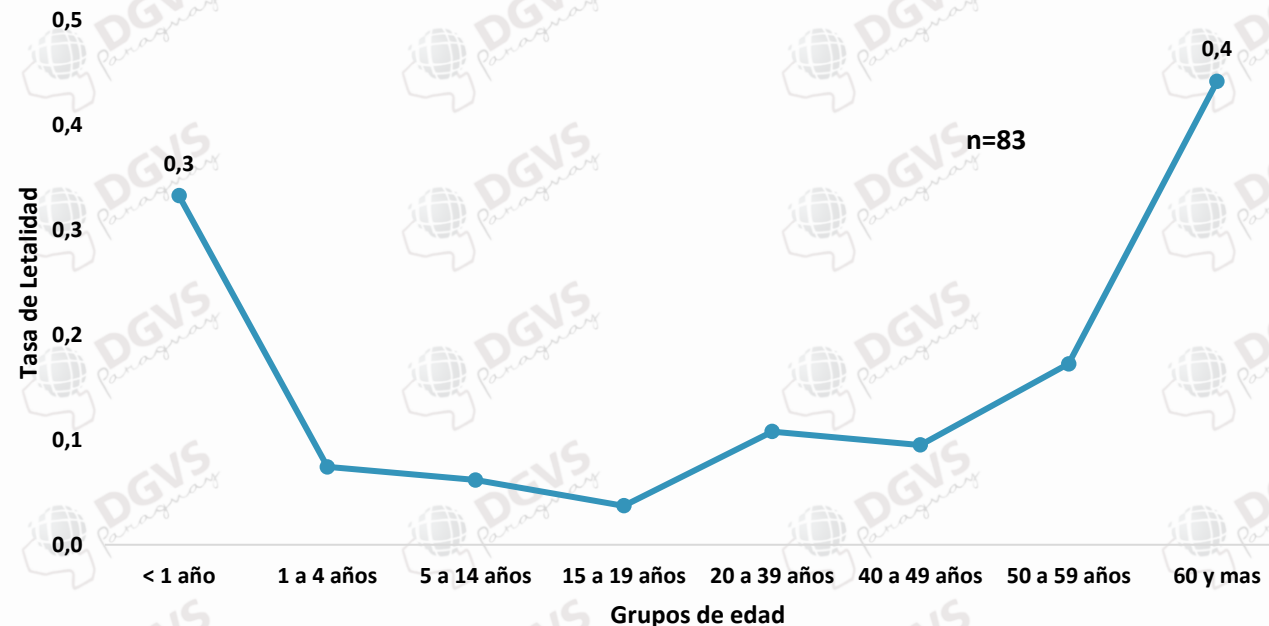
# Caracterización fallecidos Confirmados Dengue

SE 38 - 2023 a la SE 14 - 2024

Grupo de edad y sexo de fallecidos por DENV, desde la SE 38 - 2023 a la SE 14 - 2024. Paraguay



Tasa de Letalidad de DENV por Grupo de edad desde la SE 38 - 2023 a la SE 14 - 2024. Paraguay



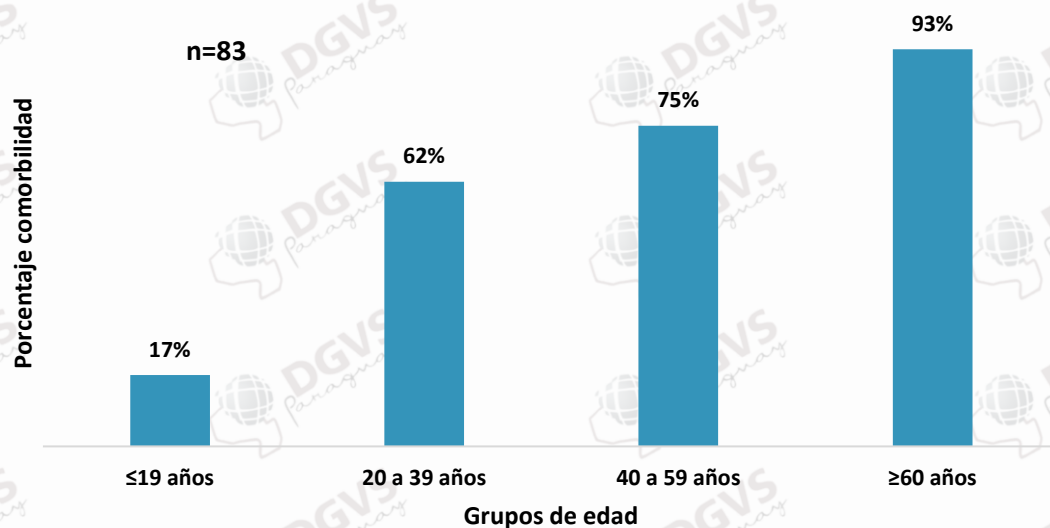
- ✓ El **grupo de edad** con mayor número de fallecidos es el de 60 y más años **34%**. Ligero predominio **sexo masculino**.
- ✓ La **tasa de letalidad global** es de **0,1%**.

- ✓ Se registran **18 fallecidos** menores de 19 años, predominio en la franja etaria de 5 a 14 años y del sexo femenino.

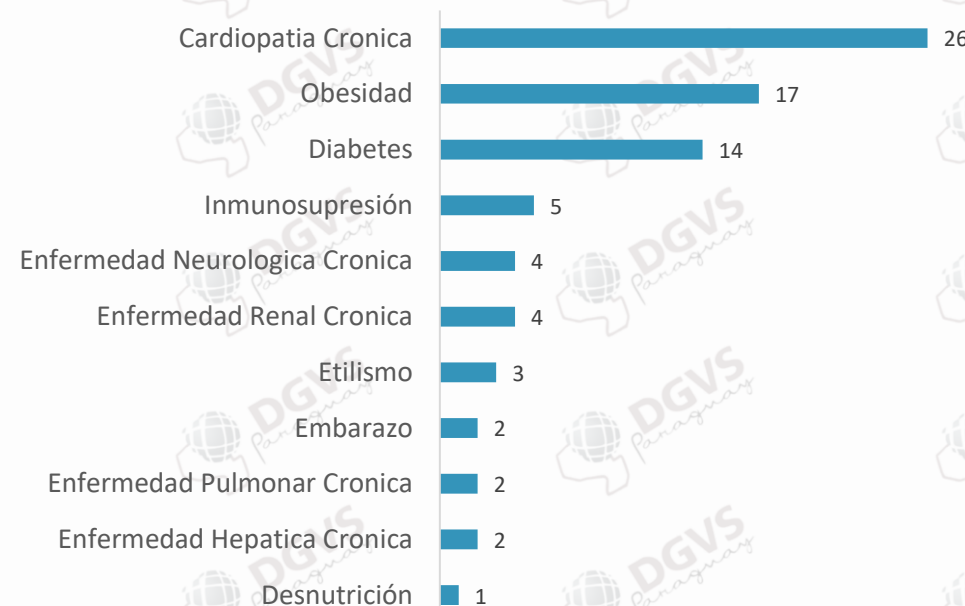
# Caracterización fallecidos Confirmados Dengue

SE 38 - 2023 a la SE 14 - 2024

Porcentaje de presencia de comorbilidades por grupo de edad en fallecidos confirmados por DENV, desde la SE 38 a la SE 14. Paraguay



Reporte de comorbilidades y factores de riesgo en fallecidos por DENV. Paraguay.



- ✓ El 65% de los fallecidos (54/83) presentan algún tipo de comorbilidad.
- ✓ La comorbilidad registrada más frecuente es la cardiopatía 48%.



# Material elaborado por equipos técnicos de:



# DIVET

Dirección de Vigilancia de Enfermedades Transmisibles  
DGVS - MSPBS



DIRECCIÓN DE VIGILANCIA Y RESPUESTA A EMERGENCIAS EN SALUD PÚBLICA



DIRECCIÓN DEL CENTRO NACIONAL DE INFORMACIÓN EPIDEMIOLÓGICA Y VIGILANCIA DE LA SALUD  
DGVS - MSPBS



Programa Nacional de Enfermedades Vectoriales



# ViMO

VIGILANCIA DE LA MORTALIDAD