

Sala de Situación

Arbovirosis

Dengue

Año 2024

Datos actualizados a SE 16 (20 de Abril)

Fecha de publicación: 26 de abril del 2024

DATOS ACUMULADOS A NIVEL PAÍS (SE 38/2023 a SE 16/2024)

CASOS NOTIFICADOS

292.374
100%

CONFIRMADOS

42.205
14%

PROBABLES

26.963
9%

SOSPECHOSOS

223.206
76%

DSA + DG

5.492
8%

INCIDENCIA ACUMULADA

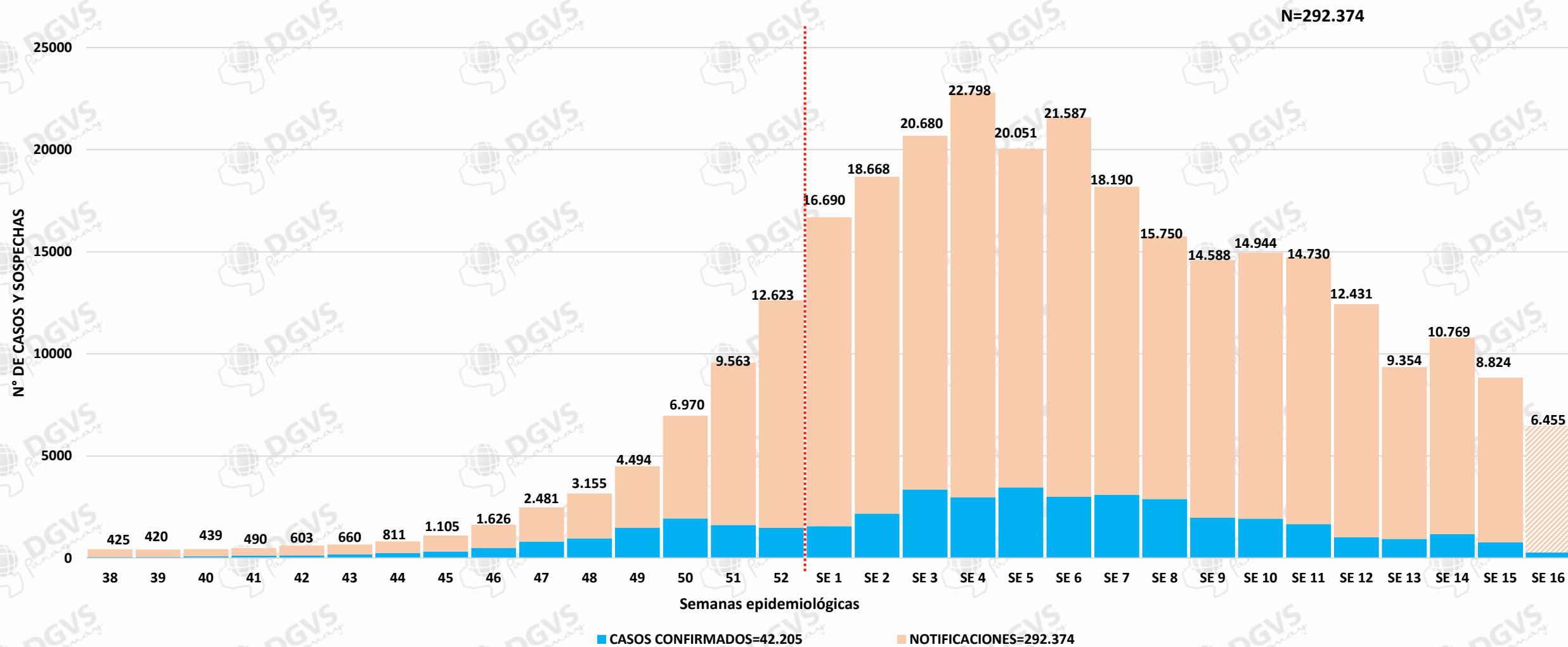
3.818
casos/100 mil hab

DENGUE – ÚLTIMAS TRES SEMANAS (SE 14, 15 y 16/2024)

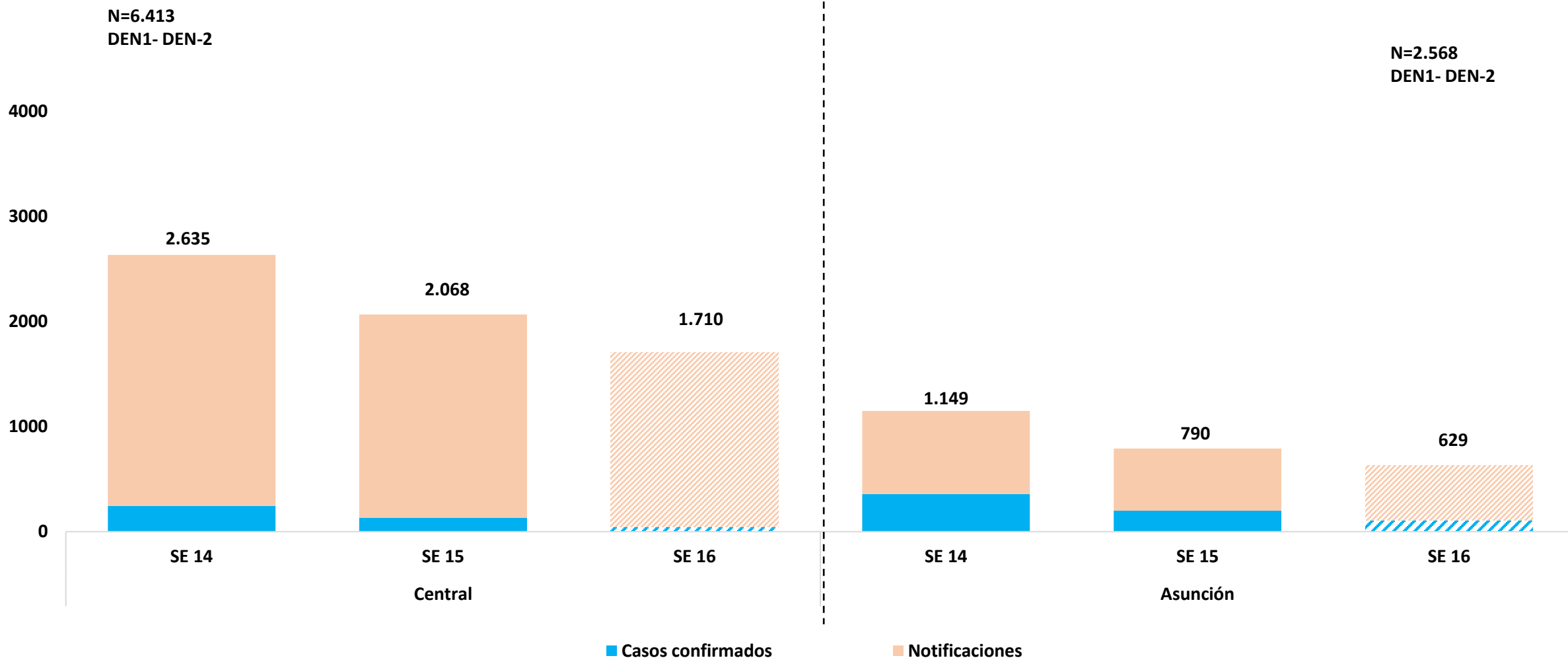
CIERRES DE CASOS	SE 14	SE 15	SE 16	ÚLTIMAS TRES SE	%
NOTIFICACIONES	10.769	8.824	6.455	26.048	100%
CONFIRMADO	1169	751	284	2.204	8%
PROBABLE	1.488	967	353	2.808	11%
SOSPECHOSO	8.112	7.106	5.818	21.036	81%

DENGUE

NOTIFICACIONES Y CASOS CONFIRMADOS DE DENGUE A NIVEL PAIS – SE 38/2023 A SE 16/2024



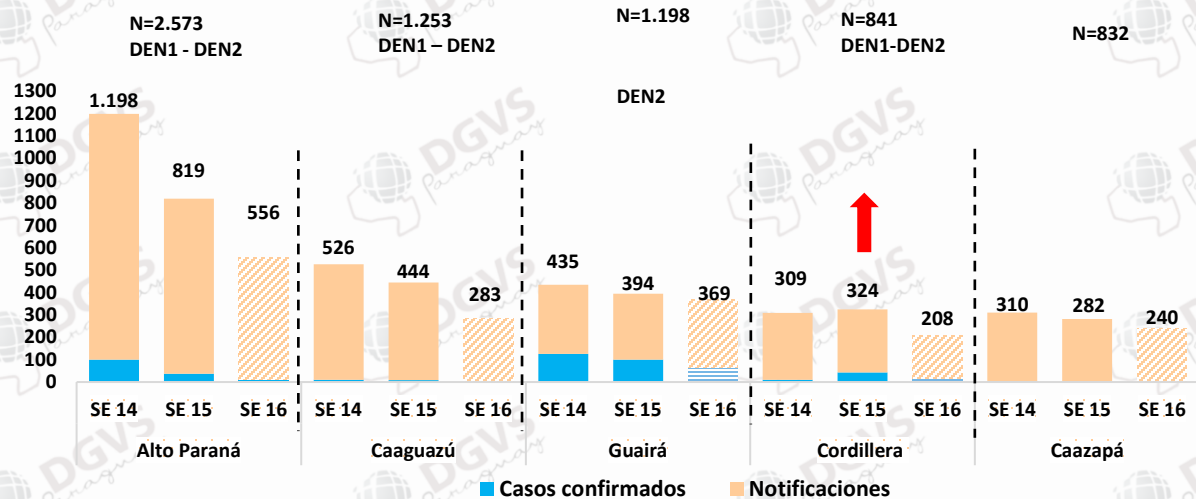
NOTIFICACIONES POR EJES – ULTIMAS 3 SEMANAS (SE 14 A SE 16/2024) EJE METROPOLITANO



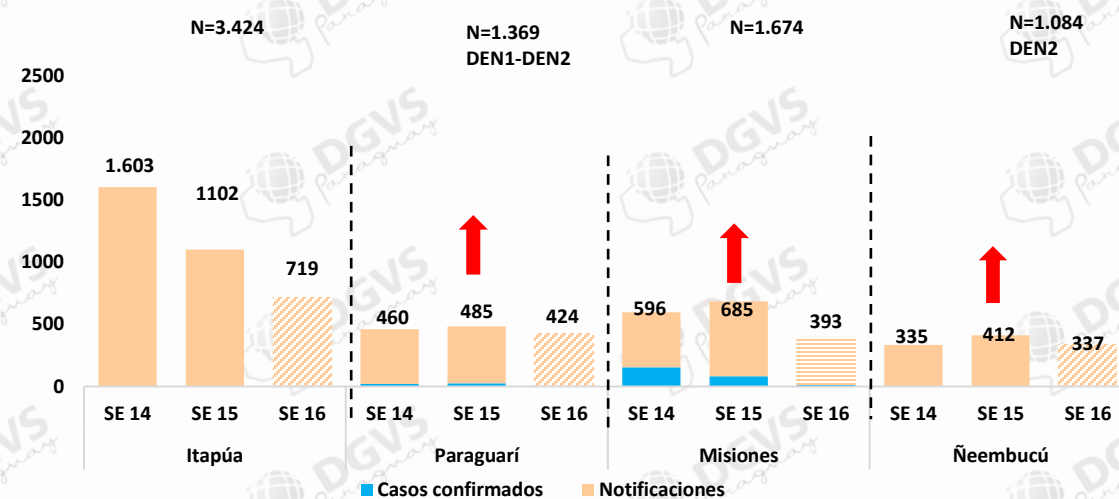
DENGUE

NOTIFICACIONES POR EJES – ULTIMAS 3 SEMANAS (SE 14 A SE 16/2024)

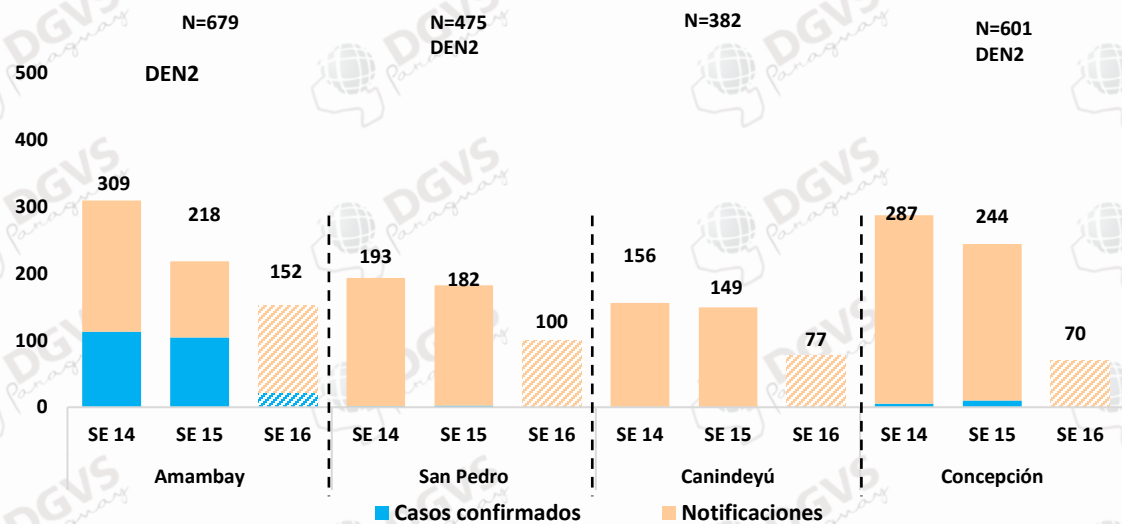
EJE CENTRO-ESTE



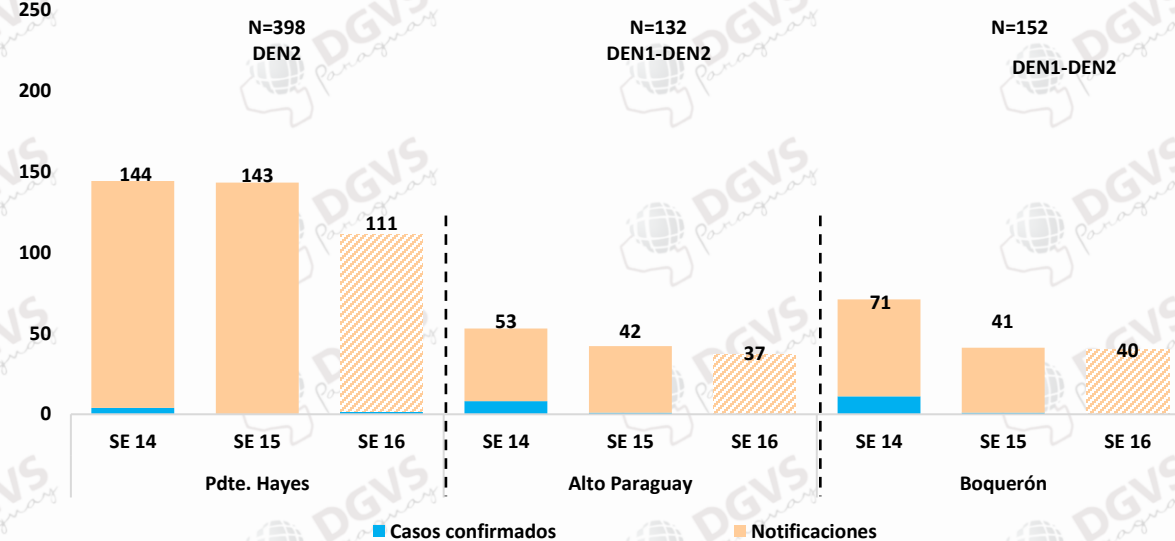
EJE SUR



EJE NORTE

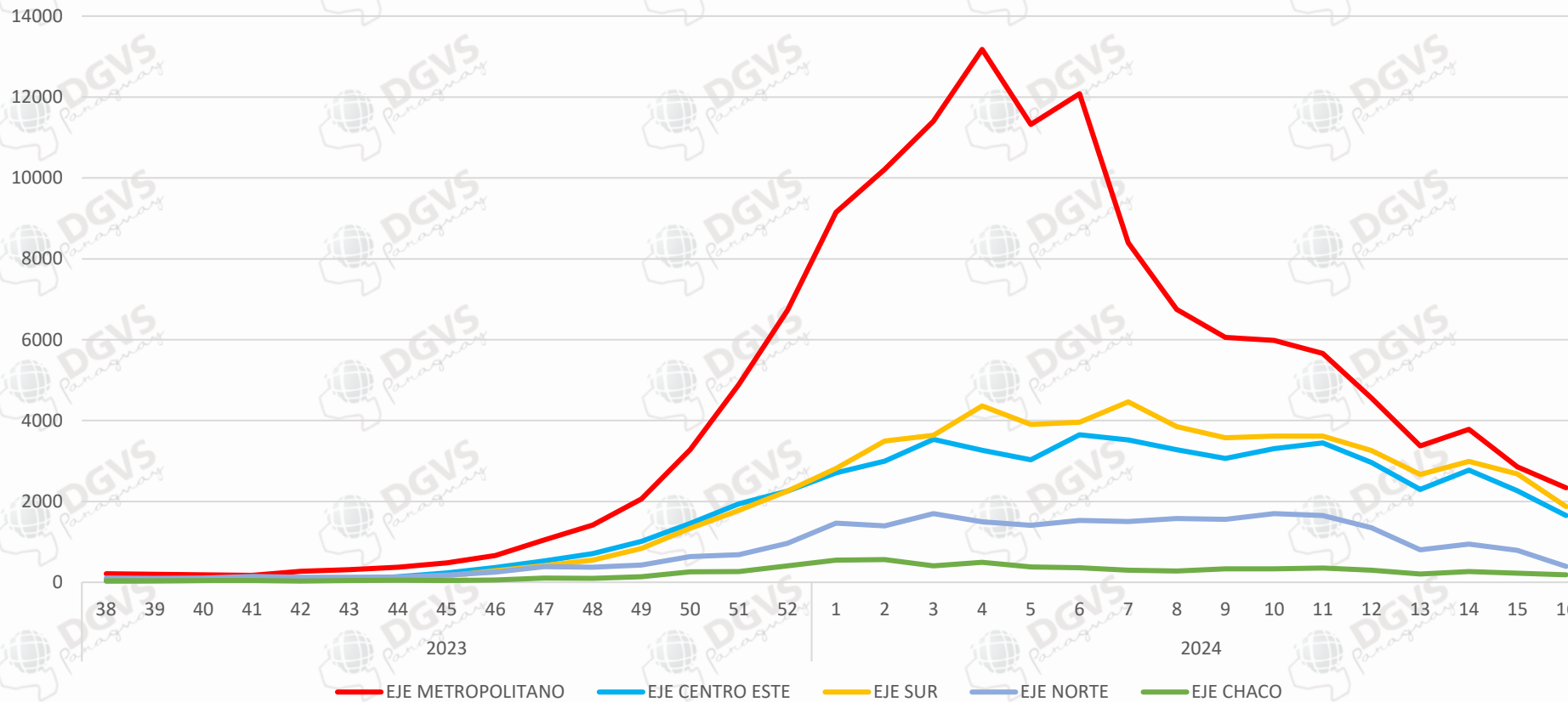


EJE CHACO



DENGUE

Notificaciones de dengue, por semana epidemiológica, por ejes – Paraguay SE 38/2023 a SE 16/2024



REGIONES

Central	100.076
Asunción	39.333
EJE METROPOLITANO	139.409
Alto Paraná	13.740
Caaguazú	16.455
Guaira	10.435
Cordillera	11.236
Caazapá	4.879
EJE CENTRO-ESTE	56.745
Concepción	4.747
Amambay	4.026
San Pedro	11.640
Canindeyú	5.626
EJE NORTE	26.039
Itapúa	39.761
Ñeembucú	4.633
Paraguarí	12.895
Misiones	5.641
EJE SUR	62.930
Presidente Hayes	5.540
Boquerón	937
Alto Paraguay	774
EJE CHACO	7.251
TOTAL PAIS	292.374

**VARIACIÓN PORCENTUAL DE DATOS ACUMULADOS (CASOS MÁS SOSPECHAS) POR SE,
SEGÚN DEPARTAMENTO.**

DEPARTAMENTOS	SE 14	SE 15	%PORCENTUAL
CENTRAL	2.635	2.068	-22%
ITAPUA	1.603	1.102	-31%
ALTO PARANA	1.198	819	-32%
ASUNCION	1.149	790	-31%
MISIONES	596	685	15%
CAAGUAZU	526	444	-16%
PARAGUARI	460	485	5%
GUAIRA	435	394	-9%
ÑEEMBUCU	335	412	23%
CORDILLERA	309	324	5%
CAAZAPA	310	282	-9%
CONCEPCION	287	244	-15%
AMAMBAY	309	218	-29%
SAN PEDRO	193	182	-6%
CANINDEYU	156	149	-4%
PTE. HAYES	144	143	-1%
BOQUERON	71	41	-42%
ALTO PARAGUAY	53	42	-21%
TOTAL	10.769	8.824	-18%

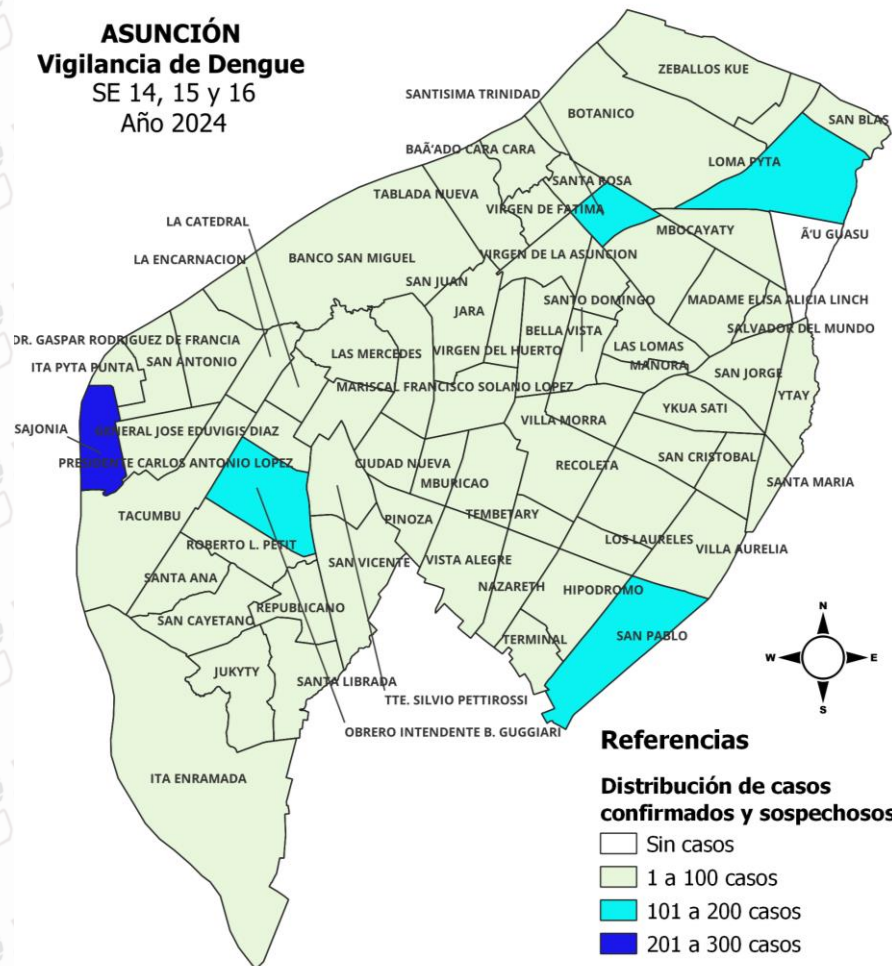
 (-)Disminución

 (+)Incremento

DENGUE

ASUNCIÓN – BARRIOS MAS AFECTADOS ÚLTIMAS TRES SEMANAS

ASUNCIÓN
Vigilancia de Dengue
 SE 14, 15 y 16
 Año 2024



Referencias
Distribución de casos confirmados y sospechosos

- Sin casos
- 1 a 100 casos
- 101 a 200 casos
- 201 a 300 casos



MINISTERIO DE
SALUD PÚBLICA Y BIENESTAR SOCIAL
 PARAGUAY



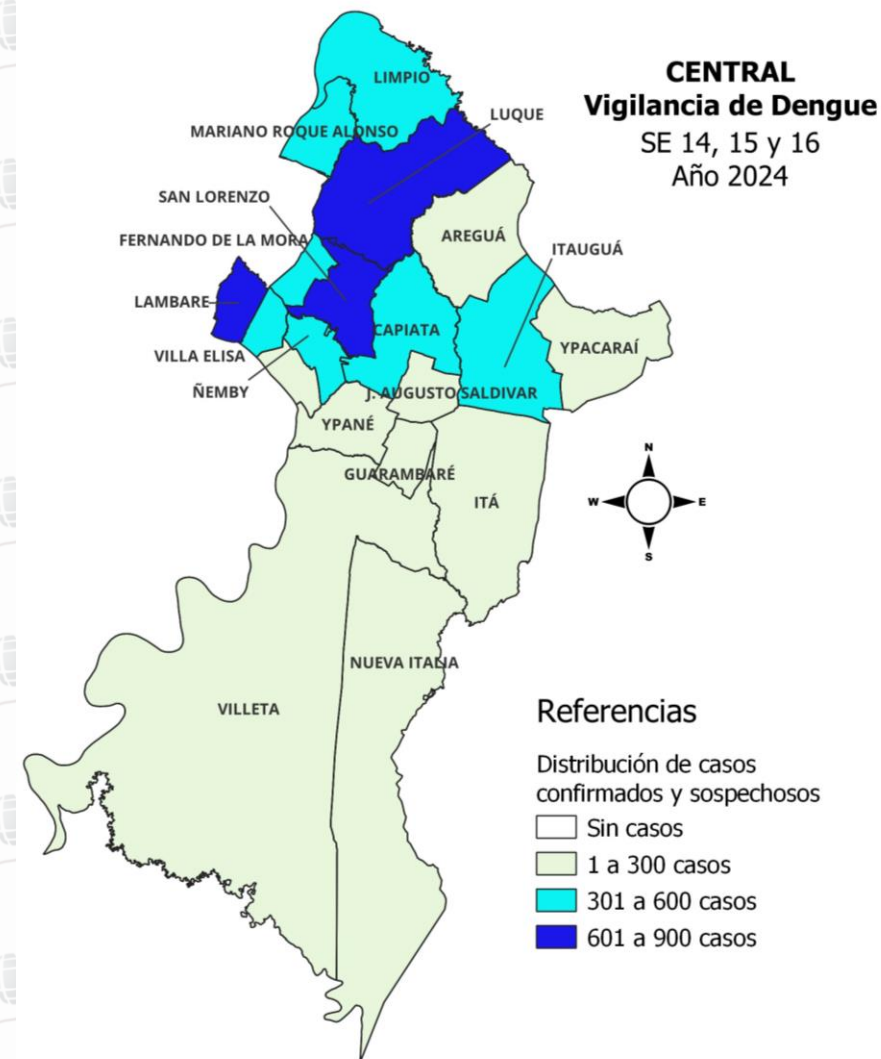
BARRIOS DE ASUNCIÓN	CONFIRMADO	PROBABLE	SOSPECHOSO	TOTAL
SAJONIA	117	30	135	282
OBRERO	71	10	117	198
SAN PABLO	9	38	128	175
LOMA PYTA	6	0	131	137
SANTISIMA TRINIDAD	18	9	81	108
JARA	25	7	43	75
RICARDO BRUGADA	14	8	52	74
SAN VICENTE	15	10	43	68
TACUMBU	22	7	36	65
ZEBALLOS CUE	3	3	51	57
BOTANICO	3	6	45	54
CIUDAD NUEVA	8	9	30	47
VISTA ALEGRE	10	4	29	43
BANCO SAN MIGUEL	8	2	33	43
REPUBLICANO	10	1	30	41
JUKYTY	12	0	28	40
BELLA VISTA	8	3	28	39
SAN ROQUE	13	6	20	39
VILLA AURELIA	8	9	22	39
NAZARETH	8	5	25	38
ITA ENRAMADA	3	3	29	35
LA ENCARNACION	12	2	20	34
MBURUCUYA	8	3	22	33
PINOZA	6	1	22	29
LUIS ALBERTO DE HERRERA	6	6	16	28
MBOCAYATY	3	1	24	28
LAS MERCEDES	7	4	16	27
GRAL B. CABALLERO	7	5	14	26
ROBERTO L. PETIT	4	3	18	25
RECOLETA	7	2	15	24
LOS LAURELES	6	3	14	23
MCAL JOSE F. ESTIGARRIBIA	9	4	9	22
VILLA MORRA	9	3	10	22
TTE. SILVIO PETTIROSSI	7	0	15	22
SAN JORGE	7	3	12	22
MBURICAO	9	3	9	21
SAN CAYETANO	7	0	13	20
SANTA MARIA	0	2	18	20
OTROS BARRIOS Y SD	159	52	234	445
TOTAL	664	267	1.637	2.568

DENGUE

CENTRAL – DISTRITOS MAS AFECTADOS ÚLTIMAS TRES SEMANAS

CENTRAL	CONFIRMADO	PROBABLE	SOSPECHOSO	TOTAL
SAN LORENZO	70	87	615	772
LUQUE	44	39	579	662
LAMBARE	52	59	492	603
ITAUGUA	42	32	481	555
FERNANDO DE LA MORA	49	61	367	477
ÑEMBY	22	65	381	468
CAPIATA	34	32	366	432
MARIANO ROQUE ALONSO	19	60	351	430
VILLA ELISA	37	24	321	382
LIMPIO	6	15	306	327
ITA	13	10	266	289
VILLETA	2	40	202	244
YPANE	5	29	144	178
AREGUA	3	16	120	139
NUEVA ITALIA	1	25	105	131
SAN ANTONIO	4	17	108	129
J AUGUSTO SALDIVAR	6	6	81	93
GUARAMBARE	5	4	48	57
YPACARAI	7	1	37	45
TOTAL	421	622	5.370	6.413

El 69% de las notificaciones son reportadas por: San Lorenzo, Luque, Lambaré, Itauguá, Fernando de la Mora, Ñemby, Capiatá y Mariano Roque Alonso.



DENGUE

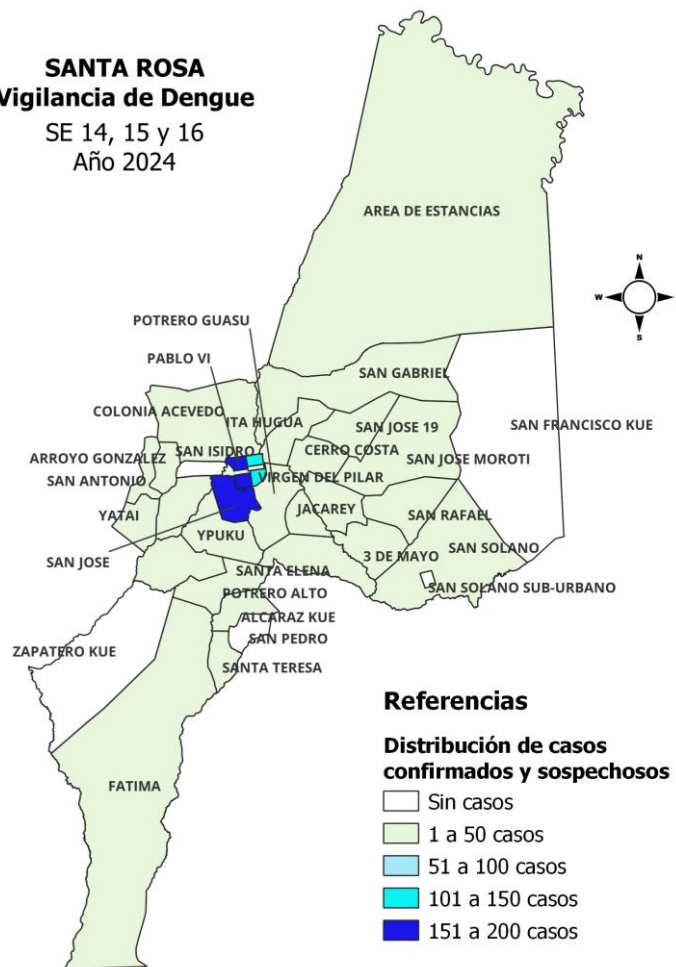
REGIONES CON AUMENTO DE NOTIFICACIONES EN LAS ULTIMAS 3 SEMANAS

MISIONES

DISTRITOS	NOTIF
SANTA ROSA	826
SAN JUAN BAUTISTA	404
SAN IGNACIO	199
SANTIAGO	61
AYOLAS	51
SAN PATRICIO	50
SANTA MARIA	43
SAN MIGUEL	22
VILLA FLORIDA	15
YABEBYRY	3
TOTAL	1.674

SANTA ROSA Vigilancia de Dengue

SE 14, 15 y 16
Año 2024



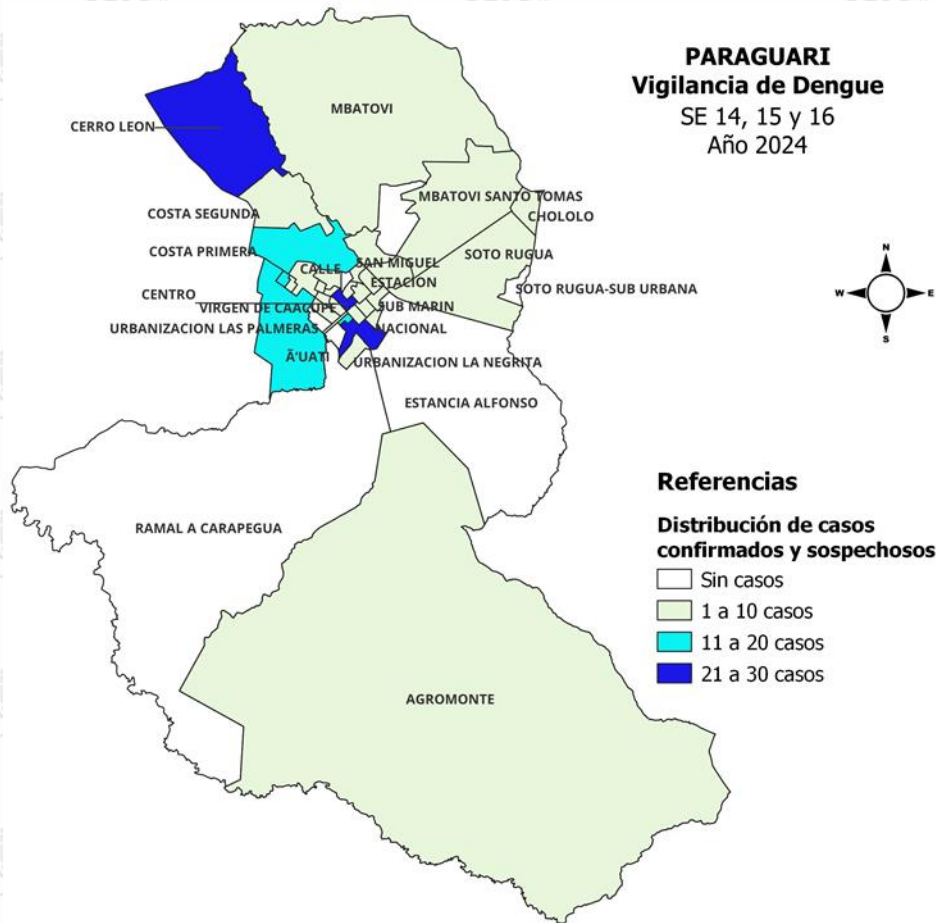
BARRIOS DE SANTA ROSA	NOTIF
SAN JOSE	180
PABLO VI	153
VIRGEN DEL PILAR	133
SAN ISIDRO	125
SAN MIGUEL	47
CRISTO REY	42
SAN FRANCISCO	20
CENTRO	12
CERRO COSTA	10
3 DE MAYO	10
COLONIA ACEVEDO	10
OTROS BARRIOS Y SD	84
TOTAL	826

BARRIOS DE SAN JUAN BAUTISTA	NOTIF
CENTRO	57
SANTA MARIA DE LOURDES	50
GENERAL DIAZ	31
OBRAERO	29
UNIVERSITARIO	22
CONCEPCIÓN	21
SAN MIGUEL	19
JATA'I	19
TAPE GUASU	14
SAN FRANCISCO	14
OTROS BARRIOS Y SD	128
TOTAL	404

REGIONES CON AUMENTO DE NOTIFICACIONES EN LAS ULTIMAS 3 SEMANAS

PARAGUARI

PARAGUARI Vigilancia de Dengue SE 14, 15 y 16 Año 2024



Referencias

Distribución de casos confirmados y sospechosos

- Sin casos
- 1 a 10 casos
- 11 a 20 casos
- 21 a 30 casos

DISTRITOS

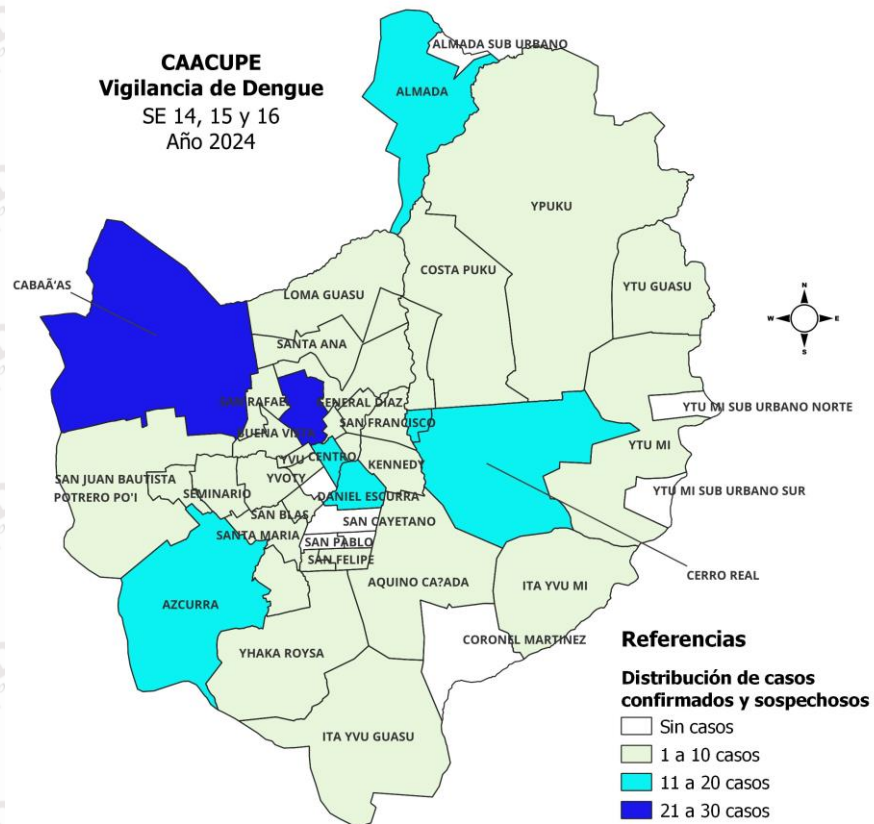
DISTRITOS	NOTIF
PARAGUARI	210
QUIINDY	152
YAGUARON	144
CARAPEGUA	142
CAAPUCU	123
YBYCUI	89
LA COLMENA	87
ACAHAY	79
MBUYAPEY	77
SAPUCAI	75
QUYQUYHO	44
PIRAYU	33
YVYTIMI	27
ESCOBAR	26
TEBICUARY-MI	23
SAN ROQUE GONZALEZ	21
GENERAL BERNARDINO CABALLERO	17
TOTAL	1.369

BARRIOS DE PARAGUARI

BARRIOS DE PARAGUARI	NOTIF
SAN FRANCISCO	30
CENTRO	25
CERRO LEON	22
ÑUATI	20
ALBORADA	14
COSTA PRIMERA	13
OTROS BARRIOS Y SD	86
TOTAL	210

REGIONES CON AUMENTO DE NOTIFICACIONES EN LAS ULTIMAS 3 SEMANAS

CORDILLERA



DISTRITOS	NOTIF
CAACUPE	235
PIRIBEBUY	89
EUSEBIO AYALA	83
VALENZUELA	55
ISLA PUCU	45
CARAGUATAY	38
SAN BERNARDINO	36
ATYRA	35
TOBATI	34
MBOCAYATY DEL YHAGUY	31
ARROYOS Y ESTEROS	30
EMBOSCADA	23
ALTOS	23
PRIMERO DE MARZO	19
ITACURUBI DE LA CORDILLERA	17
SAN JOSE OBRERO	14
LOMA GRANDE	13
SANTA ELENA	13
NUEVA COLOMBIA	7
JUAN DE MENA	1
TOTAL	841

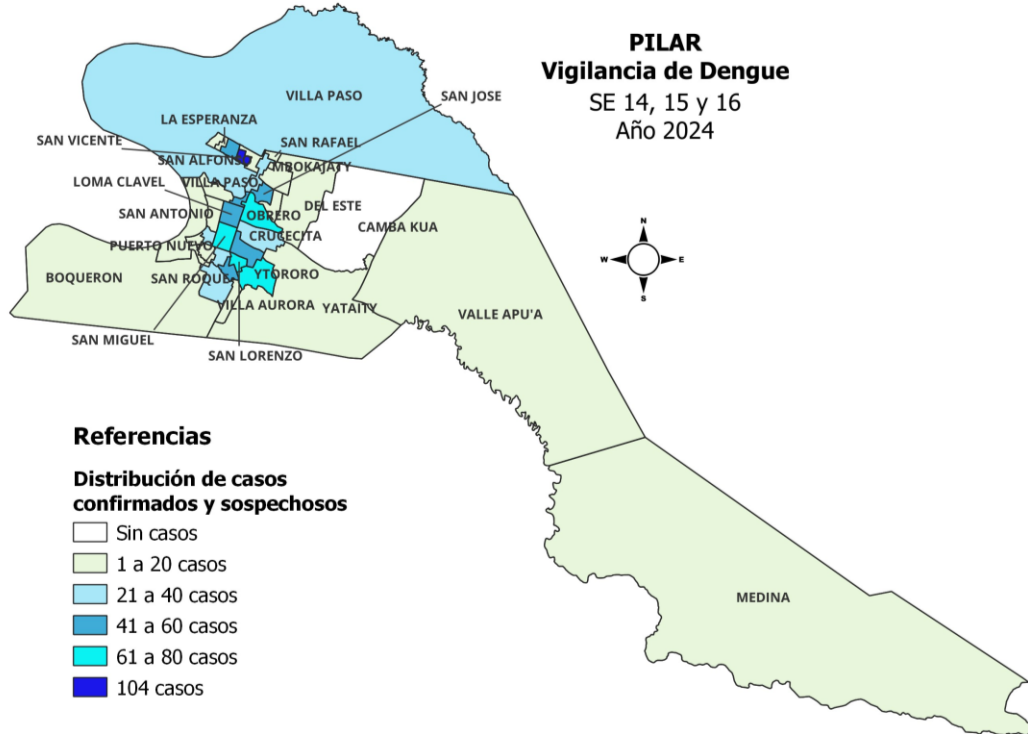
BARRIOS DE CAACUPE	NOTIF
CABAÑAS	27
LOMA	24
AZCURRA	16
CERRO REAL	16
ALMADA	13
CENTRO	12
DANIEL ESCURRA	11
KENNEDY	10
SAN MIGUEL	9
COSTA PUKU	9
POTRERO POI	9
SAN BLAS	8
BUENA VISTA	7
LOMA GUASU	7
SAN FRANCISCO	5
YTU MI	5
SAN RAFAEL	5
OTROS BARRIOS Y SD	42
TOTAL	235

DENGUE

REGIONES CON AUMENTO DE NOTIFICACIONES EN LAS ULTIMAS 3 SEMANAS

ÑEEMBUCU

PILAR Vigilancia de Dengue SE 14, 15 y 16 Año 2024



Referencias

Distribución de casos confirmados y sospechosos

- Sin casos
- 1 a 20 casos
- 21 a 40 casos
- 41 a 60 casos
- 61 a 80 casos
- 104 casos

DISTRITOS	NOTIF
PILAR	992
ALBERDI	17
TACUARAS	11
SAN JUAN BAUTISTA DE ÑEEMBUCÚ	10
ISLA UMBU	9
MAYOR MARTINEZ	9
VILLA FRANCA	8
GENERAL DIAZ	7
GUASU CUA	5
PASO DE PATRIA	4
HUMAITA	3
LOS LAURELES	3
VILLA OLIVA	2
CERRITO	2
VILLALBIN	1
DESMOCHADOS	1
TOTAL	1.084

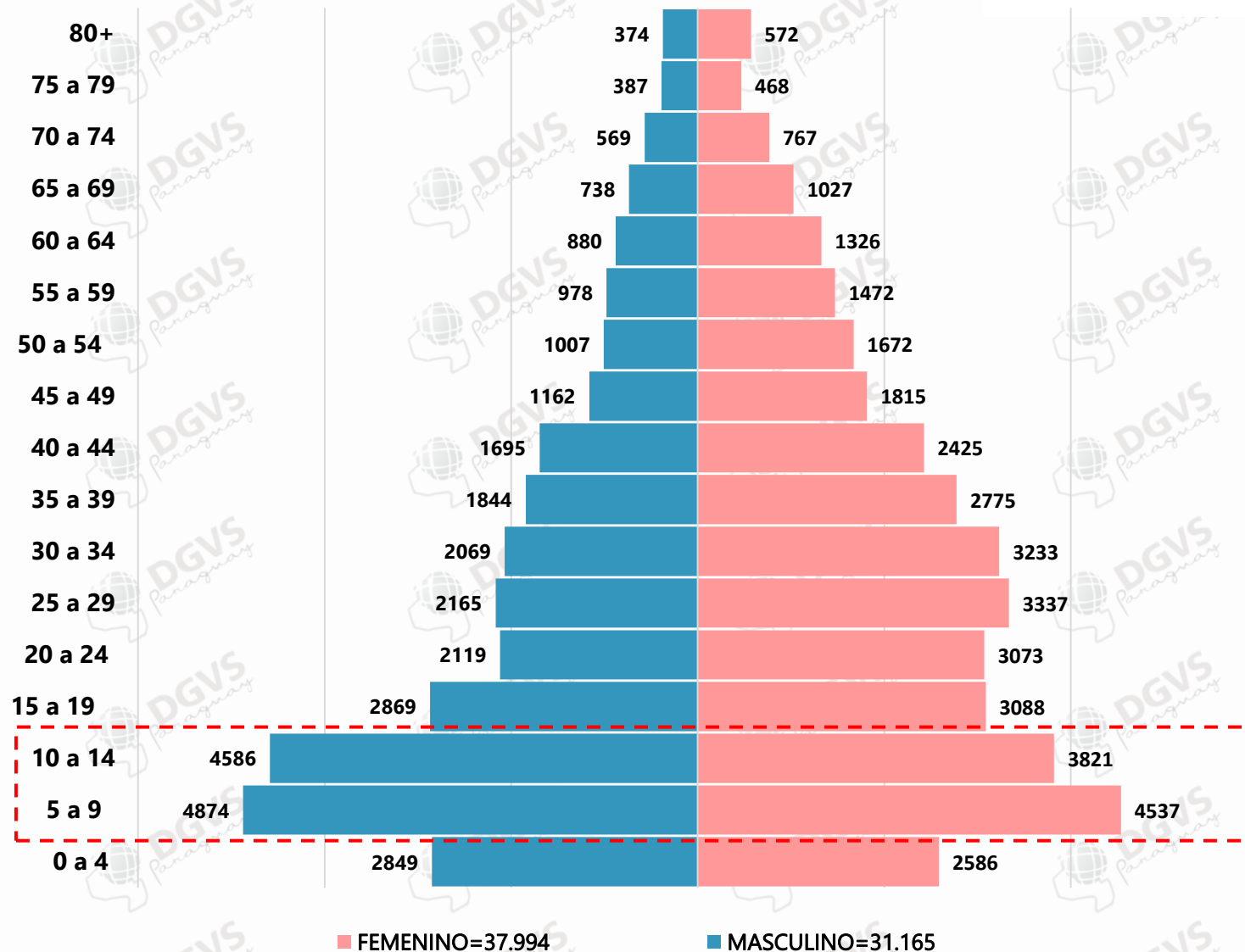
BARRIOS DE PILAR	NOTIF
SAN VICENTE	104
SAN LORENZO	74
OBROERO	71
SAN MIGUEL	62
YTORORO	62
SAN JOSE	56
SAN ROQUE	53
LOMA CLAVEL	50
JUAN PABLO II	43
12 DE OCTUBRE	42
8 DE DICIEMBRE	41
VILLA PARQUE	40
CRUCECITA	40
SAN FRANCISCO	25
VILLA PASO	24
COLINAS DE PILAR	23
GUARANI	19
SAN ANTONIO	18
MBOKAJATY	17
GENERAL DIAZ	15
SAN ALFONSO	14
PUERTO NUEVO	11
YATAITY	10
OTROS BARRIOS Y SD	78
TOTAL	992

DENGUE

CARACTERIZACIÓN DE CASOS DE DENGUE SEGÚN SEXO Y GRUPO DE EDAD. SE 38/2023 A 16/2024.



PARAGUAI
TESAI HA TEKO
PORAVE
MOTENONDEHA



- El grupo etario más afectado es el de 5 a 9 años con el 14%, seguido del 10 a 14 con el 12%.
- El 42% de los casos corresponde a la franja pediátrica.
- En cuanto al sexo, se observa una predominancia del sexo femenino en un 55%.
- Embarazadas: 629 notificaciones (334 casos y 295 sospechas).



45%



55%

DENGUE

DATOS ACUMULADOS SE 38/2023 a SE 16/2024



PARAGUAI
TESAI HA TEKOK
PORAVE
MOTENONDEHA

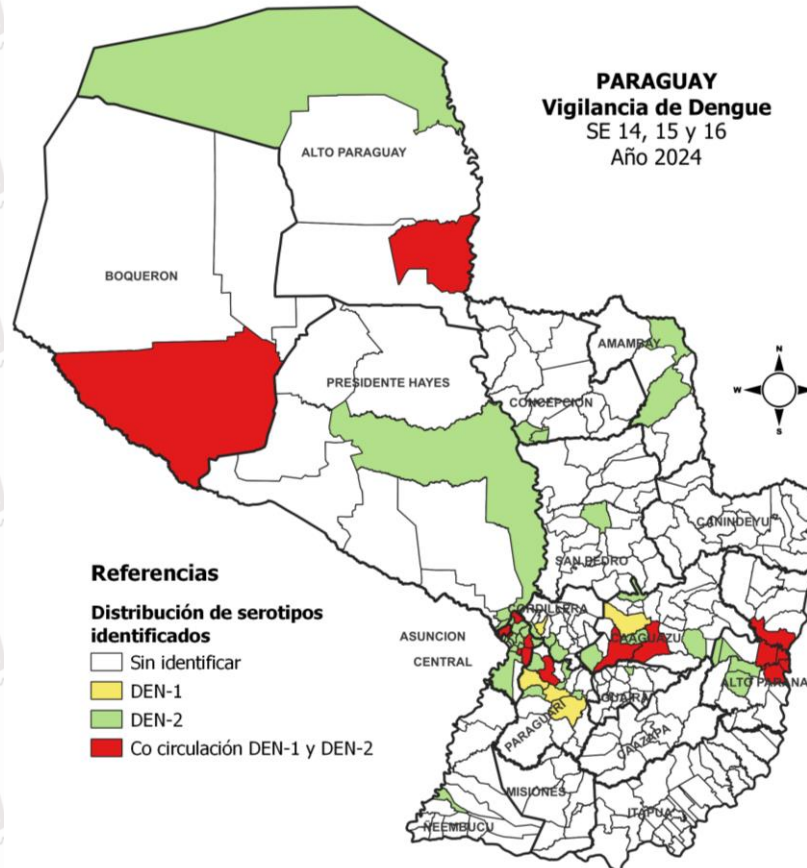


DEN-1	DEN-2	TOTAL
2.410	15.999	18.409

Del total de muestras procesadas en el año, el 87% corresponden a DEN-2.

El 44% de los casos confirmados cuentan con serotipificación.

DEPARTAMENTOS	DENGUE-1	DENGUE-2	TOTAL
CENTRAL	810	9.023	9.833
ASUNCION	142	2.022	2.164
PTE. HAYES	189	845	1.034
CAAGUAZU	203	815	1.018
PARAGUARI	80	869	949
ALTO PARANA	326	427	753
ÑEEMBUCU	90	646	736
SAN PEDRO	258	283	541
CORDILLERA	29	291	320
ITAPUA	57	238	295
CANINDEYU	113	115	228
GUAIRA	26	119	145
MISIONES	18	91	109
CONCEPCION	20	72	92
CAAZAPA	19	38	57
ALTO PARAGUAY	4	41	45
AMAMBAY	20	25	45
BOQUERON	6	39	45
TOTAL	2.410	15.999	18.409



CIRCULACIÓN DE SEROTIPOS DE DENGUE ÚLTIMAS 3 SEMANAS (SE 14 A SE 16 – 2024)

DEN-1	DEN-2	TOTAL
42	285	327

87% corresponde a DEN 2

REGIONES	SEROTIPOS
CONCEPCION	DEN2
SAN PEDRO	DEN2
CORDILLERA	DEN1 - DEN2
GUAIRA	DEN2
CAAGUAZU	DEN1 - DEN2
CAAZAPA	
ITAPUA	
MISIONES	
PARAGUARI	DEN1 - DEN2
ALTO PARANA	DEN1 - DEN2
CENTRAL	DEN1 - DEN2
ÑEEMBUCU	DEN2
AMAMBAY	DEN2
CANINDEYU	
PDTE HAYES	DEN2
BOQUERON	DEN1 - DEN2
ALTO PARAGUAY	DEN1 - DEN2
ASUNCION	DEN1 - DEN2

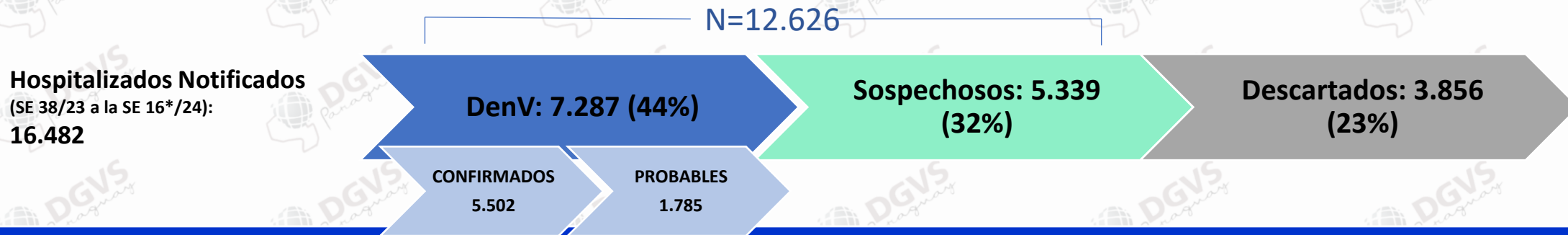
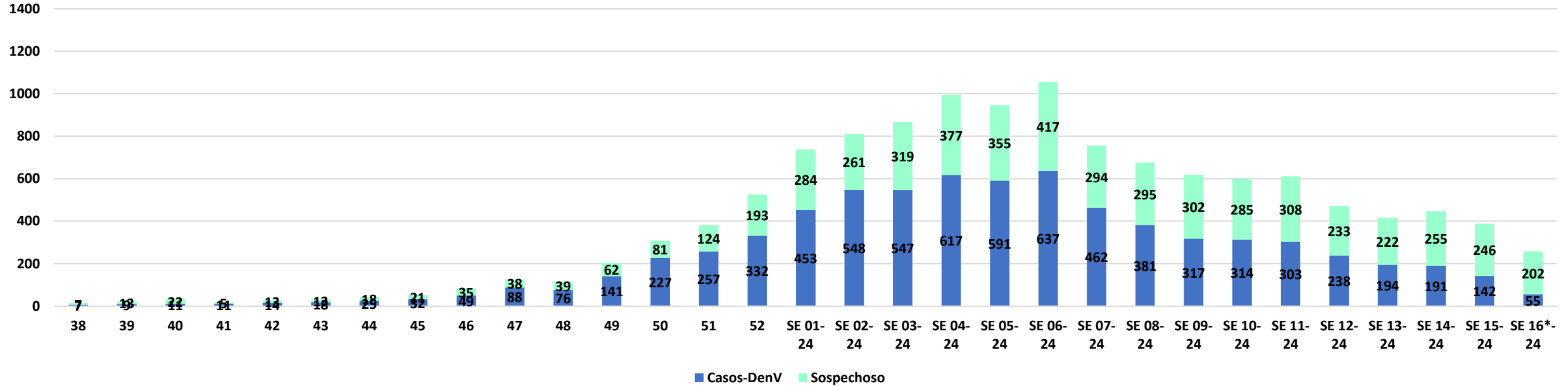
Vigilancia de hospitalizados.

Programa de Enfermedades Vectoriales

Dirección de Vigilancia de Enfermedades Transmisibles

DENGUE

Hospitalizados según clasificación. Confirmados y Probables por Dengue y Sospechosos. SE 38/2023 a la SE 16/2024. Paraguay. Año 2024



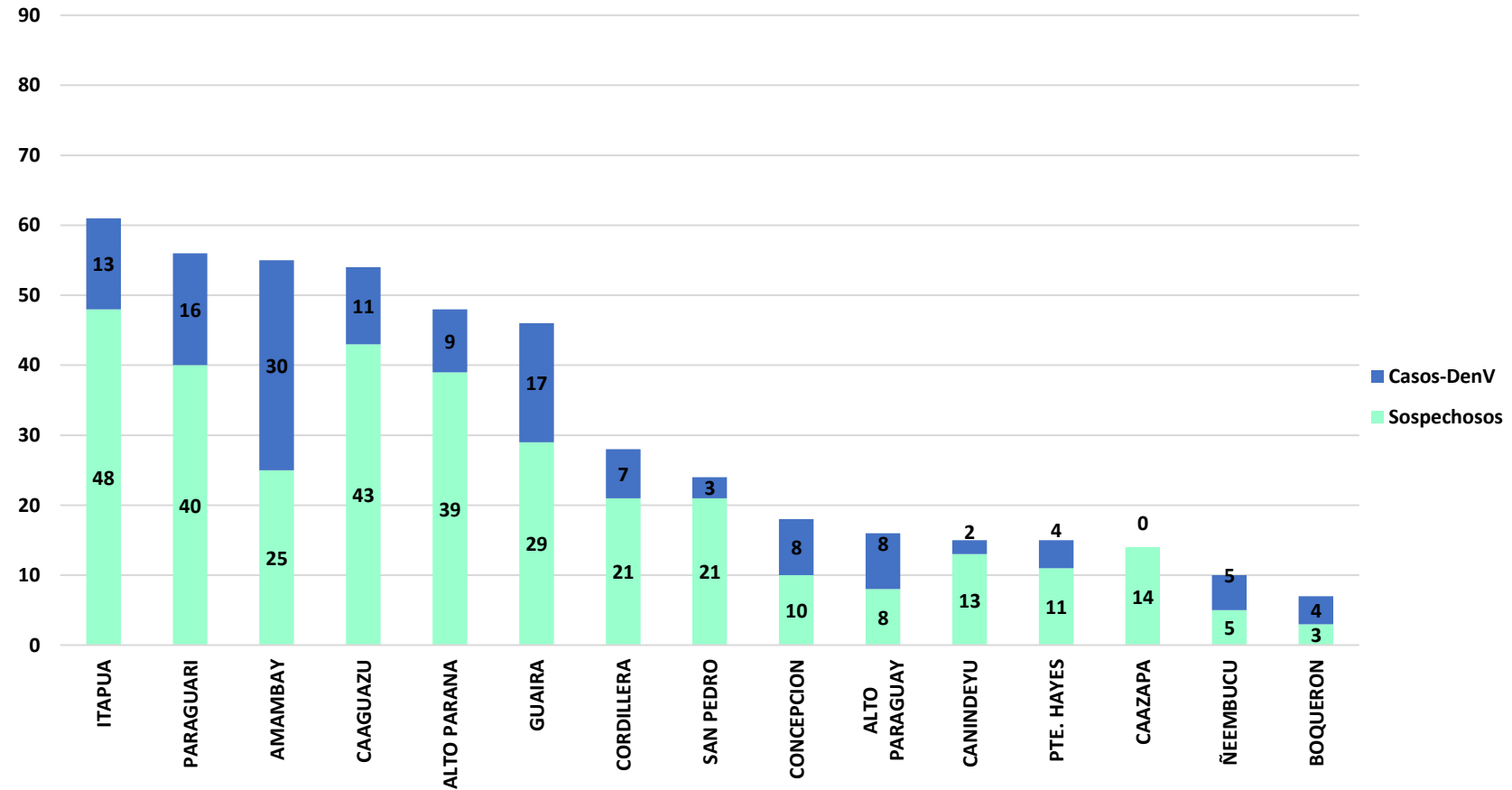
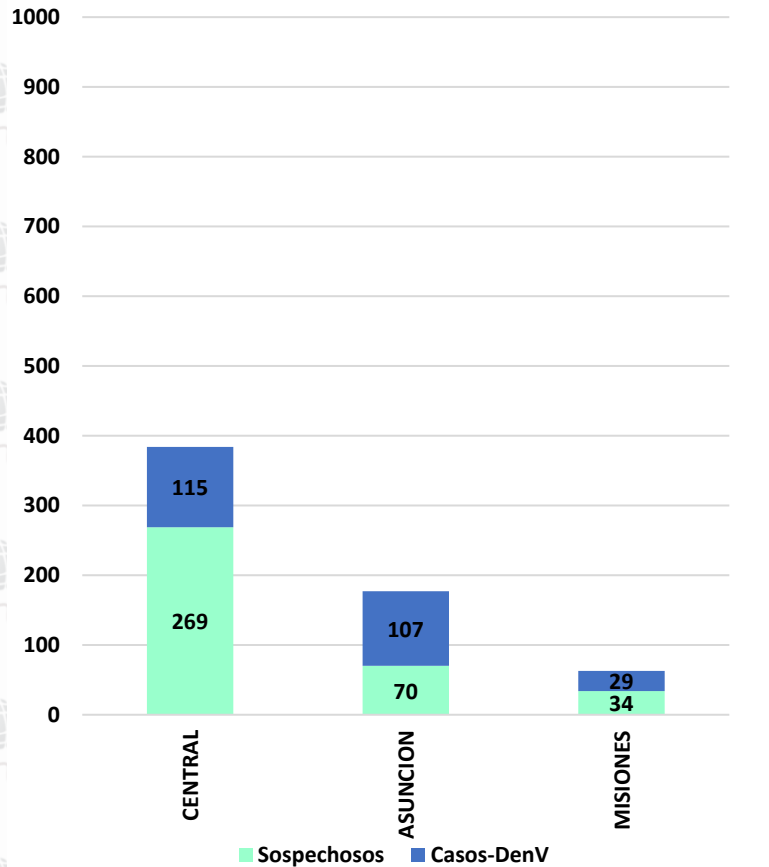
*Los datos están sujetos a modificaciones, según la dinámica de clasificación final.

DENGUE

Vigilancia de Hospitalizados

Últimas 3 SE - SE 14 a la SE 16*. Año 2024

Hospitalizados. Sospechosos y Casos de DenV.
Distribución por Departamento en el periodo de la SE 14 a la SE 16. Año 2024



El 57% (222/388) de los casos se registran en los departamentos de Central 30% (115/388) y Asunción 28% (107/388).

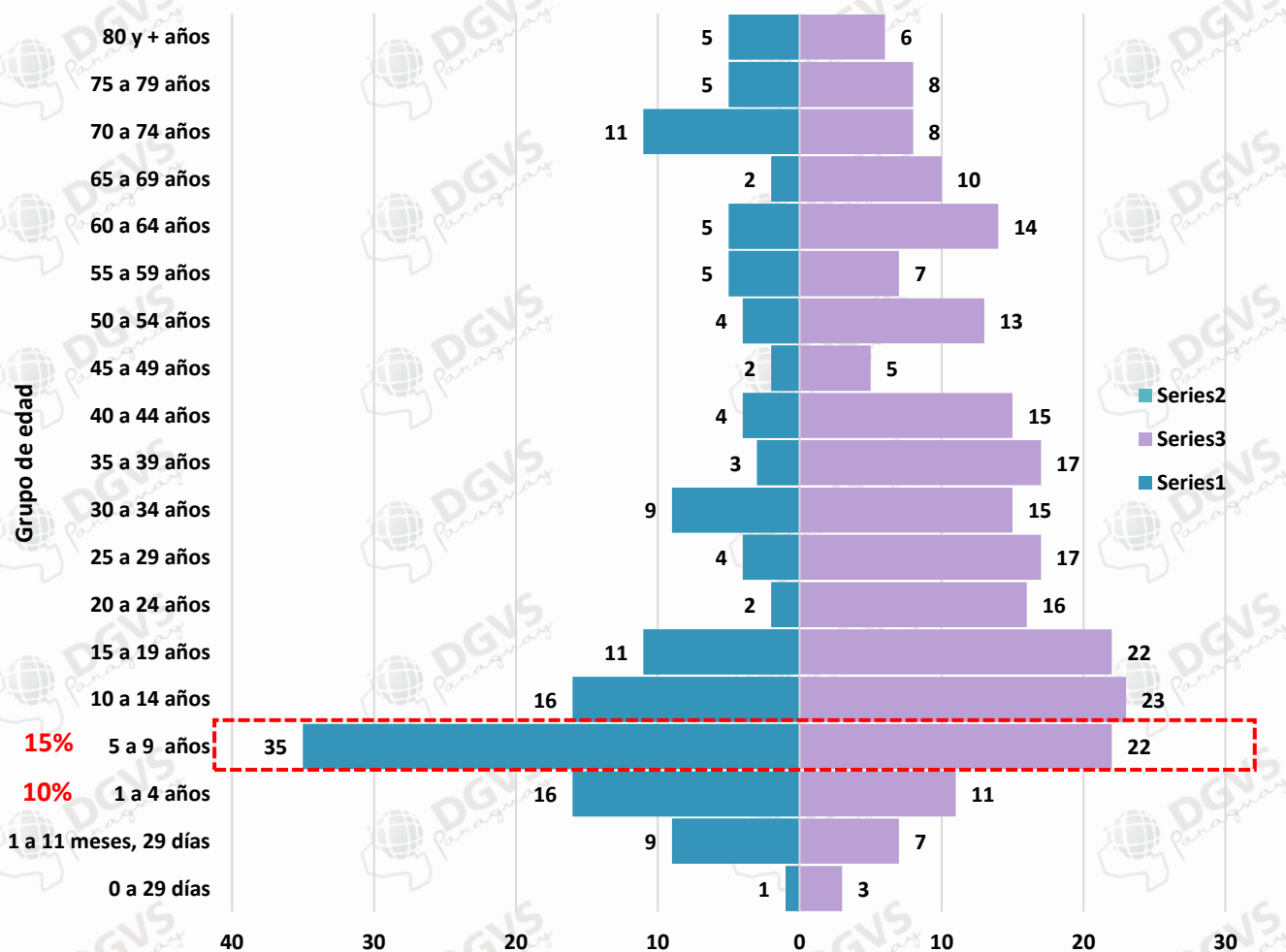
En el departamento Central los siguientes distritos suman el 55% : Lambaré (21), San Lorenzo (20), Itauguá (11) y Fdo. De la Mora (11).

El 16% de los hospitalizados corresponden al departamento de Misiones.

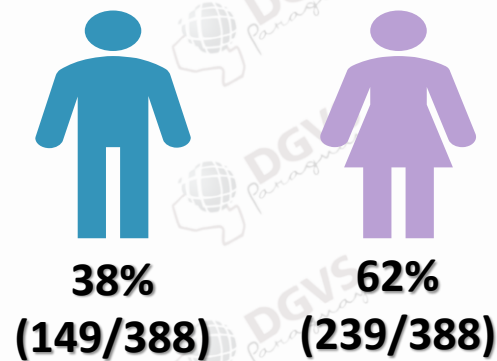
DENGUE

Vigilancia de Hospitalizados Últimas 3 SE - SE 14 a la SE 16*. Año 2024

Casos de Dengue. Hospitalizados según sexo y grupo de edad. SE 14 a SE 16*.
Paraguay. Año 2024



De los 388 casos de DenV hospitalizados el grupo de edad más afectado es de 5 a 9 años representando el 15% (57/388) seguido del grupo de 10 a 14 años con 10% (39/388).



*Los datos están sujetos a modificaciones, según la dinámica de clasificación final.

Vigilancia de la Mortalidad

Dirección de Vigilancia y Respuesta a Emergencias en Salud

Fallecidos Dengue - Datos desde la SE 38 - 2023 a la SE 16 – 2024

TOTAL
NOTIFICADOS **1007**

DESCARTADOS
71% **718**

EN ESTUDIO
12% **117**

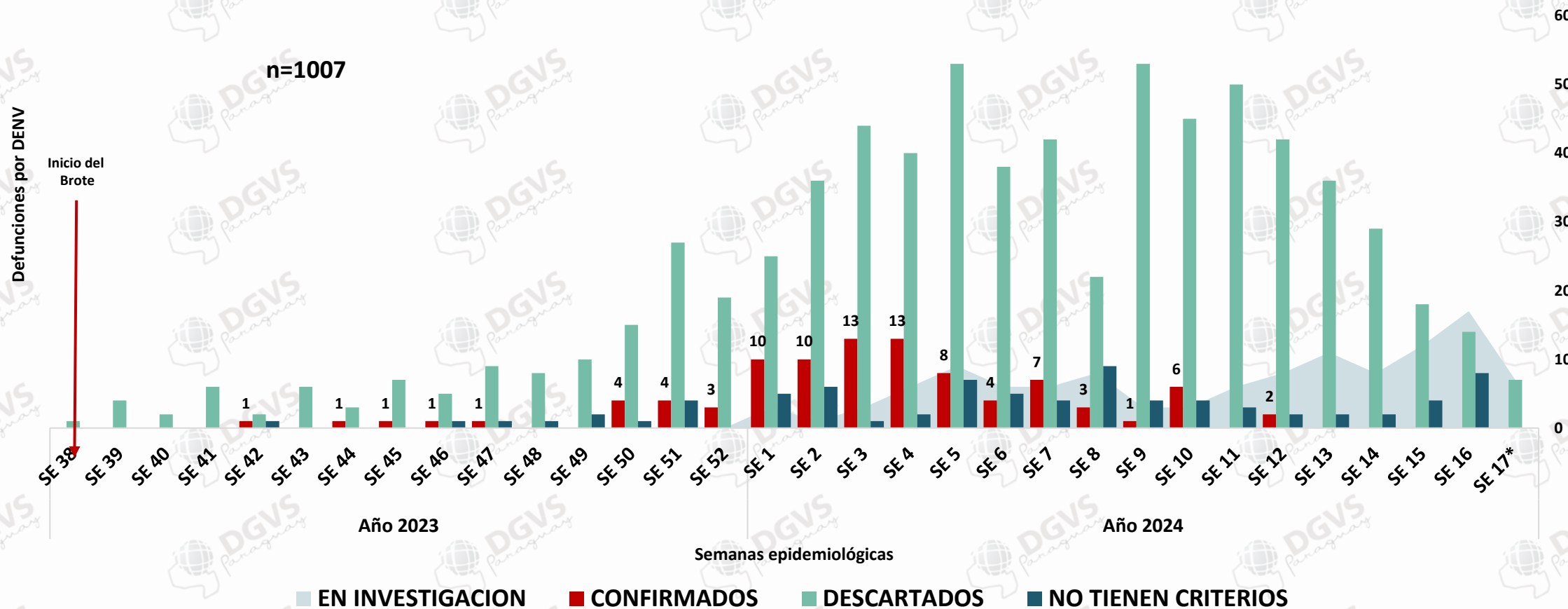
CONFIRMADOS
9% **93**

Se agregan además 67 casos de fallecidos que NO TIENEN CRITERIOS (7%)

Los datos presentados se analizan en base a la fecha de defunción y son sujetos a modificación de acuerdo a la dinámica de los cierres de caso.

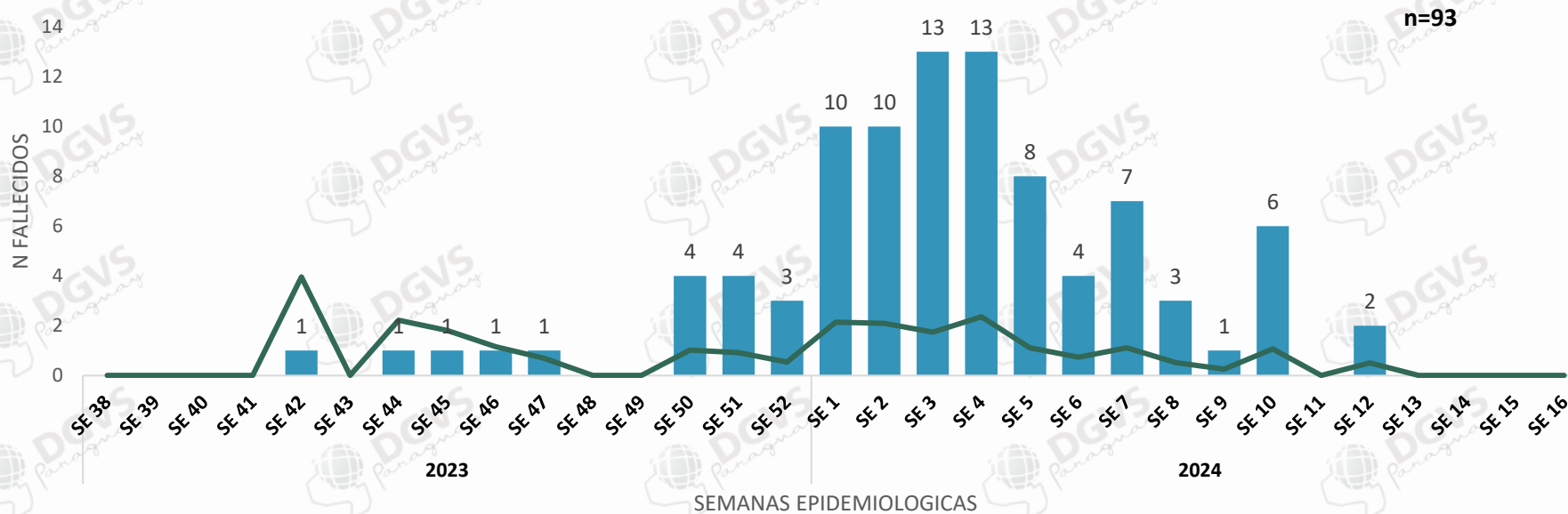
Resumen fallecidos Dengue

Defunciones confirmadas, descartadas, en investigación y sin criterios de cierre para Dengue segun SE de defunción desde la SE 38 - 2023 a la SE 17* - 2024. Paraguay 2024



Resumen fallecidos Dengue

Defunciones confirmadas por Dengue y letalidad según SE de defunción desde la SE 38 - 2023 a la SE 16 - 2024. Paraguay 2024



Últimos 7 cierres:

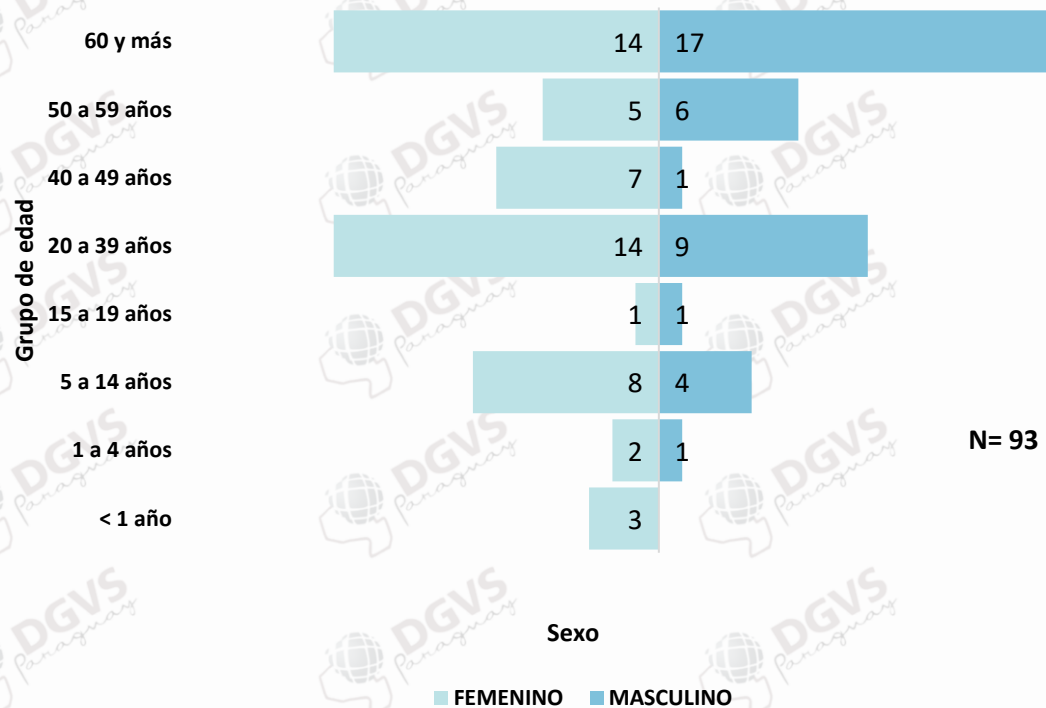
- SE 3: 1
- SE 7: 3
- SE 10: 2

Clasificación Final Obito	CONFIRMADO	%
DENGUE	30	32
DENGUE-1	6	6
DENGUE-2	57	61
Total general	93	100

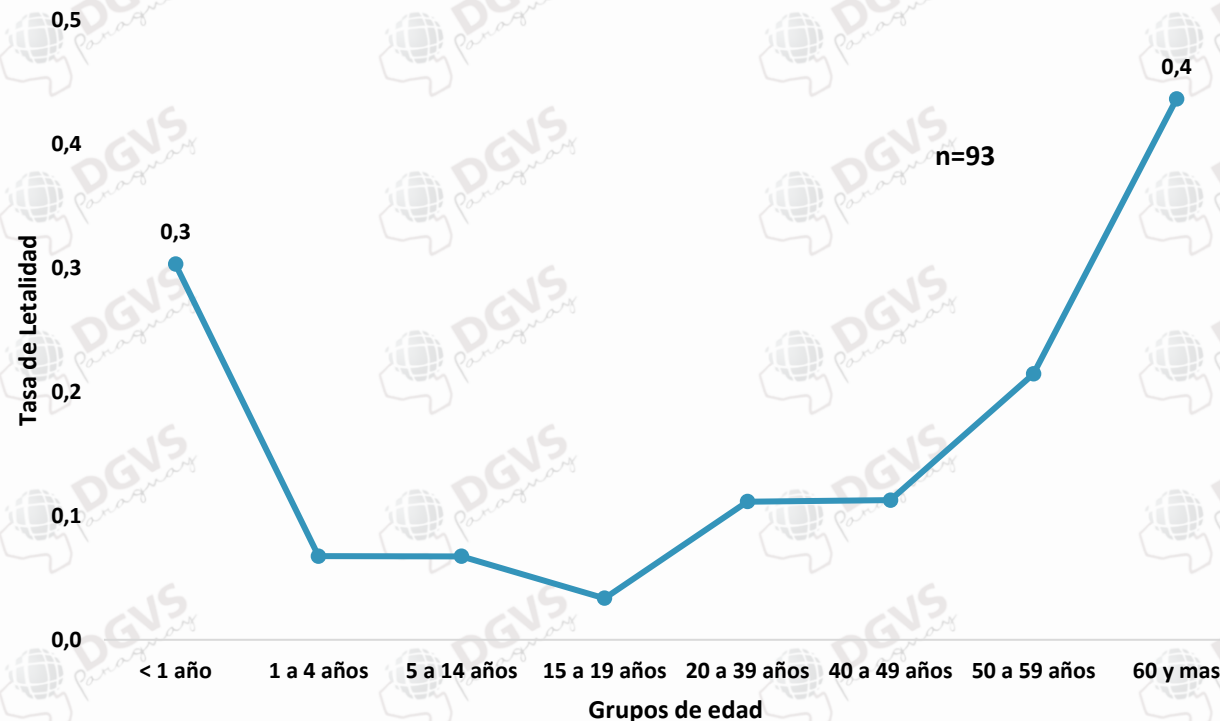
Caracterización fallecidos Confirmados Dengue

SE 38 - 2023 a la SE 16 - 2024

Grupo de edad y sexo de fallecidos por DENV, desde la SE 38 - 2023 a la SE 16 - 2024. Paraguay



Tasa de Letalidad de DENV por Grupo de edad desde la SE 38 - 2023 a la SE 16 -2024. Paraguay

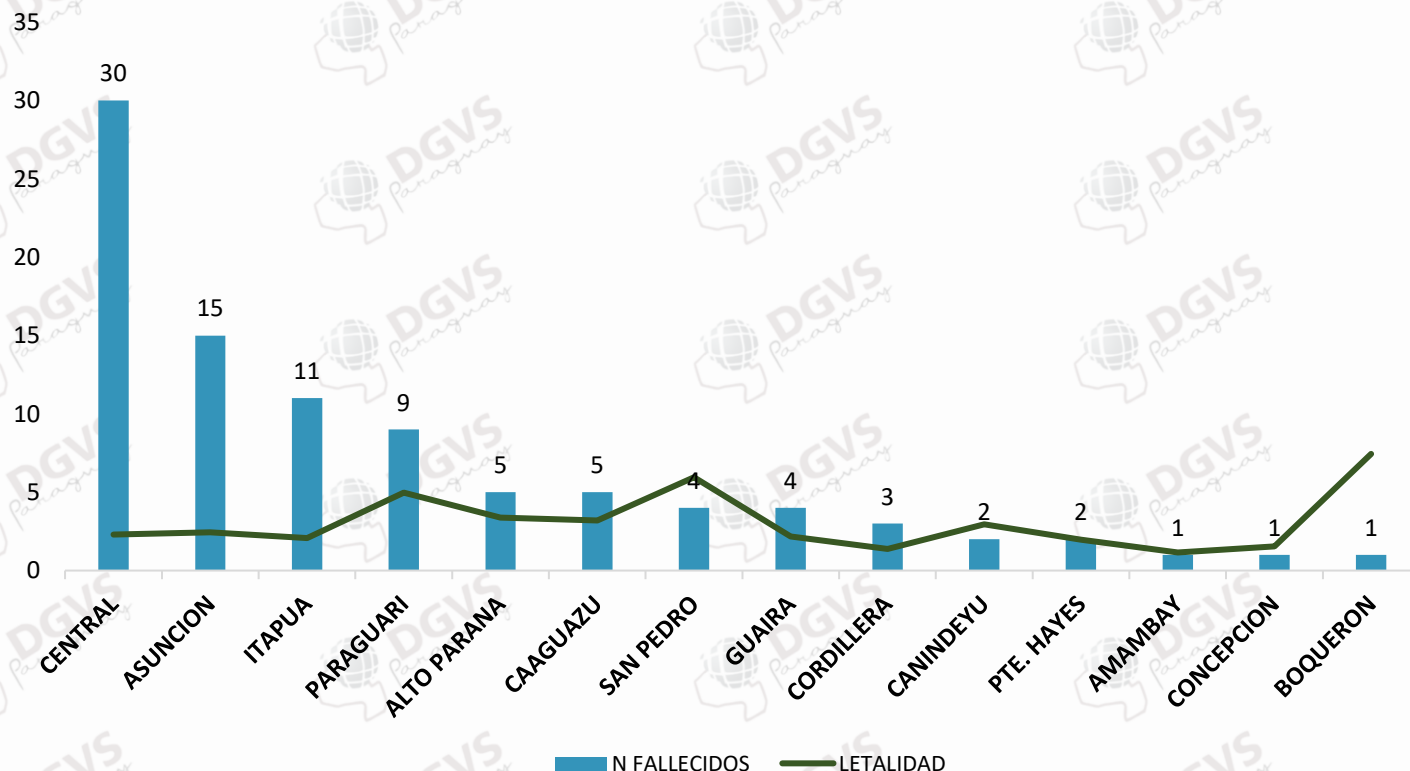


- ✓ El **grupo de edad** con mayor número de fallecidos es el de 60 y más años **35%**. Ligeró predominio **sexo masculino**.
- ✓ La **tasa de letalidad global** es de **0,1%**.

Caracterización fallecidos Confirmados Dengue

SE 38 - 2023 a la SE 16 - 2024

Procedencia y letalidad por departamento de los fallecidos confirmados por Dengue desde la SE 38 - 2023 a la SE 16 - 2024. Paraguay 2024



✓ Se han confirmado fallecidos de 14 departamentos según procedencia.

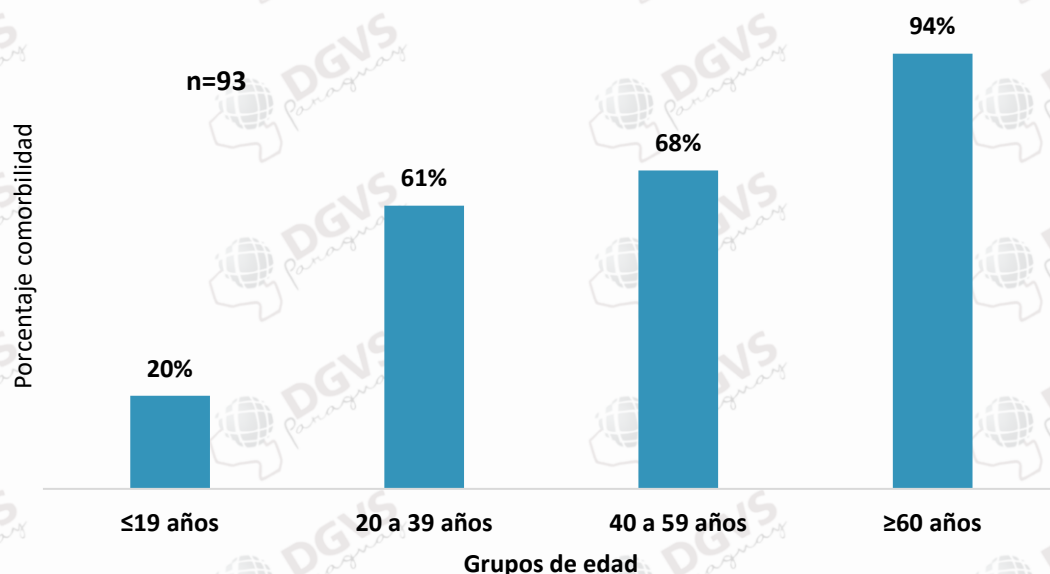
✓ En el departamento Central, se han reportado fallecidos en 14 distritos, siendo el mayor Itauguá (5)

Caracterización fallecidos Confirmados Dengue

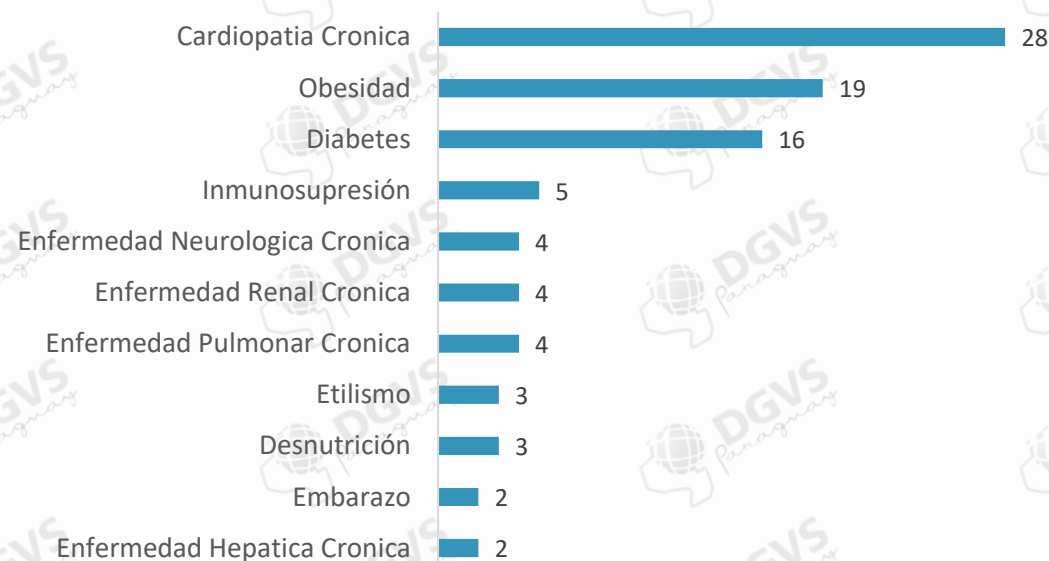
SE 38 - 2023 a la SE 16 - 2024

Porcentaje de presencia de comorbilidades por grupo de edad en fallecidos confirmados por DENV, desde la SE 38 a la SE 16.

Paraguay



Reporte de comorbilidades y factores de riesgo en fallecidos por DENV. Paraguay.



- ✓ El 65% de los fallecidos (60/93) presentan algún tipo de comorbilidad.
- ✓ La comorbilidad registrada más frecuente es la cardiopatía 47%.

Material elaborado por equipos técnicos de:



DIVET

Dirección de Vigilancia de Enfermedades Transmisibles
DGVS - MSPBS



DIRECCIÓN DE VIGILANCIA Y RESPUESTA A EMERGENCIAS EN SALUD PÚBLICA



DIRECCIÓN DEL CENTRO NACIONAL DE INFORMACIÓN EPIDEMIOLÓGICA Y VIGILANCIA DE LA SALUD
DGVS - MSPBS



Programa Nacional de Enfermedades Vectoriales

