

# BOLETIN SEMANAL

# ARBOVIROSIS

## I REGION SANITARIA- CONCEPCION

**SE 38/2023 A SE 17/2024 (del 17 de SETIEMBRE 2023 al 27 de ABRIL  
de 2024)**

## Descripción

Este boletín contiene información actualizada de la Situación Epidemiológica de Arbovirosis: Dengue, Zika y Chikungunya.

Los datos presentados, tienen como fuente principal la base nacional de la Vigilancia de Arbovirosis.

## Consideraciones

El contenido de este boletín puede modificarse según la dinámica de la vigilancia de las Arbovirosis: Dengue, Chikungunya y Zika.

Las notificaciones de Arbovirosis se definen operacionalmente, en este boletín, a partir de la Resolución N° 0335/2023 “Criterios de definición de casos de arbovirosis: dengue, chikungunya y zika”.

Remitirse a este documento oficial para conocer las definiciones epidemiológicas de caso, utilizados en este material.

## ELABORADO POR LA UNIDAD EPIDEMIOLÓGICA REGIONAL

### Epidemiólogo Regional:

Lic. Luciana Echeverría Acosta

### Correo electrónico:

uerconcepcion@gmail.com

**Unidad Epidemiológica Regional:** primera Región Sanitaria, Concepción.

**Oficina:** Concepción.

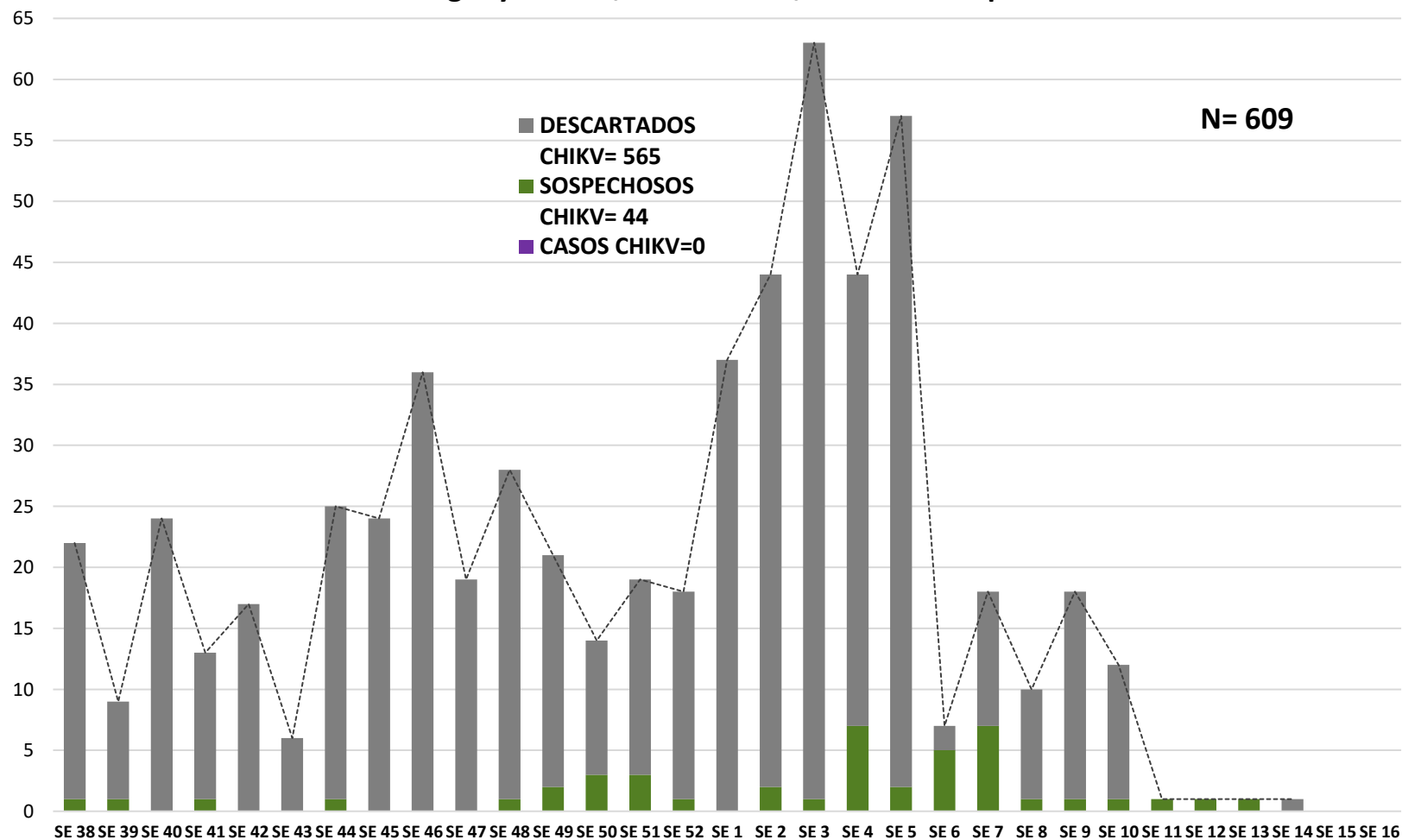
# GRÁFICO 1. CURVA DE NOTIFICACIONES DE CHIKUNGUNYA. . SE 38/2023 A SE 17/2024 I REGION SANITARIA-CONCEPCION

Notificaciones de Chikungunya. SE 38/2023 a SE 17/2024 - Concepcion

Desde la SE 38/2023 a la SE 17/2024 se acumularon 609 notificaciones de Chikungunya, de las cuales el 7% (44/609) corresponden a casos sospechosos y 93% (565/609) a descartados, en el departamento no se cuenta con casos confirmados.

Se observó el pico máximo de en la SE 05/2024 28/02 al 03/03 ) con 57 notificaciones.

En las últimas semanas se observó una tendencia ascendente de notificaciones.



## GRÁFICO 2. CURVA DE CASOS DE CHIKUNGUNYA. SE 38/2023 A SE 17 DEL 2024 I REGION SANITARIA-CONCEPCION

Desde la SE 38/2023 a la SE 16 no se tiene casos confirmado de chikungunya de en el departamento

## TABLA 2 . CASOS DE CHIKUNGUNYA, DE LAS ULTIMAS 3 SEMANAS SE 15, 16 Y 17/2024 POR DISTRITOS Y BARRIOS DE RESIDENCIA I REGION SANITARIA-CONCEPCION

En las ultimas 3 semanas se tuvo notificaciones de chikungunya en el departamento de Concepción, no se registraron casos confirmados

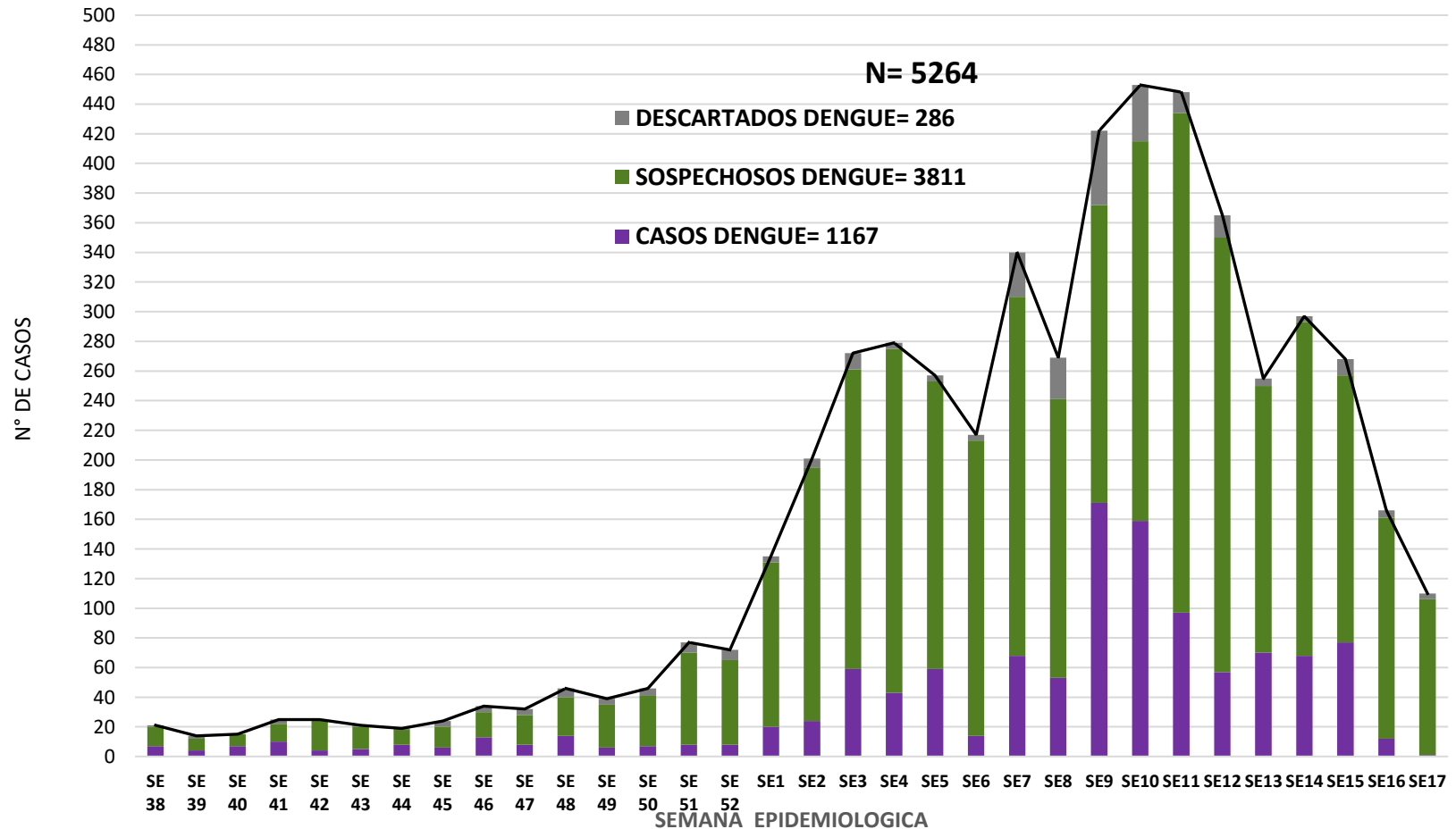
# GRÁFICO 3. CURVA DE NOTIFICACIONES DE DENGUE. SE SE 38/2023 A LA SE 17/2024 I REGION SANITARIA-CONCEPCION

NOTIFICACIONES DE CASO DE DENGUE SE 38/2023 AL 17/2024 - CONCEPCION

Desde la SE 38/2023 a la SE 17/2024 se acumularon 5264 notificaciones de Dengue, de las cuales el 22% (1167/5264) corresponden a casos confirmados Y probables, 72% (3811/5264) a sospechosos y 5% (286/5264) a descartados.

Se observó el pico máximo de en la SE 10/2024 (10 al 16 de marzo) con 453 notificaciones.

En las últimas semanas se observó una tendencia ascendente de notificaciones.

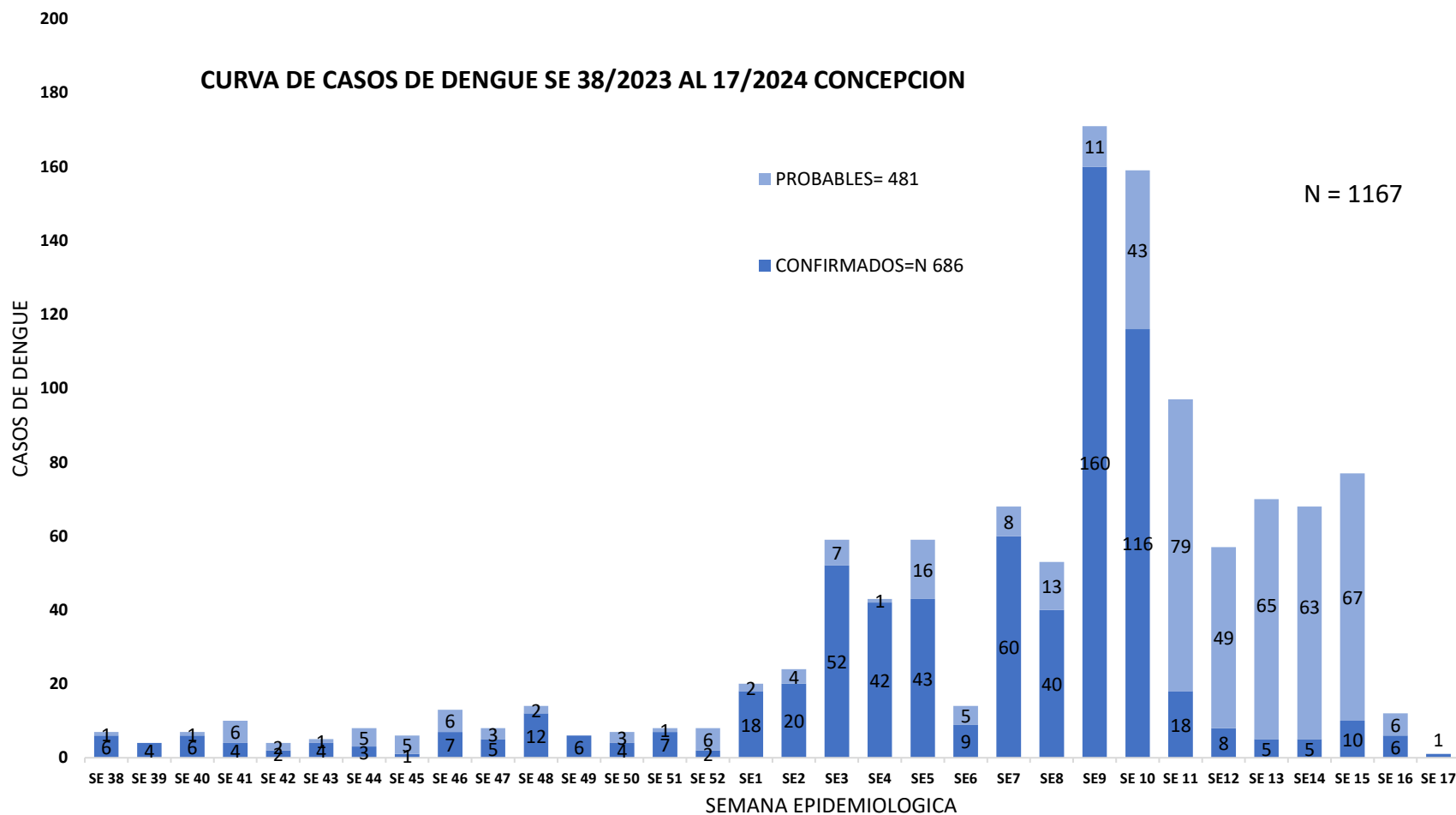


## GRÁFICO 4. CURVA DE CASOS DE DENGUE. SE 38/2023 A SE SE 17/2024 I REGION SANITARIA-CONCEPCION

Desde la SE 38/2023 a la SE 17/2024 se acumularon 1167 casos de dengue, de las cuales el 59% (680/1167) corresponden a casos confirmados y 40% (457/1167) casos probables

Se observó el pico máximo de en la SE 9 (25 al 20 de febrero al 03 de marzo) con 171 casos confirmados y probables.

En las últimas semanas se observó un descenso de casos



## TABLA 3. CASOS ACUMULADOS DE DENGUE, DE LA SE 38/2023 A LA SE 17/2024 POR DISTRITOS DE RESIDENCIA

### I REGION SANITARIA-CONCEPCION

Los casos se encuentran distribuidos en todos los distritos de departamento de Concepción, siendo el distrito de Concepción el que presenta la mayor cantidad de casos, se tiene co-circulación de serotipo de DEN-1 y DEN-2 en los distritos de Concepción, Belén, Horqueta, Yvy Yau y Azotey.

BARRIOS O DISTRITOS	CASOS DE DENGUE	DENGUE-1	DENGUE-2	TOTALES
CONCEPCION	665	7	36	708
BELEN	172	1	9	182
HORQUETA	78	9	17	104
LORETO	83		5	88
YVY YAU	20	2	1	23
PASO BARRETO	14			14
PASO HORQUETA	11		1	12
AZOTEY	7	1	1	9
SAN LAZARO	12		1	13
ARROYITO	6			6
SAN ALFREDO	3			3
SAN CARLOS	2			2
ITACUA	1		1	2
SGTO JOSE FELIX LOPEZ	1			1
<b>TOTALES</b>	<b>1075</b>	<b>20</b>	<b>72</b>	<b>1167</b>



## TABLA 4 . CASOS DE DENGUE, DE LAS ULTIMAS 3 SEMANAS SE 15, 16 Y 17/2023 POR DISTRITOS Y BARRIOS DE RESIDENCIA. I REGION SANITARIA-CONCEPCION

En las últimas 3 semanas se registraron 616 notificaciones de dengue de los cuales 90 son confirmados y probables los casos se encuentra en los distritos de Horqueta, Loreto y Concepción.

DISTRITOS	BARRIOS	NOTIFICACIONES DENGUE ULTIMAS 3 SEMANAS	CASOS DE DENGUE ULTIMAS 3 SEMANAS
CONCEPCION	AQUINO CUE, SAN FRANCISCO, SANTA MARIA, CHACO'I, CAACUPEMI, CANDIDO SILVA, CENTRO, COSTA ALEGRE, FATIMA, FRACCION RAMONITA, HUGUA IBAÑEZ, INMACULADA, ITACURUBI, KM 10, KO'E PORA, MARIA AUXILIADORA, MONTE ALEGRE, NUEVA CONCEPCION, OBRERO, PANCHITO LOPEZ, PORVENIR, PRIMAVERA, REDENCION, SAGRADA FAMILIA, SALADILLO, SAN ANTONIO, SAN CARLOS, SAN FRANCISCO, SAN JORGE, SAN JOSE OLERO, SAN JOSEMI, SAN LUIS, SAN MIGUEL, SAN NICOLAS, SAN ROQUE, SANTA ROSA, SANTA RITA, SANTO DOMINGO DE GUZMAN, VILLA OLIVA, VILLA ARMANDO	283	71
YVY YAU	AGUIJE PYAHU, CERRO MEMBY, COMUNIDAD INDIGENA RYAPY POTY PEJU, COMUNIDAD INDIGENA, YPEJU TUKAMBIJU, MARIA AUXILIADORA 1, MARIA AUXILIADORA 2, MEDALLA MILAGROSA, NARANJAY, ÑEPYTYVO, PASIÑO, PASO JHU, SAN JUAN, SAN RAMON 1, SAN RAMON 2, SAN ROQUE, SAPUCAI, VILLA DEL MAESTRO, VILLA REAL, VILLALBA KUE.	99	3
BELEN	6 DE AGOSTO, COLONIA SAN MARTIN, FATIMA, HIPICO, KM 16, MARIA AUXILIADORA, SANLUIS, SAN MIGUEL, SAN RAFAEL, SANTA ELENA, SANTA LUCIA, SANTA ROSA, SANTO DOMINGO, VIRGEN DE LA PAZ.	18	7
HORQUETA	25 DE ABRIL, ALFONZO KUE, BRASIL KUE, CAPITAN GIMENEZ, CAPITAN SOSA, COSTA ROMERO, KURUPA'Y LOMA, ESPAJIN, FATIMA, FRACCION SAN CAYETANO, KM 35, MARIA AUXILIADORA, LAS MERCEDES, LAS PALMAS, PEGUAHO GUASU, PEGUAHO LOMA, SALINAS KUE, SAN FELIPE, SAN MARCOS, SANTA LIBRADA, SANTA RITA, SANTO DOMINGO 1 TACUARA, YCUA PORA.	59	2
LORETO	ANDERI, SANTO DOMINGO 8 DE DICIEMBRE, CANADA LA PAZ, CENTRO, FATIMA, FRONTERA, HUGUA GUASU, HUGUA PO'I, SAN ANTONIO, SAN FRANCISCO, SAN JUAN EVANGELISTA, SANTO DOMINGO, VILLA DON BOSCO, VIRGEN DE FATIMA, VIRGEN DE NAZAREHT, VIRGEN DEL CAMINO.	25	4
SAN LAZARO	CERRO TIGRE, SAN ANTONIO, SANTA ELENA, SANTO DOMINGO, TRES CERROS, CAACUPEMI, SAN ANTONIO, SAN BLAS, SAN JOSE, SAN JUAN, SAN MARTIN, SAN RAMON, VIRGEN DE FATIMA, VIRGEN DEL CARMEN	1	1
AZOTEY	CHINI, COMUNIDAD INDIGENA VY'A PAVE, SAN ANTONIO, SAN BLAS, SAN JORGE, SAN LUCAS, SAN LUIS, SANTA ANA, SANTA LIBRADA.	12	0
PASO BARRETO	ALEGRIA	2	0
SGTO JOSE FELIX LOPEZ	ASENT. 29 DE JUNIO, LA SUERTE, SAN CLEMENTE	4	0
PASO HORQUETA	HUGUA TADEO, PASO HORQUETA, KURUZU ÑU.	5	1
ARROYITO	PASO MBUTU, NUCLEO 1	2	1
SAN ALFREDO	ASENT. SAN FRANCISCO, MANGOTY	2	0
SAN CARLOS	ZONA SAN CARLOS	2	0
ITACUA	PUERTO ITACUA	1	0
<b>TOTALES</b>		<b>515</b>	<b>90</b>

## GRÁFICO 5 . CURVA DE NOTIFICACIONES DE ZIKA. SE 38/2023 A 17/2024 I REGION SANITARIA-CONCEPCION

En lo que va del año se cuenta con notificaciones para Zika, en el Departamento de Concepción.