



GOBIERNO DEL
PARAGUAY

PARAGUÁI
REKUÁI



MINISTERIO DE
SALUD PÚBLICA Y
BIENESTAR SOCIAL
PARAGUAY

PARAGUÁI
TESÁI HA TEKÓ
PORÁVE
MOTENONDEHA



REGIÓN
SANITARIA
CAAGUAZÚ

UNIDAD EPIDEMIOLÓGICA REGIONAL

ARBOVIROSIS

V REGION SANITARIA – CAAGUAZÚ

SE 19 (05 al 11 de mayo de 2024)

Descripción

Este boletín contiene información actualizada de la Situación Epidemiológica de Arbovirosis: Dengue, Zika y Chikungunya.

Los datos presentados, tienen como fuente principal la base nacional de la Vigilancia de Arbovirosis.

Consideraciones

El contenido de este boletín puede modificarse según la dinámica de la vigilancia de las Arbovirosis: Dengue, Chikungunya y Zika.

Las notificaciones de Arbovirosis se definen operacionalmente, en este boletín, a partir de la Resolución N° 0335/2023 "Criterios de definición de casos de arbovirosis: dengue, chikungunya y zika".

Remitirse a este documento oficial para conocer las definiciones epidemiológicas de caso, utilizados en este material.

ELABORADO POR LA UNIDAD EPIDEMIOLOGICA REGIONAL

Epidemiólogo Regional:

Dra. Gabriela Portillo

Correo electrónico:

epi5region@gmail.com

Unidad Epidemiológica Regional: Quinta Región Sanitaria, Caaguazú.

Oficina: Coronel Oviedo.

GRAFICO 1. CURVA DE NOTIFICACIONES DE CHIKUNGUNYA. SE 38/2023 A SE 19 DEL 2024 V REGION SANITARIA-CAAGUAZU

Desde la SE 38/2023 a la SE 19/2024 se acumularon **351** notificaciones de Chikungunya, de las cuales el **0%** corresponden a casos, **35%** a sospechosos y **65%** a descartados

Se observó el pico máximo en la **SE 47 (19 al 25 de noviembre del 2023)** con **399** notificaciones.

En las últimas semanas se observó una tendencia descendente de notificaciones.

Notificaciones= casos de Chikv (confirmados + probables + coinfecciones) + sospechas + descartados

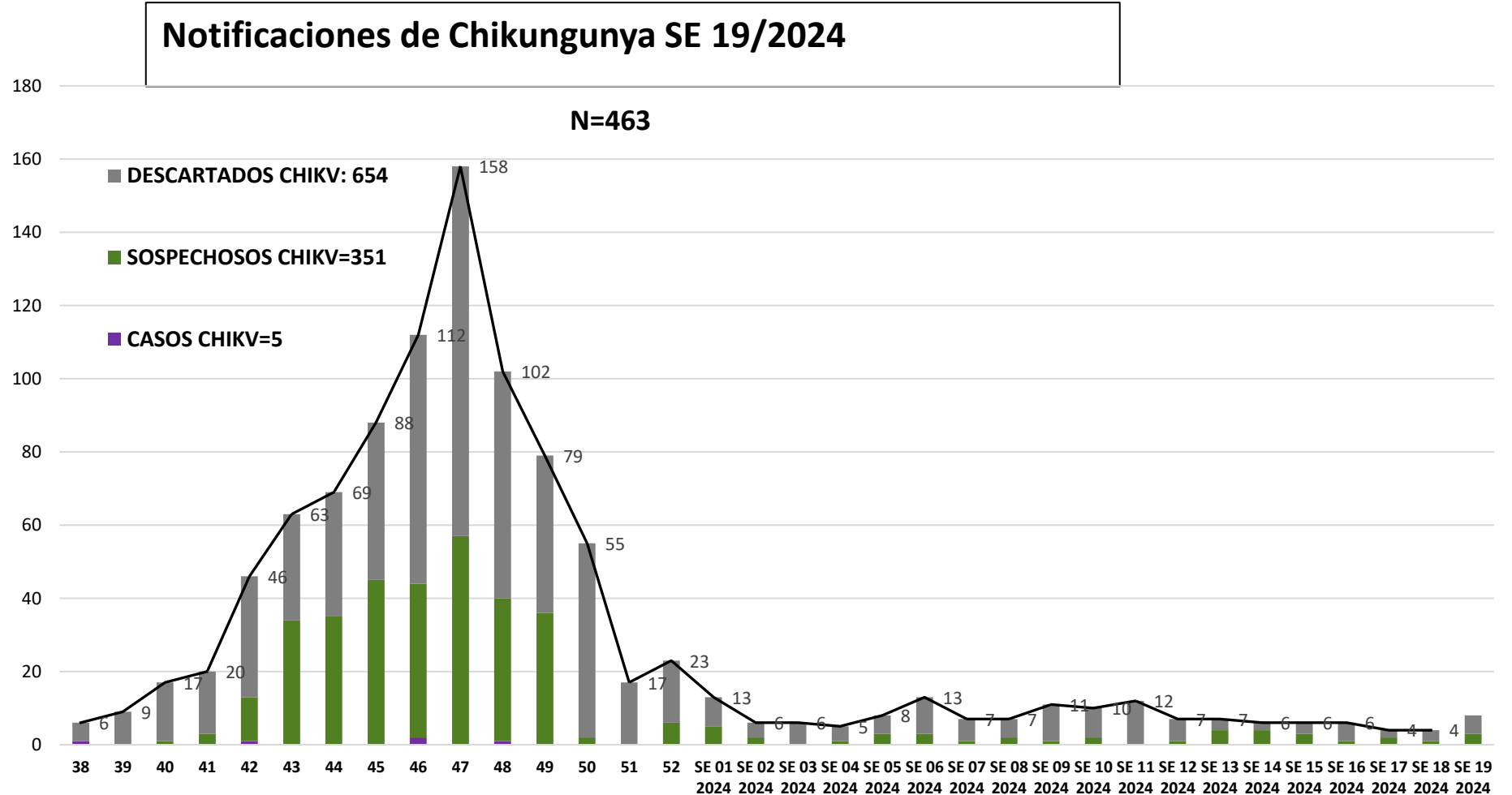


GRAFICO 2. CURVA DE CASOS DE CHIKUNGUNYA. SE 38/2024 A SE 19 DEL 2024 V REGION SANITARIA-CAAGUAZU

Desde la SE 38/2023 a la SE 19/2024 se acumularon **5** casos de Chikungunya, de las cuales **2** fueron confirmados por laboratorio, **3** fueron casos probables y **0** infección

Se observó el pico máximo de casos en la **SE 46** (12 al 18 de noviembre) con **2** casos.

En las últimas semanas se observó un descenso de casos.

Casos = casos de Chikv (confirmados + probables + coinfecciones)

CURVA DE CASOS DE CHIKUNGUNYA. SE 19/2023

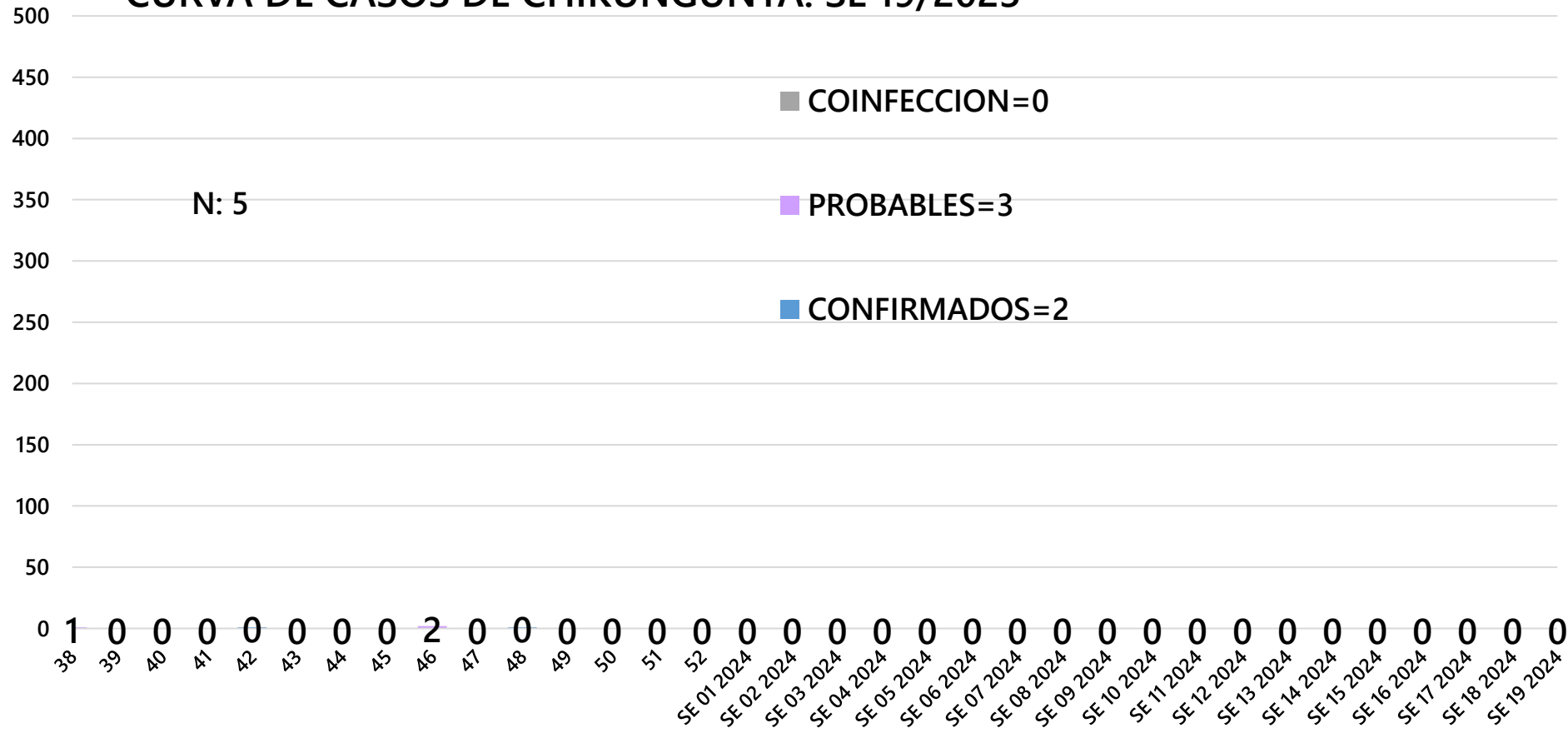




TABLA 1. CASOS ACUMULADOS DE CHIKUNGUNYA, DE LA SE 38/2023 A LA SE 19/2024 POR DISTRITOS DE RESIDENCIA

V REGION SANITARIA-CAAGUAZU

DISTRITOS	CASOS DE CHIKV (CONFI+PROB+COINF)
SAN JOSE DE LOS ARROYOS	1
CORONEL OVIEDO	3
VAQUERIA	0
CAAGUAZU	0
REPATRIACION	0
CECILIO BAEZ	0
SIMON BOLIVAR	0
3 DE FEBRERO	0
CARAYAO	0
R.I. 3 CORRALES	0
RAUL ARSENIÓ OVIEDO	0
DR. JUAN MANUEL FRUTOS	0
SAN JOAQUIN	0
J EULOGIO ESTIGARRIBIA	0
SANTA ROSA DEL MBUTUY	0
JOSE DOMINGO OCAMPOS	0
TEMPIAPORA	0
LA PASTORA	0
YHU	1
NUEVA LONDRES	0
NUEVA TOLEDO	0
TOTAL	5

En el departamento de Caaguazú los casos de Chikungunya se han concentrado principalmente en el distrito Capital de Coronel Oviedo.

TABLA 2 . CASOS DE CHIKUNGUNYA, DE LAS ULTIMAS 3 SEMANAS POR DISTRITOS DE RESIDENCIA V REGION SANITARIA-CAAGUAZU

DISTRITOS	NOTIFICACIONES CHIK ULTIMAS 3 SEMANAS	CASOS DE CHIK ULTIMAS 3 SEMANAS
CORONEL OVIEDO	10	0
J EULOGIO ESTIGARRIBIA	0	0
CAAGUAZU	2	0
SAN JOSE DE LOS ARROYOS	2	0
REPATRIACION	1	0
DR. JUAN MANUEL FRUTOS	0	0
YHU	0	0
R.I. 3 CORRALES	0	0
CARAYAO	1	0
VAQUERIA	0	0
RAUL ARSENIO OVIEDO	0	0
CECILIO BAEZ	0	0
SANTA ROSA DEL MBUTUY	0	0
SAN JOAQUIN	0	0
3 DE FEBRERO	0	0
NUEVA LONDRES	0	0
JOSE DOMINGO OCAMPOS	0	0
TEMBIAPORA	0	0
MCAL. FRANCISCO SOLANO LÓPEZ	0	0
LA PASTORA	0	0
NUEVA TOLEDO	0	0
SIMON BOLIVAR	0	0
TOTALES	16	0

Fuente: Unidad Epidemiológica Regional – V Región Sanitaria, Caaguazú

GRAFICO 1. CURVA DE NOTIFICACIONES DE DENGUE. SE 38/2023 AL SE 19 DEL 2024 V REGION SANITARIA-CAAGUAZU

Desde la SE 38/2023 a la SE 19 se acumularon **14455** notificaciones de Dengue, de las cuales el **17%** corresponden a casos, **80%** a sospechosos y **3%** a descartados

Se observó el pico máximo en la **SE 01 (31 de diciembre al 06 de enero)** con **1130** notificaciones.

En las últimas semanas se observó una tendencia ascendente de notificaciones.

Notificaciones= casos de Chikv (confirmados + probables + coinfecciones) + sospechas + descartados

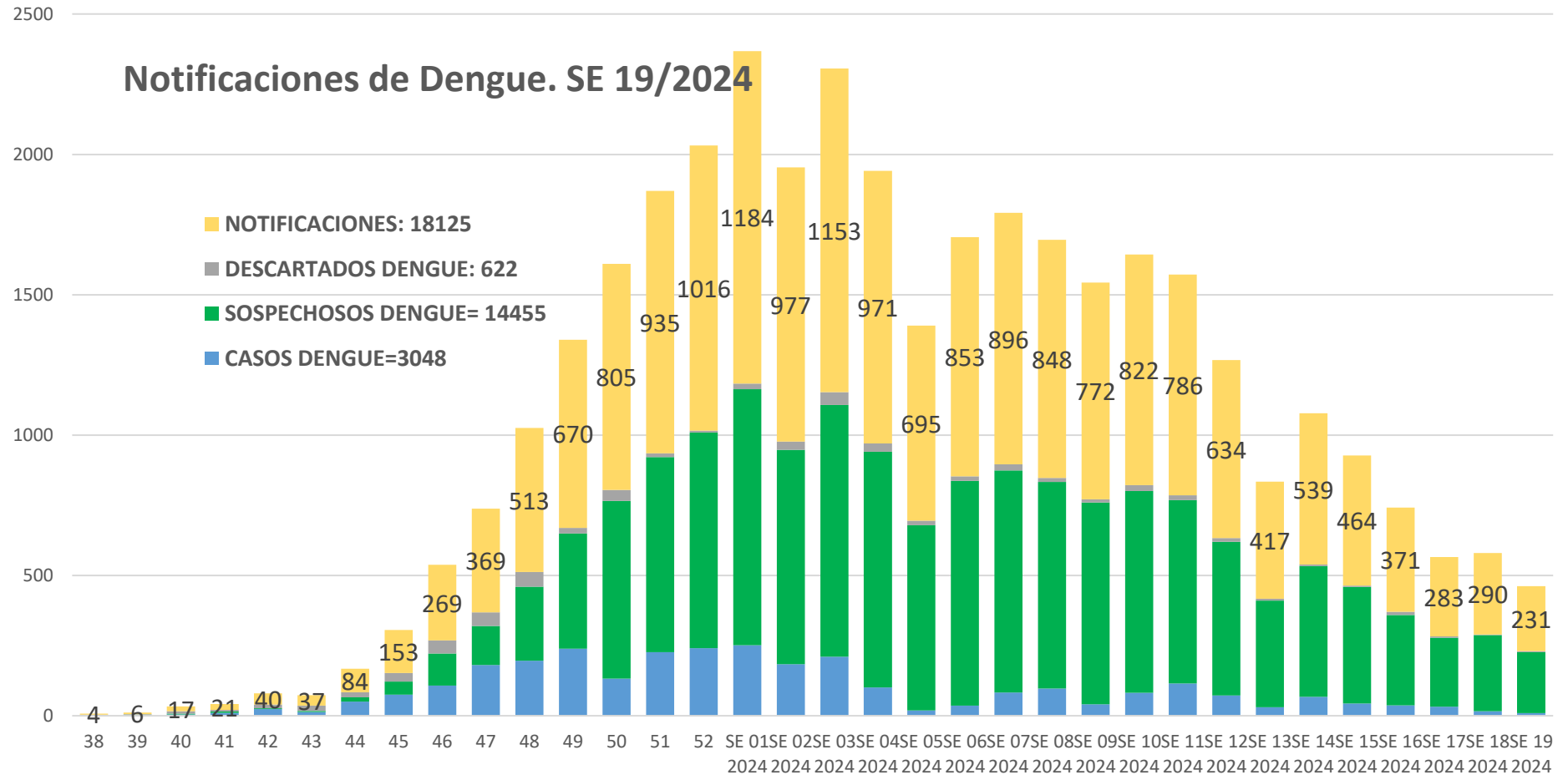




GRAFICO 2. CURVA DE CASOS DE DENGUE. SE 38/2023 AL SE 19 DEL 2024 V REGION SANITARIA-CAAGUAZU

Desde la SE 38/2023 al SE 19/2024 se acumularon **3048** casos de Dengue, de las cuales **1255** fueron confirmados por laboratorio, **1793** fueron casos probables y **0** infección

Se observó el pico máximo de casos en la **SE 49** (03 al 09 de diciembre) con **168** casos.

En las últimas semanas se observó un descenso de casos.

Casos = casos de Chikv (confirmados + probables + coinfecciones)

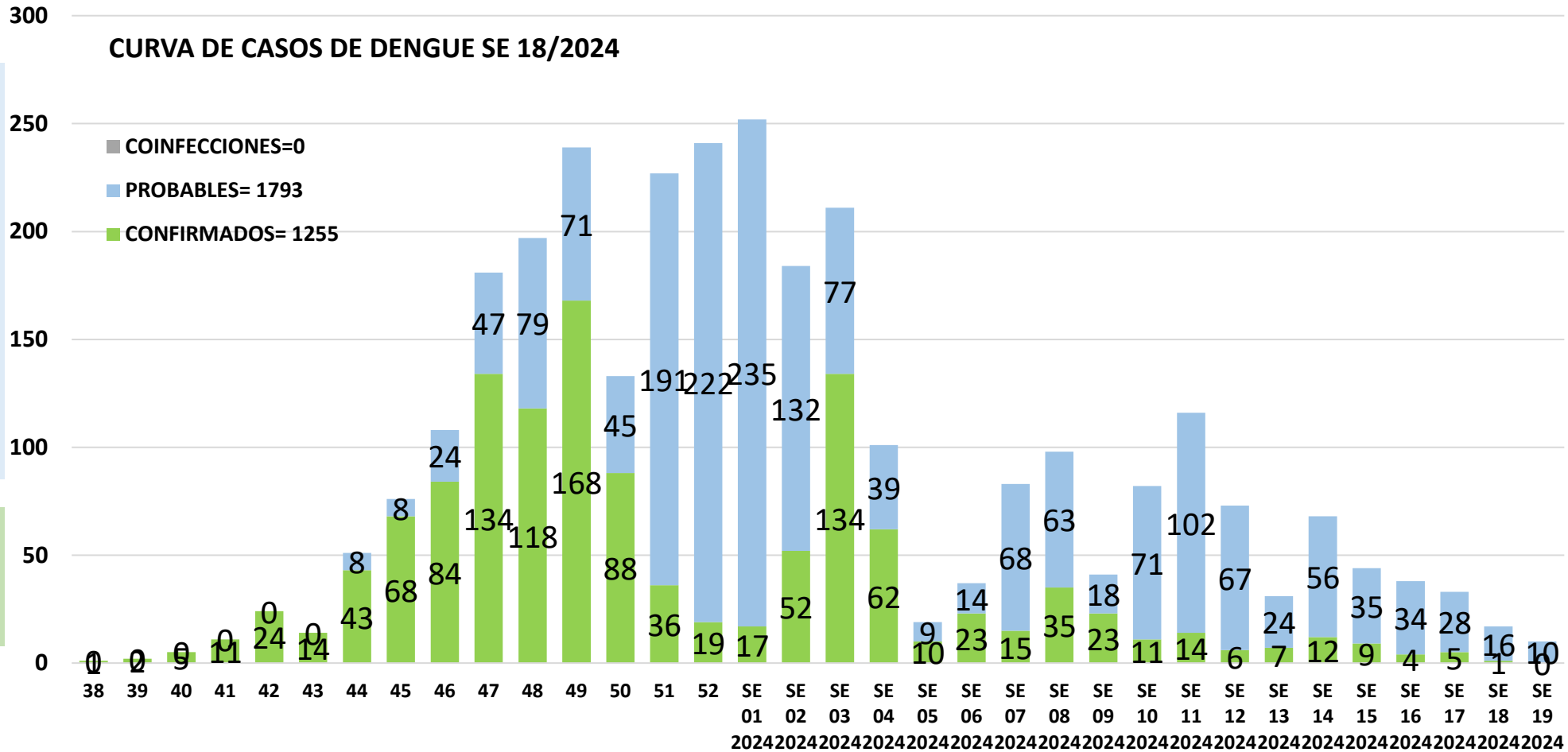


TABLA 4. CASOS DE DENGUE, DE LA SE 38/2023 A LA SE 19/2024 POR DISTRITOS DE RESIDENCIA V REGION SANITARIA-CAAGUAZU

DISTRITOS	CASOS DE DENGUE (CONFI+PROBA+COINFE)
CORONEL OVIEDO	1963
CAAGUAZU	408
SAN JOSE DE LOS ARROYOS	161
CARAYAO	38
NUEVA LONDRES	26
J EULOGIO ESTIGARRIBIA	14
DR. JUAN MANUEL FRUTOS	14
YHU	27
REPATRIACION	261
R.I. 3 CORRALES	24
SANTA ROSA DEL MBUTUY	27
VAQUERIA	12
NUEVA TOLEDO	12
JOSE DOMINGO OCAMPOS	13
SIMON BOLIVAR	10
SAN JOAQUIN	11
RAUL ARSENIO OVIEDO	9
CECILIO BAEZ	3
LA PASTORA	7
MCAL. FRANCISCO SOLANO LÓPEZ	6
TEMPIAPORA	0
3 DE FEBRERO	2
TOTAL	3048

En el departamento de Caaguazú los casos de Dengue se han concentrado principalmente en el distrito de Coronel Oviedo, seguido por el distrito Caaguazú.

**TABLA 5: NOTIFICACIONES Y CASOS DE DENGUE, DE LAS ÚLTIMAS 3 SEMANAS
V REGIÓN SANITARIA-CAAGUAZU**

DISTRITOS	NOTIFICACIONES DENGUE ÚLTIMAS 3 SEMANAS	CASOS DE DENGUE ÚLTIMAS 3 SEMANAS
CORONEL OVIEDO	222	2
CAAGUAZU	92	1
NUEVA LONDRES	7	0
J EULOGIO ESTIGARRIBIA	76	0
SAN JOSE DE LOS ARROYOS	90	0
SIMON BOLIVAR	3	0
CECILIO BAEZ	17	0
LA PASTORA	8	0
DR. JUAN MANUEL FRUTOS	110	0
CARAYAO	22	0
SANTA ROSA DEL MBUTUY	8	0
NUEVA TOLEDO	3	0
YHU	13	0
R.I. 3 CORRALES	5	0
REPATRIACION	75	0
SAN JOAQUIN	8	1
TEMPIAPORA	2	0
JOSE DOMINGO OCAMPOS	7	2
VAQUERIA	7	0
RAUL ARSENIÓ OVIEDO	11	0
3 DE FEBRERO	13	0
MCAL. FRANCISCO SOLANO LÓPEZ	5	0
TOTAL	804	6

Fuente: Unidad Epidemiológica Regional – V Región Sanitaria, Caaguazú