

# BOLETIN SEMANAL

# ARBOVIROSIS

## VII REGION SANITARIA- ITAPUA

**SE 38/2023 a SE 17/2024 ( Setiembre del 2023 al 27 de abril  
de 2024)**

## Descripción

Este boletín contiene información actualizada de la Situación Epidemiológica de Arbovirosis: Dengue, Zika y Chikungunya.

Los datos presentados, tienen como fuente principal la base nacional de la Vigilancia de Arbovirosis.

## Consideraciones

El contenido de este boletín puede modificarse según la dinámica de la vigilancia de las Arbovirosis: Dengue, Chikungunya y Zika.

Las notificaciones de Arbovirosis se definen operacionalmente, en este boletín, a partir de la Resolución N° 0335/2023 "Criterios de definición de casos de arbovirosis: dengue, chikungunya y zika".

Remitirse a este documento oficial para conocer las definiciones epidemiológicas de caso, utilizados en este material.

## ELABORADO POR LA UNIDAD EPIDEMIOLOGICA REGIONAL

### Epidemióloga Regional:

Dra. María Pastora Duarte Casco

### Colaboradores:

Mg. Laura Mariola Bogado Aguilera

Lic. Marta Alvidez

Lic. Digna Caceres

Universitaria Diana Figueredo

**Correo electrónico:** [itapuavigilancia7rs@gmail.com](mailto:itapuavigilancia7rs@gmail.com)

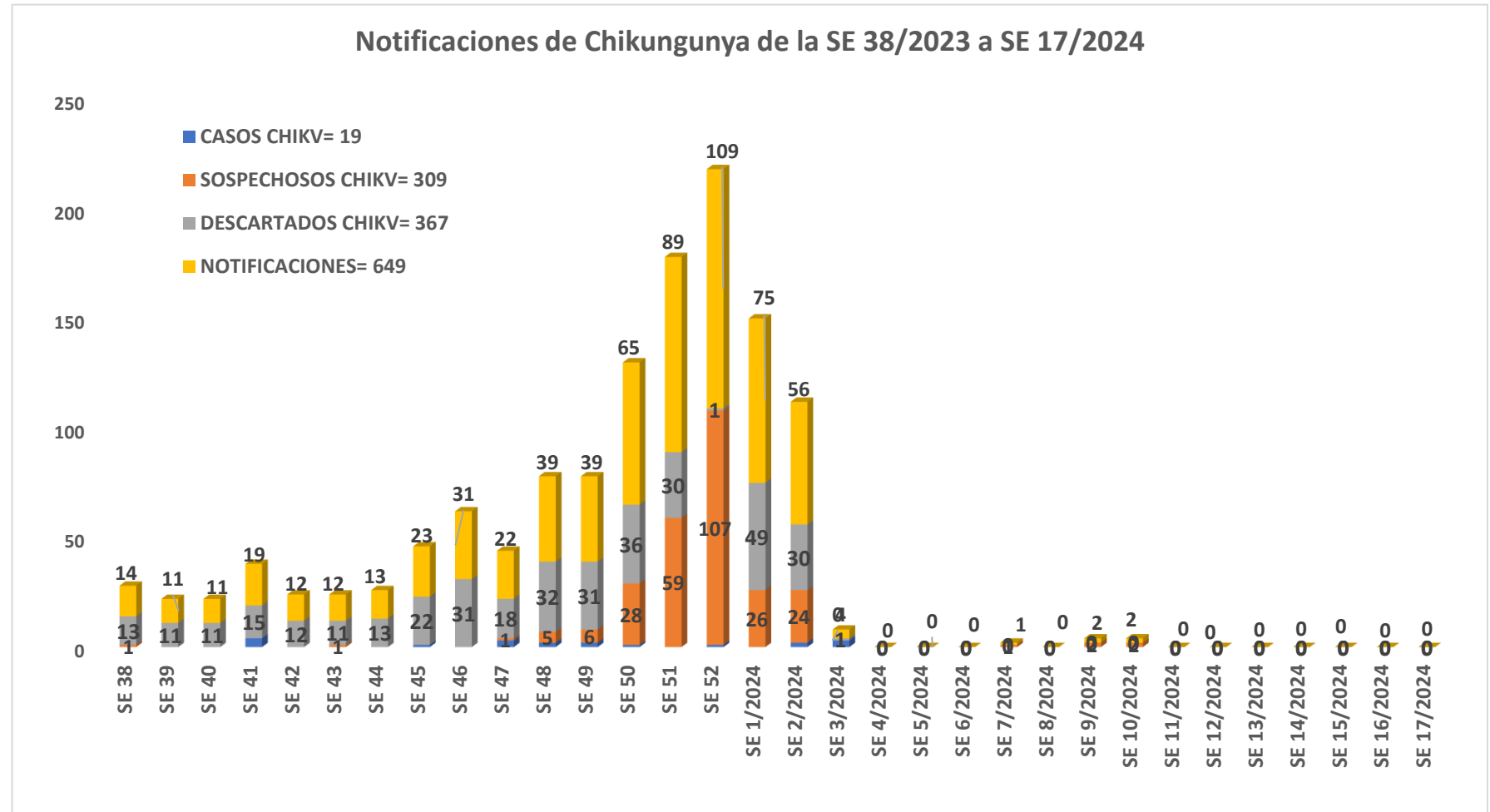
**Unidad Epidemiológica Regional: VII Región Sanitaria**

**Oficina: Encarnación**

## GRAFICO 1. CURVA DE NOTIFICACIONES DE CHIKUNGUNYA. SE 38/2023 a SE 17/2024 VII REGION SANITARIA- ITAPUA

Desde la SE 38 del 2023 a la SE 17 del 2024 se acumularon 745 notificaciones de Chikungunya, de las cuales el **2,5%**(19/742) corresponden a casos, **56%**(413/742) a descartados y **42%** (309/742) a sospechosos

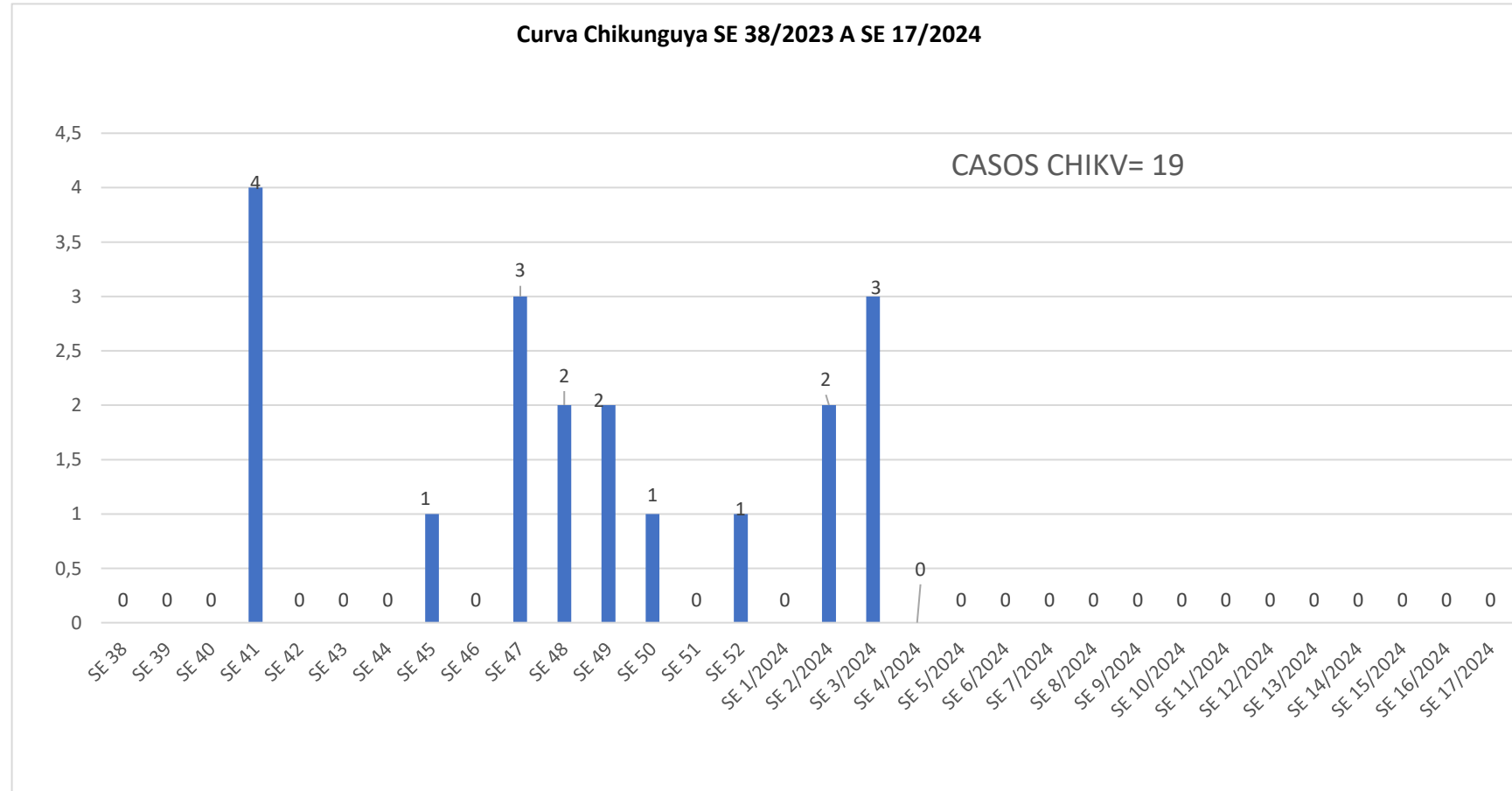
En las últimas semanas se observó que no hubo de notificaciones. Los datos de las ultimas 3 semanas están sujetas a modificación



# GRAFICO 1. CURVA DE CASOS DE CHIKUNGUNYA. SE 38/2023 a SE 17/2024 VII REGION SANITARIA- ITAPUA

Desde la SE 38 del 2023 a la SE 17 del 2024 se acumularon 745 notificaciones de Chikungunya, de las cuales el **2,5%**(19/742) corresponden a casos, **56%**(413/742) a descartados y **42%** (309/742) a sospechosos

En las últimas semanas se observó que no hubo de notificaciones. Los datos de las ultimas 3 semanas están sujetas a modificación



## TABLA 1. CASOS ACUMULADOS DE CHIKUNGUNYA, DE LA SE 38/2023 A LA SE 17/2024 POR DISTRITOS Y BARRIOS DE RESIDENCIA

### VII REGION SANITARIA-ITAPUA

DISTRITOS	TOTAL
ENCARNACION	11
CAMBYRETA	5
FRAM	2
EDELIRA	1
BELLA VISTA	0
CAPITAN MEZA	0
CAPITAN MIRANDA	0
CARLOS ANTONIO LOPEZ	0
CARMEN DEL PARANA	0
CORONEL BOGADO	0
GENERAL ARTIGAS	0
GENERAL DELGADO	0
HOHENAU	0
ITAPUA POTY	0
LA PAZ	0
MAYOR OTAÑO	0
NATALIO	0
NUEVA ALBORADA	0
SAN COSME Y DAMIAN	0
SAN JUAN DEL PARANA	0
SAN PEDRO DEL PARANA	0
SAN RAFAEL DEL PARANA	0
TOMAS ROMERO PEREIRA	0
TRINIDAD	0
YATYTAY	0
<b>Total general</b>	<b>19</b>

Los Distritos con mayor número de casos confirmados de Chikunguya en el Departamento de Itapúa son Encarnación con 11 casos, Cambyreta 5 y Fram 2 casos, se observa en la Tabla

## TABLA 2 . CASOS DE CHIKUNGUNYA, DE LAS ULTIMAS 3 SEMANAS SE 51, 52/2023 y SE 15/2024 POR DISTRITOS Y BARRIOS DE RESIDENCIA

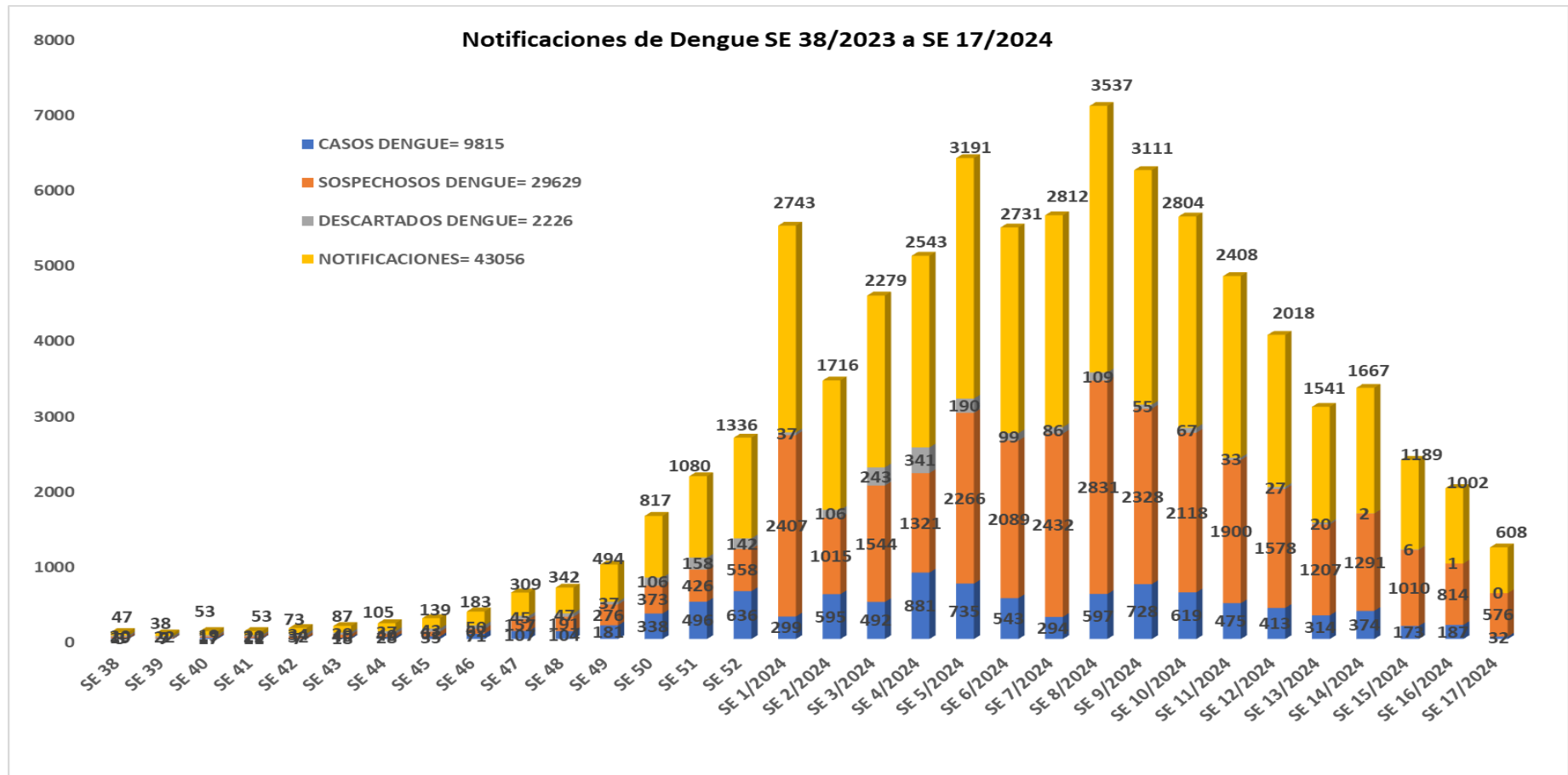
### VII REGION SANITARIA- ITAPUA

DISTRITOS	BARRIOS	CASOS DE CHIK ULTIMAS 3 SEMANAS
ENCARNACION	LA VICTORIA	1
ENCARNACION	KA'AGUY RORY	1
ENCARNACION	STO DOMINGO	1
<b>TOTALES</b>		<b>3</b>

## GRAFICO 3. NUMERO TOTAL DE NOTIFICACIONES DE DENGUE DE LA SE 38/2023 SE 17/2024 VII REGION SANITARIA- ITAPUA

Desde la SE 38 del 2023 a la SE 17 del 2024 se acumularon 43056 notificaciones de Dengue, de las cuales el 22% (9815/43056) corresponden a casos, 73%(29629/43056) a sospechosos y 5,4 % (2226/40705) a descartados.

En las últimas semanas se observó una tendencia descendente de notificaciones. Los datos de las ultimas 3 semanas están sujetas a modificación

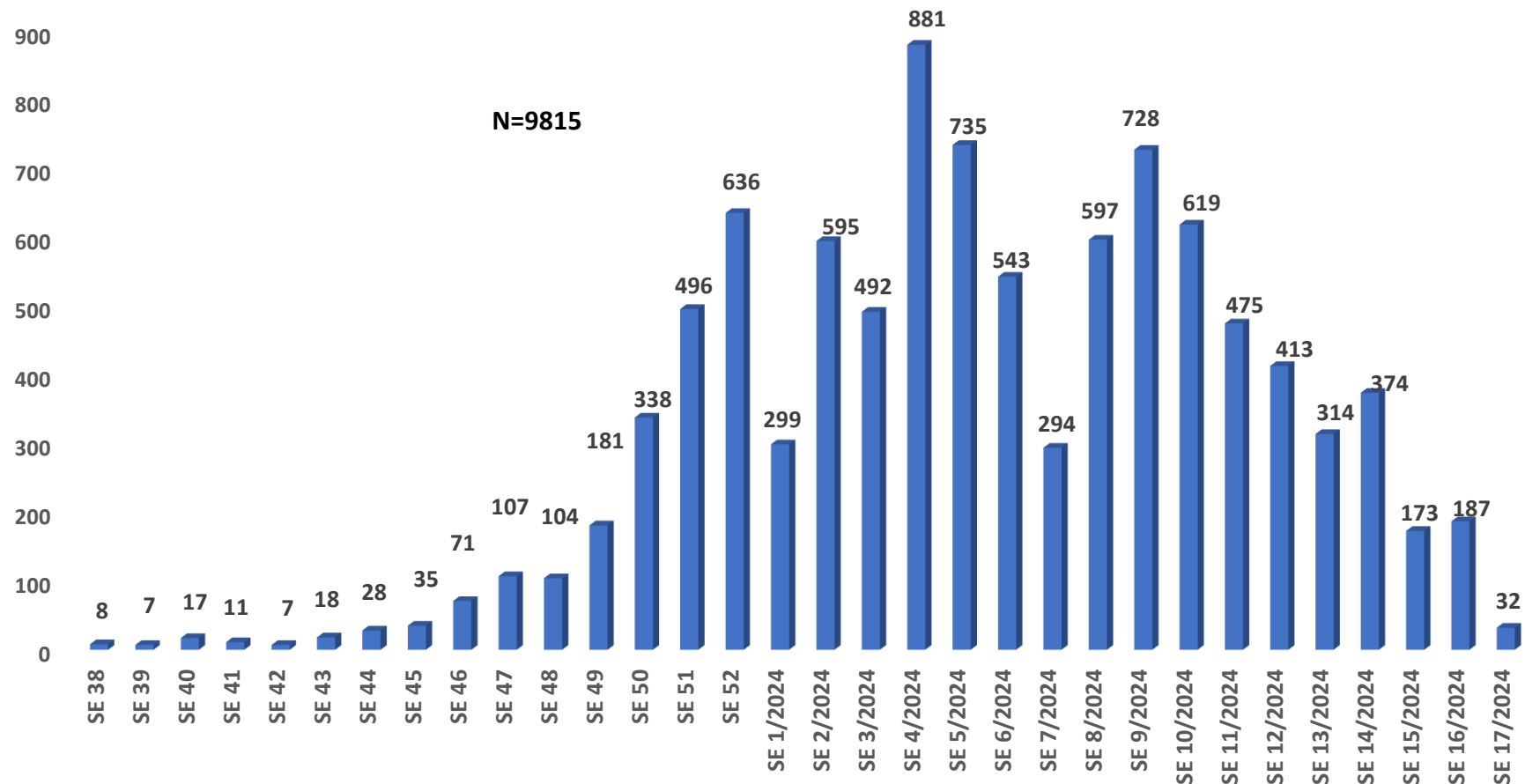


## GRAFICO 4. NUMERO TOTAL DE CASOS DE DENGUE DE LA SE 38/2023 A LA SE 17/2024 VII REGION SANITARIA- ITAPUA

Desde la SE 38 del 2023 a la SE 17 del 2024 se acumularon 43056 notificaciones de Dengue, de las cuales el 22% (9821/43056) corresponden a casos, 73%(29629/43056) a sospechosos y 5,4 % (2226/40705) a descartados.

En las últimas semanas se observó una tendencia descendente de notificaciones. Los datos de las ultimas 3 semanas están sujetas a modificación

Curva Dengue SE 38/2023 a SE 17/2024





## TABLA 4. CASOS DE DENGUE, DE LA SE 1 A LA SE 38/2023 a A LA SE 17/2024 POR DISTRITOS DE RESIDENCIA

### VII REGION SANITARIA- ITAPUA

DISTRITOS	TOTAL
<b>ENCARNACION</b>	<b>4013</b>
<b>CAMBYRETA</b>	<b>1119</b>
<b>HOHENAU</b>	<b>564</b>
CORONEL BOGADO	509
OBLIGADO	490
NATALIO	462
CAPITAN MIRANDA	255
FRAM	255
TOMAS ROMERO PEREIRA	237
SAN JUAN DEL PARANA	222
CAPITAN MEZA	205
YATYTAY	195
BELLA VISTA	164
TRINIDAD	163
CARMEN DEL PARANA	135
JESUS	120
SAN COSME Y DAMIAN	95
EDELIRA	89
CARLOS ANTONIO LOPEZ	76
ITAPUA POTY	73
SAN PEDRO DEL PARANA	57
GENERAL ARTIGAS	52
PIRAPO	52
MAYOR OTAÑO	44
SAN RAFAEL DEL PARANA	43
ALTO VERA	39
GENERAL DELGADO	29
LA PAZ	28
NUEVA ALBORADA	26
LEANDRO OVIEDO	4
<b>Total general</b>	<b>9815</b>

Los Distritos con mayor número de casos confirmados de Dengue en el Departamento de Itapúa son Encarnación con 4013 casos, Cambyreta 1119 y Hohenau 564 casos, se observa en la Tabla

## TABLA 5: NOTIFICACIONES Y CASOS DE DENGUE, DE LAS ULTIMAS 3 SEMANAS VII REGION SANITARIA- ITAPUA

DISTRITOS	PROBABLE
<b>ALTO VERA</b>	<b>3</b>
CARONAY	1
KARONAY	1
CENTRO	1
<b>BELLA VISTA</b>	<b>8</b>
8 DE DICIEMBRE	2
BUENA VISTA	2
CENTRO	1
PUERTO	1
SAN PABLO	1
URBANO	1
<b>CAMBYRETA</b>	<b>18</b>
ARROYO PORA SUB-URBANO	3
ASENT. NUEVO AMANECER II	1
BARRERO GUASU	1
CAMBYRETA CENTRO	2
CARMELITAS	2
LOS MAESTROS	1
SAN BLAS	3
SAN JUAN	1
SAN MIGUEL	1
URBANO	2
VALDEZ	1
<b>CAPITAN MEZA</b>	<b>39</b>
CAPITAN MEZA KILOMETRO 1 AL 6	1
CAPITAN MEZA KILOMETRO 16 A	12
CAPITAN MEZA KILOMETRO 16 B	4
CAPITAN MEZA KILOMETRO 32	1
CAPITAN MEZA PUERTO-SUB URBANO	3
EDELIRA 1	1
SANTA ROSA	1
URBANO	16

<b>CAPITAN MIRANDA</b>	<b>6</b>
BARRIO SAN JOSE	1
CALLE B NORTE	1
CENTRO	1
URBANO	3
<b>CARLOS ANTONIO LOPEZ</b>	<b>1</b>
KRESSBURGO	1
CARMEN DEL PARANA	15
CONJUNTO HABITACIONAL	1
EBY	1
LOMA CLAVEL	2
OBRERO	3
SAN FRANCISCO DEL SUR	1
SAN ISIDRO	3
SAN MIGUEL	3
URBANO	1
<b>CORONEL BOGADO</b>	<b>40</b>
ANTEQUERA	1
KURUÑAI	1
LA ESPERANZA	1
NACIONAL	1
SAN ANTONIO	2
SAN BLAS	11
SAN RAFAEL	1
SANTA CLARA	4
SANTA LIBRADA	10
SANTA ROSA	8

<b>EDELIRA</b>	<b>2</b>
CENTRO	1
URBANO	1
<b>ENCARNACION</b>	<b>79</b>
4 POTRERO	1
8 DE DICIEMBRE	1
ARROYO PORA	3
CENTRO	2
CERRITO	1
CONAVI KILOMETRO 10 SUB-URBANO	1
FATIMA	2
KA'AGUY RORY	2
KENNEDY	1
LA CATEDRAL	3
LA VICTORIA	2
MARIA AUXILIADORA	1
NUEVA ESPERANZA	3
PACU KUA	1
QUITERIA	1
SAN ISIDRO	4
SAN ISIDRO ETAPA 8	1
SAN PEDRO	14
SAN ROQUE GONZALEZ	4
SANTA MARIA SANTILLAN	3
SANTA RITA	1
SANTO DOMINGO	1
URBANO	4
ZONA ALTA	7
CENTRO	15
<b>FRAM</b>	<b>13</b>
8 DE DICIEMBRE	3
CALLE E-F-G	1
ESPIRITU SANTO	3
INDUSTRIAL	1
ITAPE	1
SAN ANTONIO	1
SAN BORJA	1
SAN CRISTOBAL	1
SAN LORENZO	1

<b>GENERAL ARTIGAS</b>	<b>3</b>
BARRIO 3	1
BARRIO 4	1
CENTRO	1
<b>GENERAL DELGADO</b>	<b>7</b>
JAZMIN	2
NORTE	1
SAN ISIDRO	1
SAN JOSE	1
SAN ROQUE	1
URBANO	1
<b>HOHENAU</b>	<b>28</b>
ALTO JARDIN	4
ARMONIA	1
CENTRO	7
CERRO KORA	1
CONAVI	1
HOHENAU 1	1
HOHENAU 2	1
HOHENAU 3	1
HOHENAU 4	2
SAN JOSE	1
URBANO	1
CENTRO	7
<b>JESUS</b>	<b>5</b>
8 DE DICIEMBRE	1
KARUMBAY	1
SAN JUAN	1
SAN RAMON	1
URBANO	1
<b>LA PAZ</b>	<b>1</b>
URBANO	1

<b>NATALIO</b>	<b>37</b>
FATIMA	2
FLORIDA	5
JAKARE KUA	2
KO'ETI RORY	1
MARIA AUXILIADORA 2	2
PUERTO TRIUNFO	2
SAGRADO CORAZON KILOMETRO. 14	3
SAN FRANCISCO	3
SAN JOSE	2
SAN MIGUEL	1
SAN ROQUE	1
SANTA ROSA KILOMETRO.7	1
URBANO	2
UNIDO	4
UNION	1
CENTRO	5
<b>NUEVA ALBORADA</b>	<b>2</b>
PUERTO SAMU'U	1
URBANO	1
<b>OBLIGADO</b>	<b>40</b>
CENTRO	5
CERRO KURIJU	1
COLONIA 8 DE DICIEMBRE	2
COLONIA LAPACHAL	1
COLONIA OBLIGADO	1
COLONIA OBLIGADO KILOMETRO 17	3
COLONIA PALMITO	1
COM INDIG PASTOREO	1
CRISTO REY	5
LA VICTORIA	2
MANANTIAL	1
PANAMBI	12
PUERTO	3
SAN FRANCISCO	1
URBANO	1
<b>PIRAPO</b>	<b>2</b>
AKA KARAJA	1
CALLE 2	1

<b>SAN COSME Y DAMIAN</b>	<b>7</b>
CAACUPE	1
CENTRO	1
KAMBYRETA	1
LOMAS VALENTINAS	1
SAN COSME	1
SANTA MARIA	1
URBANO	1
<b>SAN JUAN DEL PARANA</b>	<b>8</b>
24 DE JUNIO	1
8 DE DICIEMBRE	1
LA AZOTEA	1
PARAISO	1
SAN JUAN CENTRO	1
SAN NICOLAS	3
<b>SAN PEDRO DEL PARANA</b>	<b>1</b>
URBANO	1
<b>SAN RAFAEL DEL PARANA</b>	<b>1</b>
ALBORADA	1
<b>TOMAS ROMERO PEREIRA</b>	<b>1</b>
MARIA AUXILIADORA	1
<b>TRINIDAD</b>	<b>13</b>
PASO GUEMBE	2
SAN LORENZO	2
SAN MIGUEL	2
VERDE OLIVO	1
VILLA NUEVA	1
VILLA SANTA MARIA	4
CENTRO	1
<b>YATYTAY</b>	<b>12</b>
BONANZA 2DA LINEA	1
CENTRAL	3
JATYTAY KILOMETRO 13	2
JATYTAY KILOMETRO 16	2
SAN ANTONIO	1
SAN JOSE OBRERO	1
SAN MIGUEL	1
URBANO	1
<b>Total general</b>	<b>392</b>

