

# BOLETIN SEMANAL

# ARBOVIROSIS

## VII REGION SANITARIA- ITAPUA

**SE 38/2023 a SE 18/2024 ( Setiembre del 2023 al 04 de mayo de 2024)**

## Descripción

Este boletín contiene información actualizada de la Situación Epidemiológica de Arbovirosis: Dengue, Zika y Chikungunya.

Los datos presentados, tienen como fuente principal la base nacional de la Vigilancia de Arbovirosis.

## Consideraciones

El contenido de este boletín puede modificarse según la dinámica de la vigilancia de las Arbovirosis: Dengue, Chikungunya y Zika.

Las notificaciones de Arbovirosis se definen operacionalmente, en este boletín, a partir de la Resolución N° 0335/2023 "Criterios de definición de casos de arbovirosis: dengue, chikungunya y zika".

Remitirse a este documento oficial para conocer las definiciones epidemiológicas de caso, utilizados en este material.

## ELABORADO POR LA UNIDAD EPIDEMIOLOGICA REGIONAL

### Epidemióloga Regional:

Dra. María Pastora Duarte Casco

### Colaboradores:

Mg. Laura Mariola Bogado Aguilera

Lic. Marta Alvidez

Lic. Digna Caceres

Universitaria Diana Figueredo

**Correo electrónico:** [itapuavigilancia7rs@gmail.com](mailto:itapuavigilancia7rs@gmail.com)

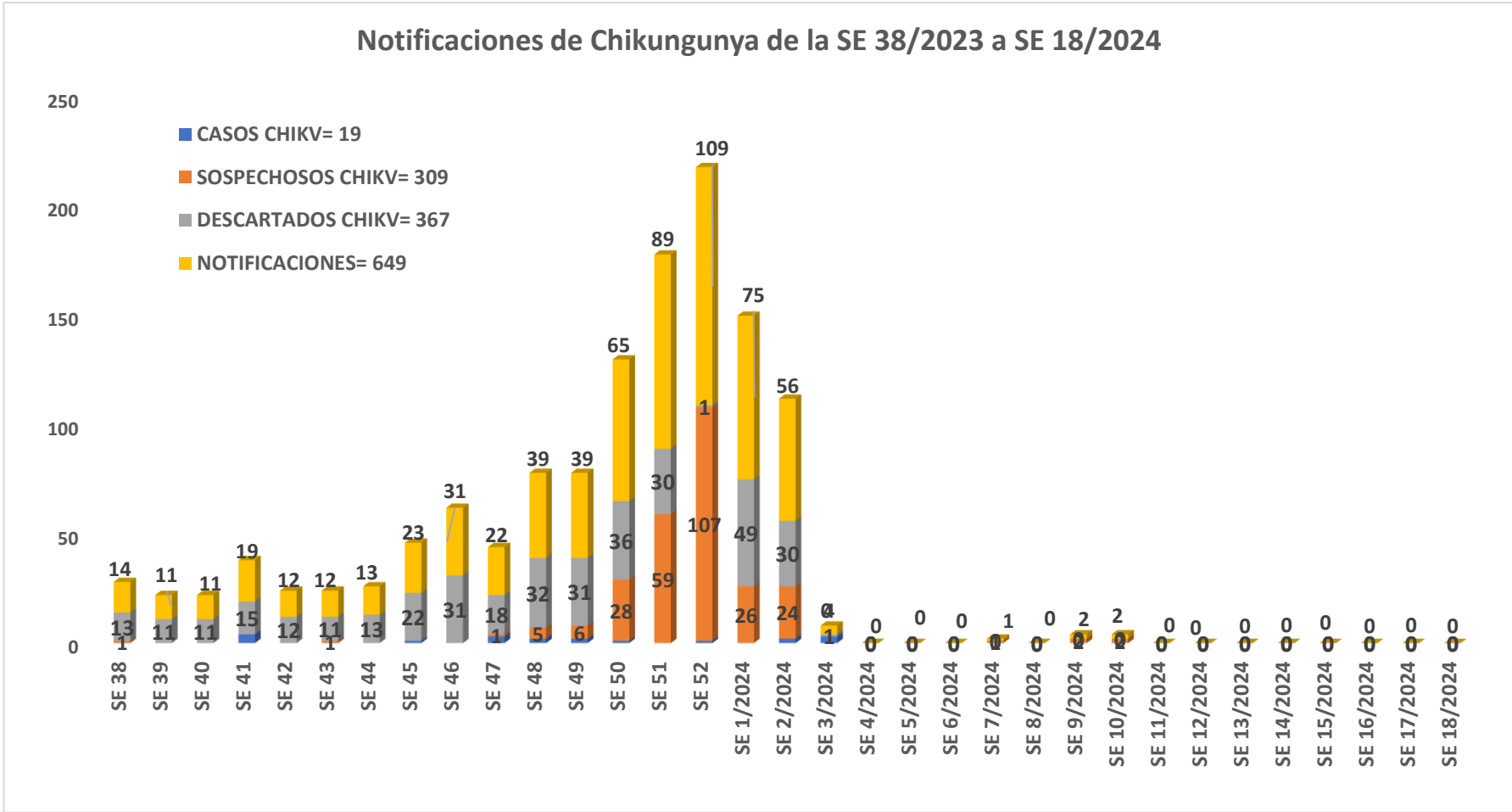
**Unidad Epidemiológica Regional: VII Región Sanitaria**

**Oficina: Encarnación**

# GRAFICO 1. CURVA DE NOTIFICACIONES DE CHIKUNGUNYA. SE 38/2023 a SE 18/2024 VII REGION SANITARIA- ITAPUA

Desde la SE 38 del 2023 a la SE 17 del 2024 se acumularon 745 notificaciones de Chikungunya, de las cuales el **2,5%**(19/742) corresponden a casos, **56%**(413/742) a descartados y **42%** (309/742) a sospechosos

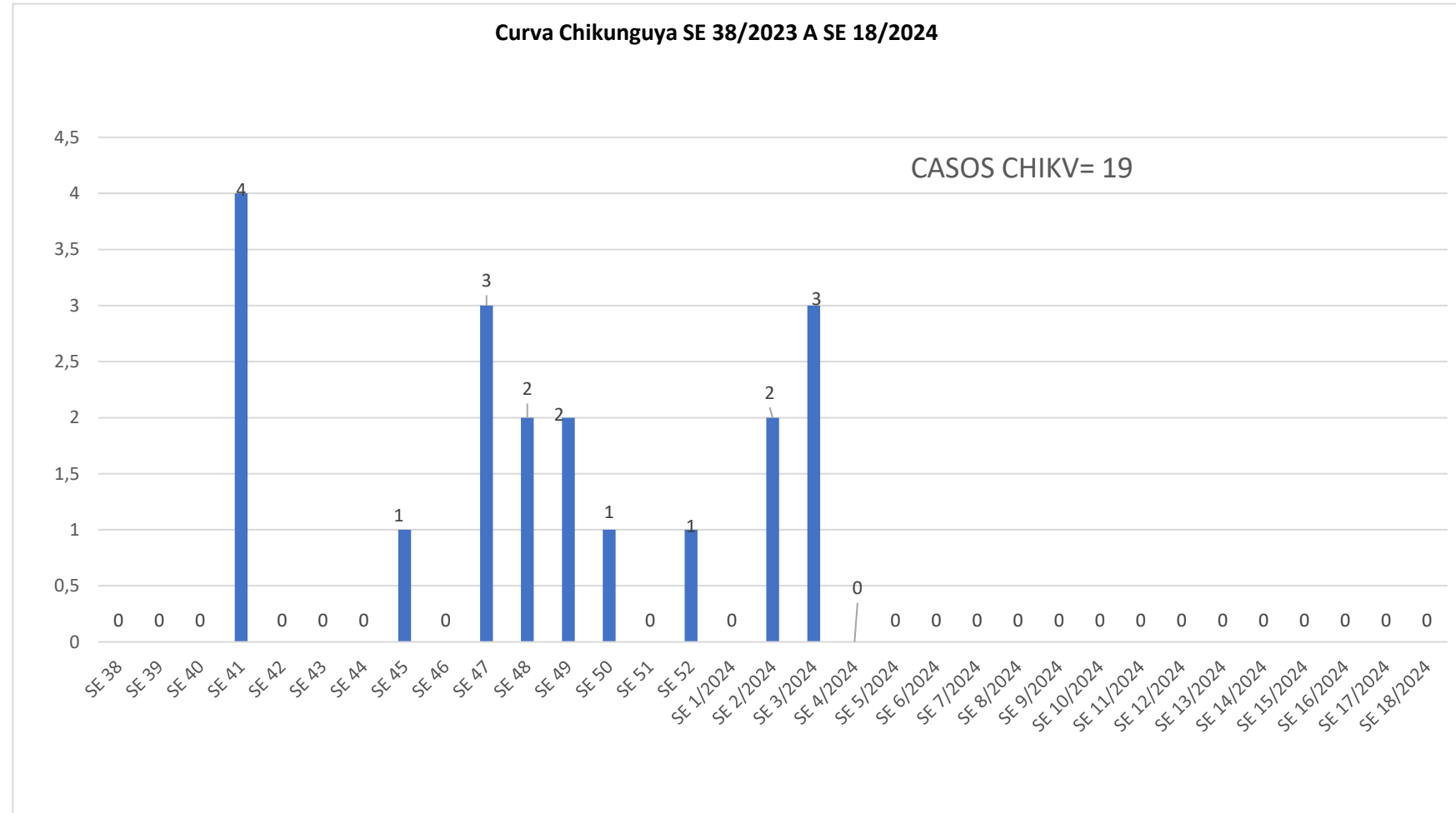
En las últimas semanas se observó que no hubo de notificaciones. Los datos de las ultimas 3 semanas están sujetas a modificación



# GRAFICO 1. CURVA DE CASOS DE CHIKUNGUNYA. SE 38/2023 a SE 18/2024 VII REGION SANITARIA- ITAPUA

Desde la SE 38 del 2023 a la SE 17 del 2024 se acumularon 745 notificaciones de Chikungunya, de las cuales el **2,5%**(19/742) corresponden a casos, **56%**(413/742) a descartados y **42%** (309/742) a sospechosos

En las últimas semanas se observó que no hubo de notificaciones. Los datos de las ultimas 3 semanas están sujetas a modificación



# TABLA 1. CASOS ACUMULADOS DE CHIKUNGUNYA, DE LA SE 38/2023 A LA SE 18/2024 POR DISTRITOS Y BARRIOS DE RESIDENCIA

## VII REGION SANITARIA-ITAPUA

DISTRITOS	TOTAL
ENCARNACION	11
CAMBYRETA	5
FRAM	2
EDELIRA	1
BELLA VISTA	0
CAPITAN MEZA	0
CAPITAN MIRANDA	0
CARLOS ANTONIO LOPEZ	0
CARMEN DEL PARANA	0
CORONEL BOGADO	0
GENERAL ARTIGAS	0
GENERAL DELGADO	0
HOHENAU	0
ITAPUA POTY	0
LA PAZ	0
MAYOR OTAÑO	0
NATALIO	0
NUEVA ALBORADA	0
SAN COSME Y DAMIAN	0
SAN JUAN DEL PARANA	0
SAN PEDRO DEL PARANA	0
SAN RAFAEL DEL PARANA	0
TOMAS ROMERO PEREIRA	0
TRINIDAD	0
YATYTAY	0
<b>Total general</b>	<b>19</b>

Los Distritos con mayor número de casos confirmados de Chikunguya en el Departamento de Itapúa son Encarnación con 11 casos, Cambyreta 5 y Fram 2 casos, se observa en la Tabla

## TABLA 2 . CASOS DE CHIKUNGUNYA, DE LAS ULTIMAS 3 SEMANAS SE 51, 52/2023 y SE 15/2024 POR DISTRITOS Y BARRIOS DE RESIDENCIA

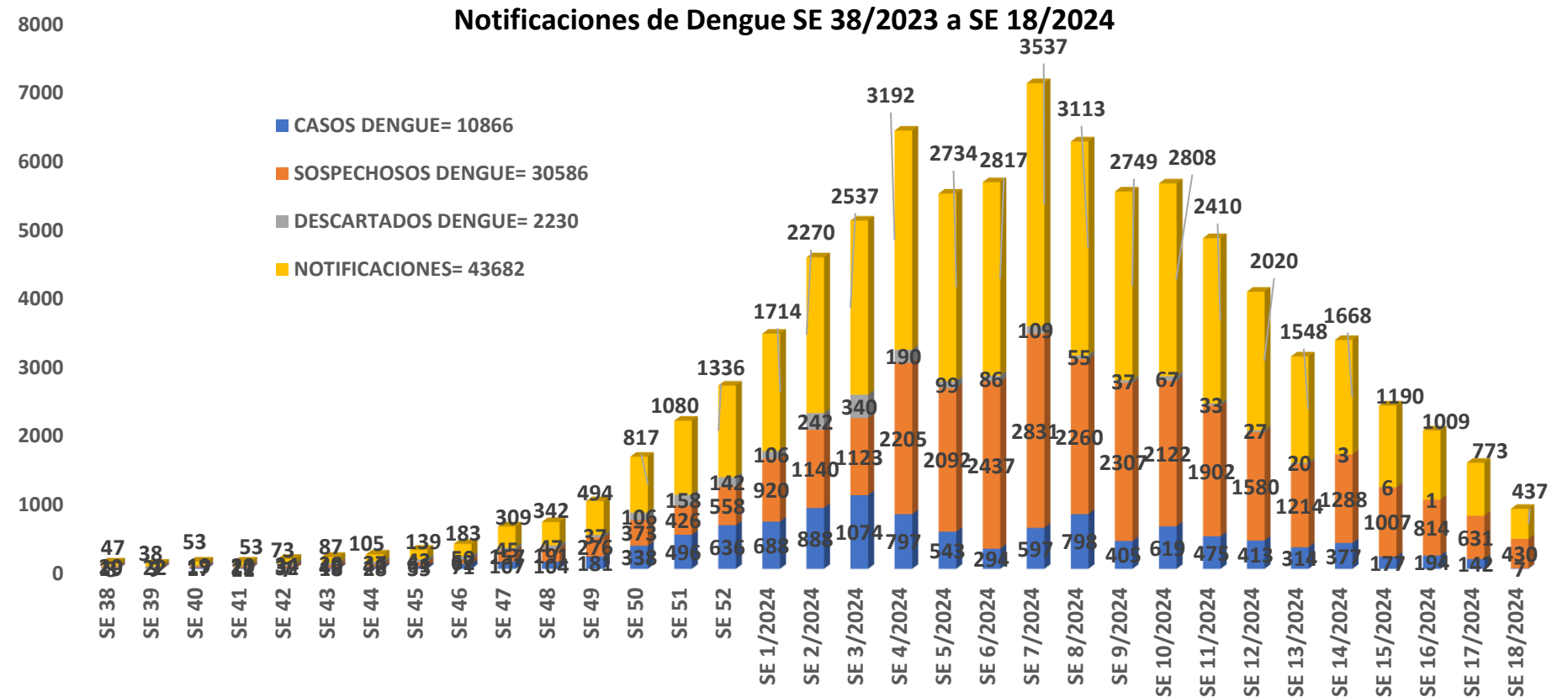
### VII REGION SANITARIA- ITAPUA

DISTRITOS	BARRIOS	CASOS DE CHIK ULTIMAS 3 SEMANAS
ENCARNACION	LA VICTORIA	1
ENCARNACION	KA'AGUY RORY	1
ENCARNACION	STO DOMINGO	1
<b>TOTALES</b>		<b>3</b>

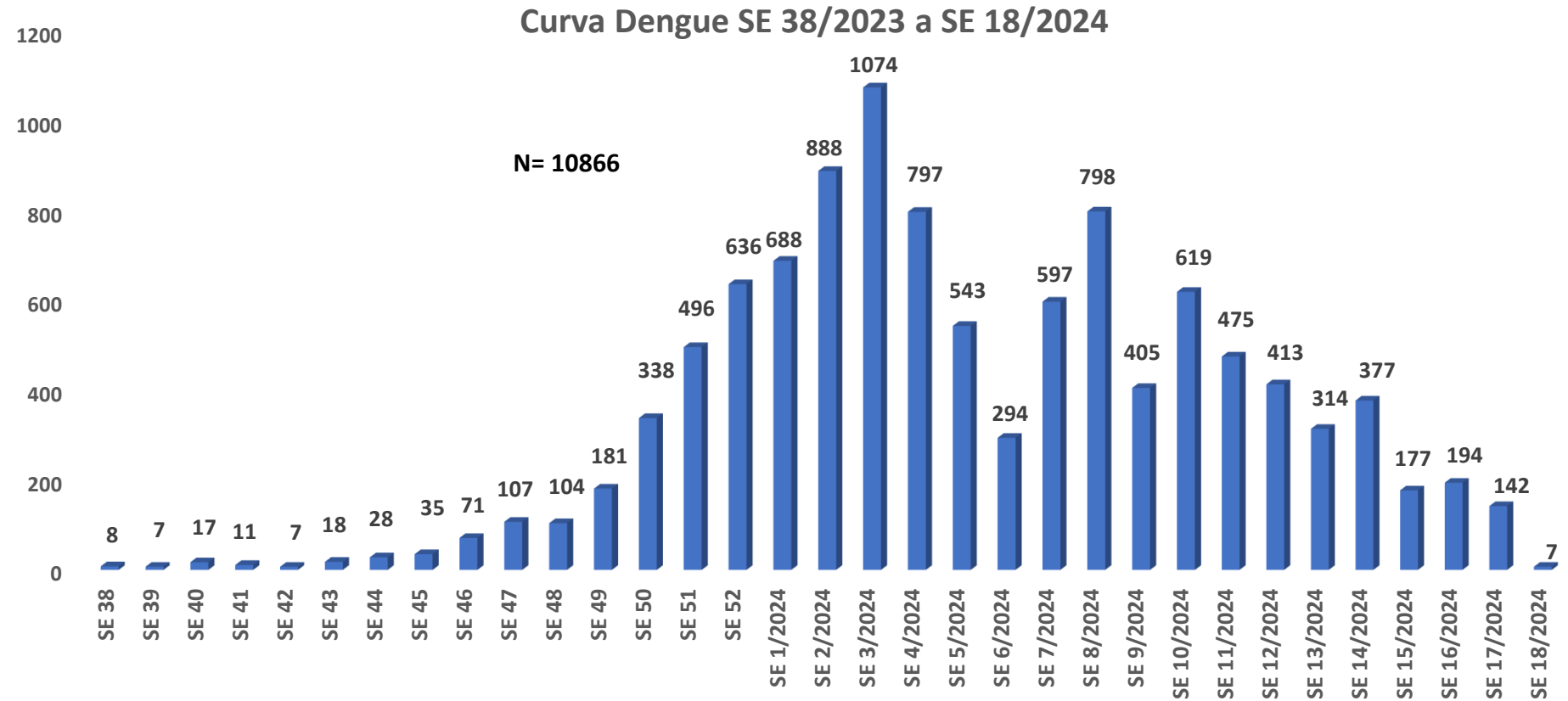
## GRAFICO 3. NUMERO TOTAL DE NOTIFICACIONES DE DENGUE DE LA SE 38/2023 SE 18/2024 VII REGION SANITARIA- ITAPUA

Desde la SE 38 del 2023 a la SE 18 del 2024 se acumularon 43866 notificaciones de Dengue, de las cuales el 22% (10866/43682) corresponden a casos, 73%(30586/43682) a sospechosos y 5,4 % (2230/43682) a descartados.

En las últimas semanas se observó una tendencia descendente de notificaciones. Los datos de las ultimas 3 semanas están sujetas a modificación



## GRAFICO 4. NUMERO TOTAL DE CASOS DE DENGUE DE LA SE 38/2023 A LA SE 18/2024 VII REGION SANITARIA- ITAPUA



Desde la SE 38 del 2023 a la SE 18 del 2024 se acumularon 43866 notificaciones de Dengue, de las cuales el 22% (10866/43682) corresponden a casos, 73%(30586/43682) a sospechosos y 5,4 % (2230/43682) a descartados.

En las últimas semanas se observó una tendencia descendente de notificaciones. Los datos de las ultimas 3 semanas están sujetas a modificación



# TABLA 4. CASOS DE DENGUE, DE LA SE 1 A LA SE 38/2023 a A LA SE 18/2024 POR DISTRITOS DE RESIDENCIA

## VII REGION SANITARIA- ITAPUA

DISTRITOS	TOTAL
ENCARNACION	4447
CAMBYRETA	1209
HOHENAU	662
CORONEL BOGADO	556
OBLIGADO	547
NATALIO	521
FRAM	295
CAPITAN MIRANDA	285
SAN JUAN DEL PARANA	255
TOMAS ROMERO PEREIRA	247
CAPITAN MEZA	217
YATYTAY	208
TRINIDAD	183
BELLA VISTA	179
CARMEN DEL PARANA	146
JESUS	137
SAN COSME Y DAMIAN	104
EDELIRA	101
ITAPUA POTY	86
CARLOS ANTONIO LOPEZ	77
PIRAPO	61
SAN PEDRO DEL PARANA	60
GENERAL ARTIGAS	55
MAYOR OTAÑO	46
SAN RAFAEL DEL PARANA	46
ALTO VERA	40
LA PAZ	32
GENERAL DELGADO	31
NUEVA ALBORADA	28
LEANDRO OVIEDO	5
<b>Total general</b>	<b>10866</b>

Los Distritos con mayor número de casos confirmados de Dengue en el Departamento de Itapúa son Encarnación con 4447 casos, Cambyreta 1209 y Hohenau 662 casos, se observa en la Tabla

## TABLA 5: NOTIFICACIONES Y CASOS DE DENGUE, DE LAS ULTIMAS 3 SEMANAS VII REGION SANITARIA- ITAPUA

DISTRITOS	DESCARTADO	PROBABLE
<b>ALTO VERA</b>		<b>2</b>
CARONAY		1
KARONAY		1
BELLA VISTA		9
15 DE MAYO		1
8 DE DICIEMBRE		1
BUENA VISTA		2
CENTRO		1
OBRERO		1
PUERTO		1
URBANO		1
ZONA VACAY 10 Y 13		1
<b>CAMBYRETA</b>		<b>19</b>
ARROYO PORA SUB-URBANO		3
CAMBYRETA CENTRO		2
CARMELITAS		2
LA AMISTAD		2
SAN BLAS		3
SAN FRANCISCO		1
SAN JUAN		2
SAN MIGUEL		2
CENTRO		1
VALDEZ		1
<b>CAPITAN MEZA</b>		<b>21</b>
CAPITAN MEZA KILOMETRO 1 AL 6		1
CAPITAN MEZA KILOMETRO 16 A		4
CAPITAN MEZA KILOMETRO 16 B		3
CAPITAN MEZA KILOMETRO 32		1
CAPITAN MEZA PUERTO-SUB URBANO		1
SANTA ROSA		1
URBANO		10
<b>CAPITAN MIRANDA</b>		<b>13</b>
ALBORADA 2		1
BARRIO SAN JOSE		3
CALLE A SUR		2
CENTRO		2
FEDERICO CHAVEZ		1
INMACULADA CONCEPCIÓN		1
CENTRO		3

<b>CARMEN DEL PARANA</b>		<b>14</b>
CONJUNTO HABITACIONAL		3
EBY		1
GRANEROS		1
LOMA CLAVEL		3
OBRERO		2
SAN FRANCISCO DEL SUR		1
SAN ISIDRO		1
SAN MIGUEL		1
URBANO		1
<b>CORONEL BOGADO</b>		<b>44</b>
ANTEQUERA		1
KURUÑAI		2
NACIONAL		1
SAN ANTONIO		2
SAN BLAS		10
SAN RAFAEL		1
SANTA CLARA		7
SANTA LIBRADA		10
SANTA ROSA		8
TELLEZ CUE		2
EDELIRA		2
CENTRO		1
URBANO		1
<b>ENCARNACION</b>	<b>1</b>	<b>61</b>
8 DE DICIEMBRE		2
ARROYO PORA	1	2
ARROYO PORA SUB-URBANO		1

<b>CAPITAN MIRANDA</b>		<b>2</b>
CENTRO		2
CERRITO		1
FATIMA		3
INMACULADA CONCEPCIÓN		1
KA'AGUY RORY		3
KENNEDY		2
LA CATEDRAL		2
LA VICTORIA		1
LOS ARRAVALES		1
NUEVA ESPERANZA		1
QUITERIA		1
SAN ISIDRO		4
SAN ISIDRO ETAPA 8		1
SAN PEDRO		11
SAN ROQUE GONZALEZ		4
SANTA MARIA SANTILLAN		4
SANTA RITA		1
SANTO DOMINGO		2
URBANO		2
URU SAPUKAI		1
VILLA CANDIDA		1
ZONA ALTA		5
FRAM		25
8 DE DICIEMBRE		4
CALLE E-F-G		1
ESPIRITU SANTO		3
INDUSTRIAL		1
ITAPE		1
SAN ANTONIO		4
SAN BORJA		1
SAN CRISTOBAL		2
SAN LORENZO		1
VIRGEN DE LA ASUNCION		1
CENTRO		6
<b>GENERAL ARTIGAS</b>		<b>4</b>
BARRIO 3		2
BARRIO 4		1
URBANO		1
<b>GENERAL DELGADO</b>		<b>6</b>
JAZMIN		2
NORTE		1
SAN JOSE		1
SAN ROQUE		1
URBANO		1

<b>HOHENAU</b>		<b>16</b>
ALTO JARDIN		3
CENTRO		3
CONAVI		1
HOHENAU 1		1
HOHENAU 4		1
LOS PIONEROS		1
SAN JOSE		1
URBANO		1
CENTRO		4
<b>JESUS</b>		<b>6</b>
8 DE DICIEMBRE		1
CENTRO		1
SAN JUAN		1
SAN RAMON		1
URBANO		1
CENTRO		1
LA PAZ		2
SAN FRANCISCO		1
SANTA ROSA		1
NATALIO		33
20 DE JULIO		1
22 DE ABRIL		1
FLORIDA		2
JAKARE KUA		5
MARIA AUXILIADORA 2		1
PUERTO TRIUNFO		1
SAGRADO CORAZON KILOMETRO. 14		1
SAN ANTONIO- 4 BOCAS		1
SAN FRANCISCO		2
SAN JOSE		1
SAN LUIS		1
SAN MIGUEL		2
SANTA LIBRADA 1		2
SANTA ROSA KILOMETRO.7		1
URBANO		1
UNIDO		3
UNION		1
CENTRO		6

<b>NUEVA ALBORADA</b>		<b>2</b>
PUERTO SAMU'U		1
URBANO		1
OBLIGADO		25
CENTRO		7
COLONIA 8 DE DICIEMBRE		1
COLONIA OBLIGADO KILOMETRO 17		2
COLONIA PALMITO		1
CRISTO REY		4
GRAVILEA		1
LA VICTORIA		2
MANANTIAL		1
PANAMBI		5
PUERTO		1
PIRAPO		1
CALLE 2		1
<b>SAN COSME Y DAMIAN</b>		<b>9</b>
CAACUPE		2
CENTRO		1
ISLA YACYRETA		1
KAMBYRETA		1
LOMAS VALENTINAS		1
SAN COSME		1
SANTA MARIA		1
URBANO		1
<b>SAN JUAN DEL PARANA</b>		<b>11</b>
24 DE JUNIO		1
8 DE DICIEMBRE		1
CAMPOS VERDES		1
GUARANI		1
LA AZOTEA		1
LOMAS DEL SUR		1
PARAISO		1
SAN JOSE OBRERO		1
SAN JUAN CENTRO		2
SANTA ROSA DEL GUAVIJU		1
SAN RAFAEL DEL PARANA		2
3 DE FEBRERO		1
ALBORADA		1

<b>TRINIDAD</b>		<b>11</b>
PASO GUEMBE		2
SAN LORENZO		1
SAN MIGUEL		2
VERDE OLIVO		1
VILLA SANTA MARIA		3
CENTRO		2
YATYTAY		5
CENTRAL		2
JATYTAY KILOMETRO 13		1
SAN JOSE OBRERO		1
VIRGEN DE FATIMA 1		1
<b>Total general</b>	<b>1</b>	<b>343</b>

# GRAFICO 5. NUMERO TOTAL DE NOTIFICACIONES DE ZIKA DE LA SE 38 A LA SE 52/2023 VII REGION SANITARIA-ITAPUA

