

Sala de Situación

Arbovirosis

Dengue

Año 2024

Datos actualizados a SE 17 (27 de Abril)

Fecha de publicación: 03 de mayo del 2024

DENGUE - DATOS ACUMULADOS A NIVEL PAÍS (SE 38/2023 a SE 17/2024)

CASOS NOTIFICADOS

299.716
100%

CONFIRMADOS

42.775
14%

PROBABLES

30.119
10%

SOSPECHOSOS

226.822
76%

DENGUE SIN SIGNOS DE ALARMA - DSSA

67.180
92,1%

DENGUE CON SIGNOS DE ALARMA - DCSA

5.562
7,6%

DENGUE GRAVE - DG

152
0,2%

INCIDENCIA ACUMULADA

3.967
casos/100 mil hab

DENGUE – ÚLTIMAS TRES SEMANAS (SE 15, 16 y 17/2024)

CIERRES DE CASOS	SE 15	SE 16	SE 17	ÚLTIMAS TRES SE	%
TOTAL DE NOTIFICACIONES	9.029	7.907	5.482	22.418	100%
CONFIRMADO	767	576	218	1.561	7%
PROBABLE	1018	769	188	1.975	9%
SOSPECHOSO	7.244	6.562	5.076	18.882	84%

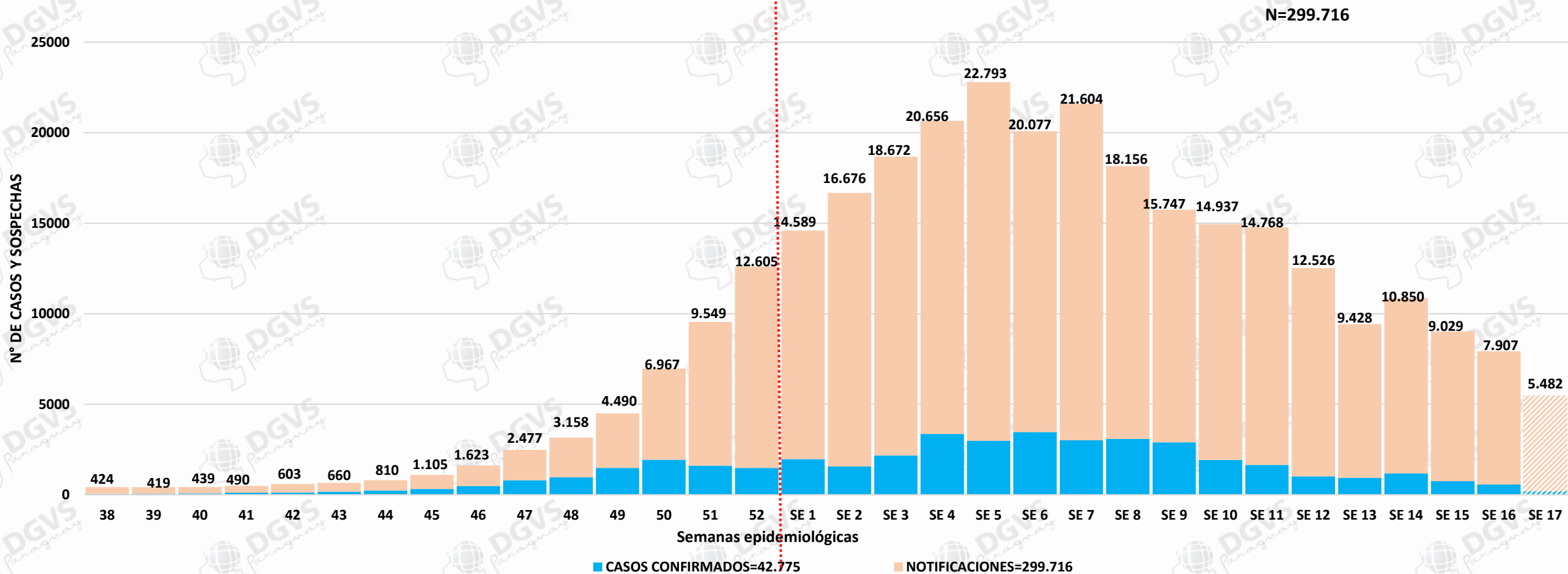
DG: 3

DCSA: 225

DSSA: 3.308

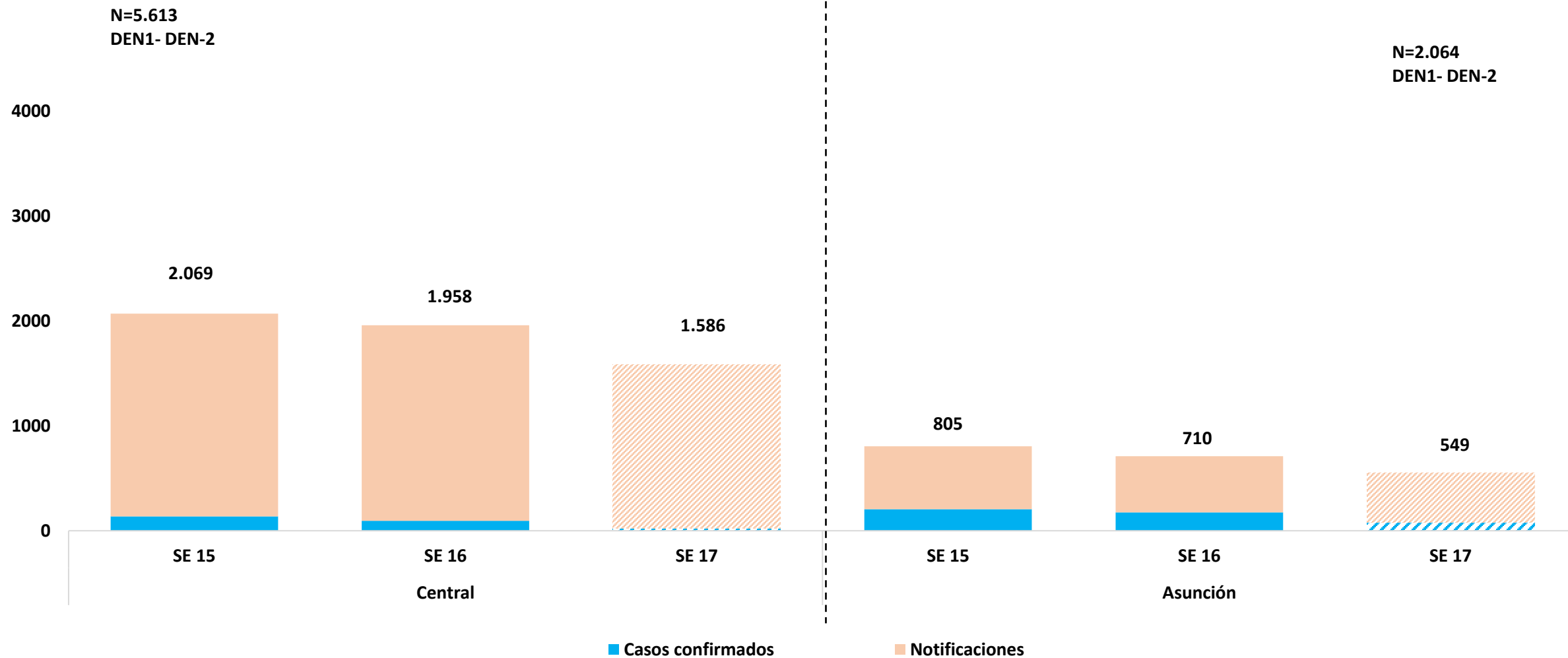
DENGUE

NOTIFICACIONES Y CASOS CONFIRMADOS DE DENGUE A NIVEL PAIS – SE 38/2023 A SE 17/2024



DENGUE

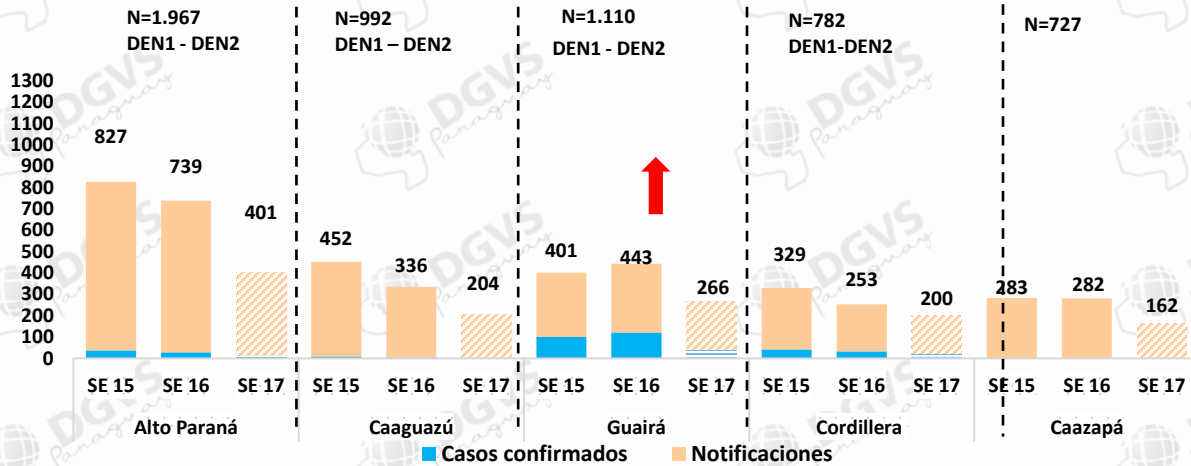
NOTIFICACIONES POR EJES – ULTIMAS 3 SEMANAS (SE 15 A SE 17/2024) EJE METROPOLITANO



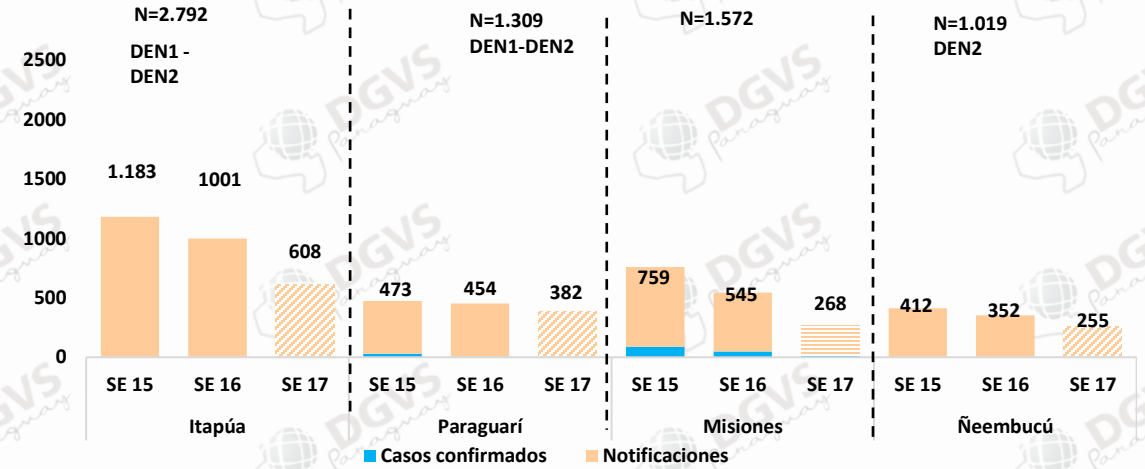
DENGUE

NOTIFICACIONES POR EJES – ULTIMAS 3 SEMANAS (SE 15 A SE 17/2024)

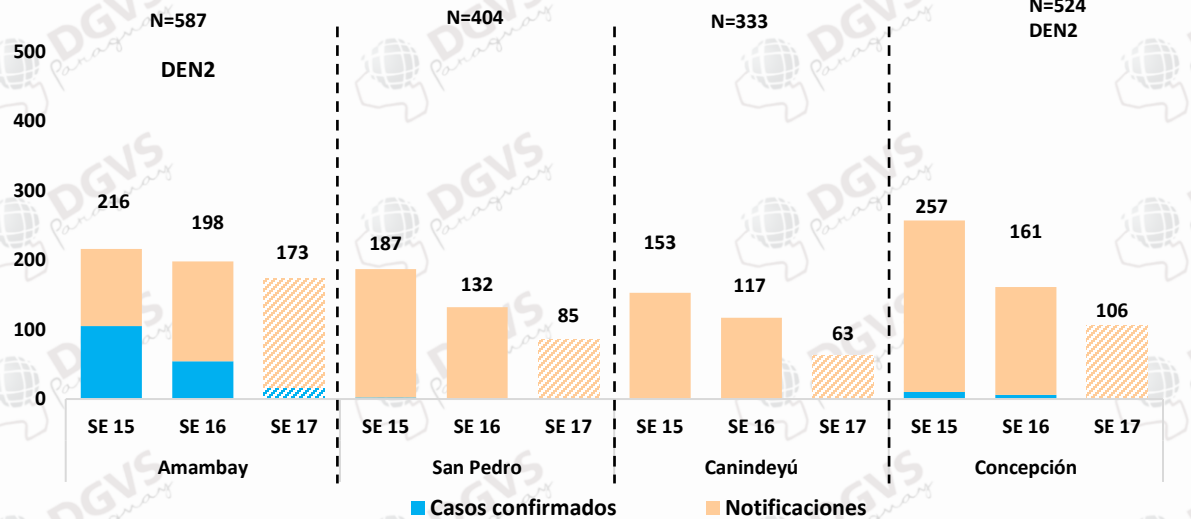
EJE CENTRO-ESTE



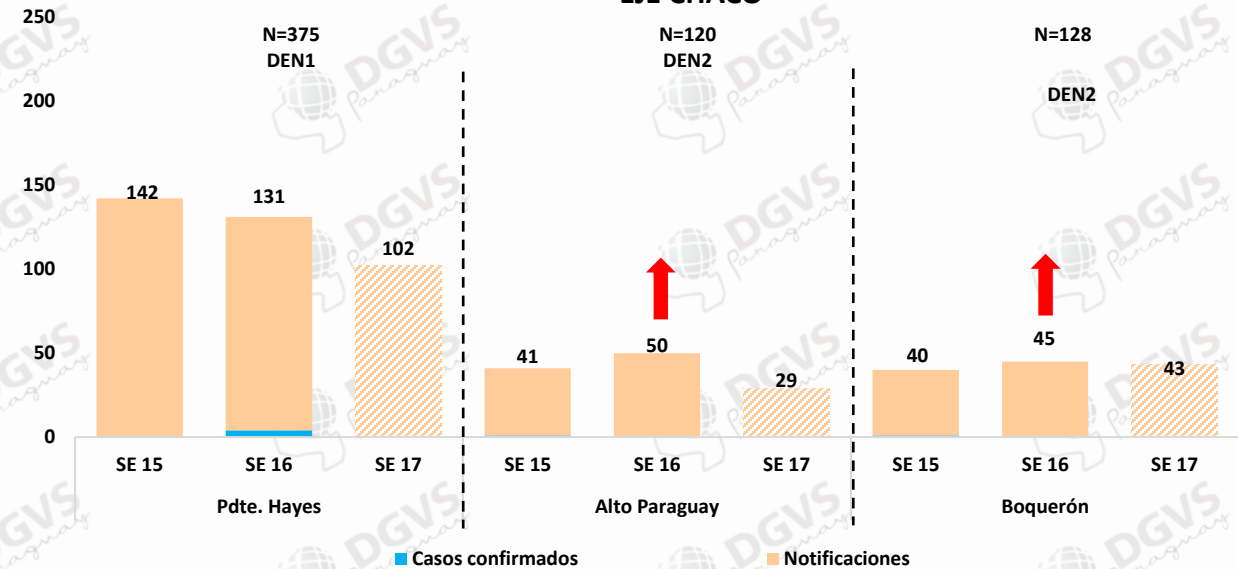
EJE SUR



EJE NORTE



EJE CHACO



**VARIACIÓN PORCENTUAL DE DATOS ACUMULADOS (CASOS MÁS SOSPECHAS) POR SE,
SEGÚN DEPARTAMENTO.**

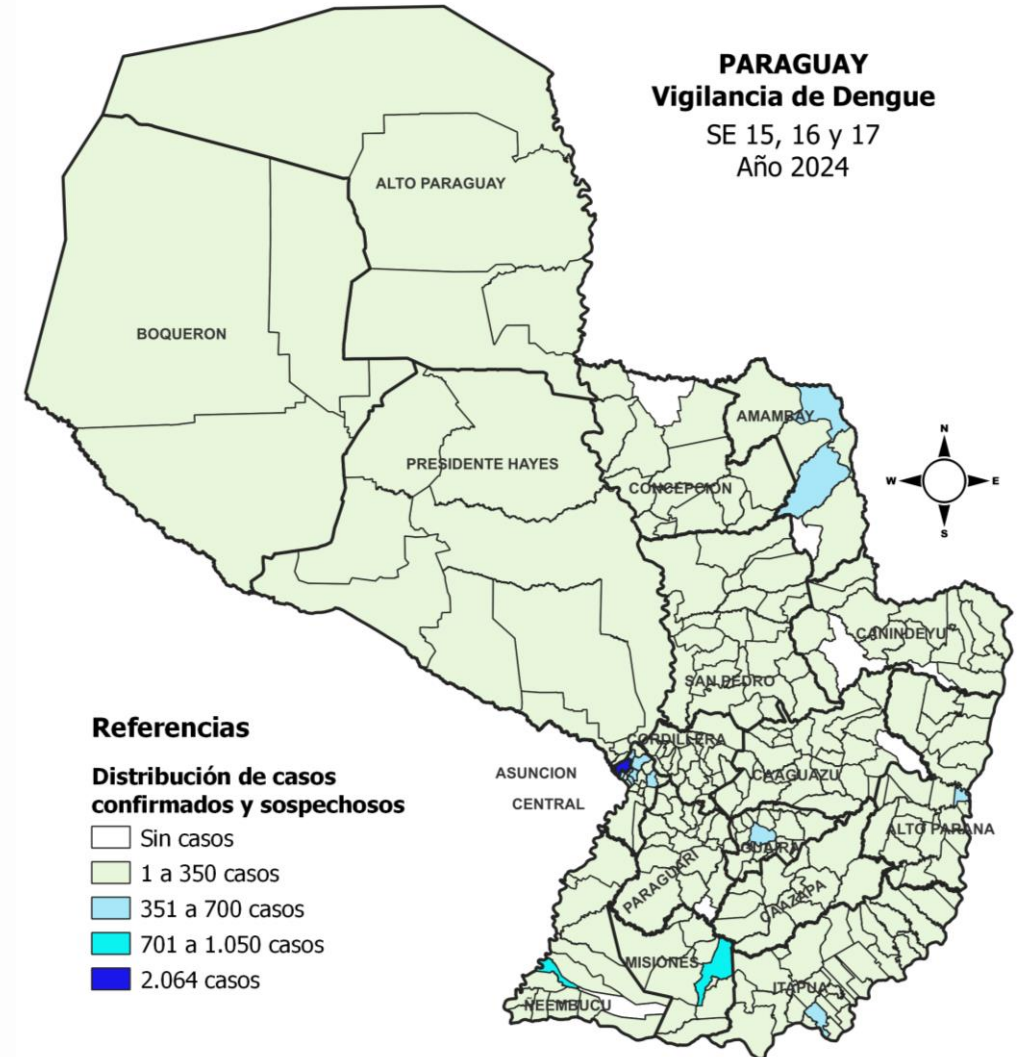
DEPARTAMENTOS	SE 15	SE 16	%PORCENTUAL
CENTRAL	2.069	1.958	-5%
ITAPUA	1.183	1.001	-15%
ALTO PARANA	827	739	-11%
ASUNCION	805	710	-12%
MISIONES	759	545	-28%
PARAGUARI	473	454	-4%
GUAIRA	401	443	10%
CAAGUAZU	452	336	-26%
ÑEEMBUCU	412	352	-15%
CORDILLERA	329	253	-23%
CAAZAPA	283	282	-0,4%
CONCEPCION	257	161	-37%
AMAMBAY	216	198	-8%
SAN PEDRO	187	132	-29%
PTE. HAYES	142	131	-8%
CANINDEYU	153	117	-24%
ALTO PARAGUAY	41	50	22%
BOQUERON	40	45	13%
TOTAL	9.029	7.907	-12%

 (-)Disminución

 (+)Incremento

CASOS, SOSPECHAS E INCIDENCIA DE DENGUE POR DEPARTAMENTO

DEPARTAMENTOS	CONFIRMADO	PROBABLE	SOSPECHOSO	TOTAL NOTIF	INCIDENCIA	%
CENTRAL	256	448	4.909	5.613	241	25%
ITAPUA	0	392	2.400	2.792	434	12%
ASUNCION	457	205	1.402	2.064	396	9%
ALTO PARANA	79	34	1.854	1.967	227	9%
MISIONES	149	104	1.319	1.572	1.180	7%
PARAGUARI	37	86	1.186	1.309	498	6%
GUAIRA	263	104	743	1.110	473	5%
ÑEEMBUCU	3	227	789	1.019	1.111	5%
CAAGUAZU	15	68	909	992	170	4%
CORDILLERA	97	22	663	782	242	3%
CAAZAPA	4	1	722	727	364	3%
AMAMBAY	176	55	356	587	327	3%
CONCEPCION	17	73	434	524	197	2%
SAN PEDRO	2	7	395	404	90	2%
PTE. HAYES	4	68	303	375	278	2%
CANINDEYU	0	48	285	333	134	1%
BOQUERON	1	14	113	128	182	1%
ALTO PARAGUAY	1	19	100	120	622	1%
TOTAL	1.561	1.975	18.882	22.418	297	100%



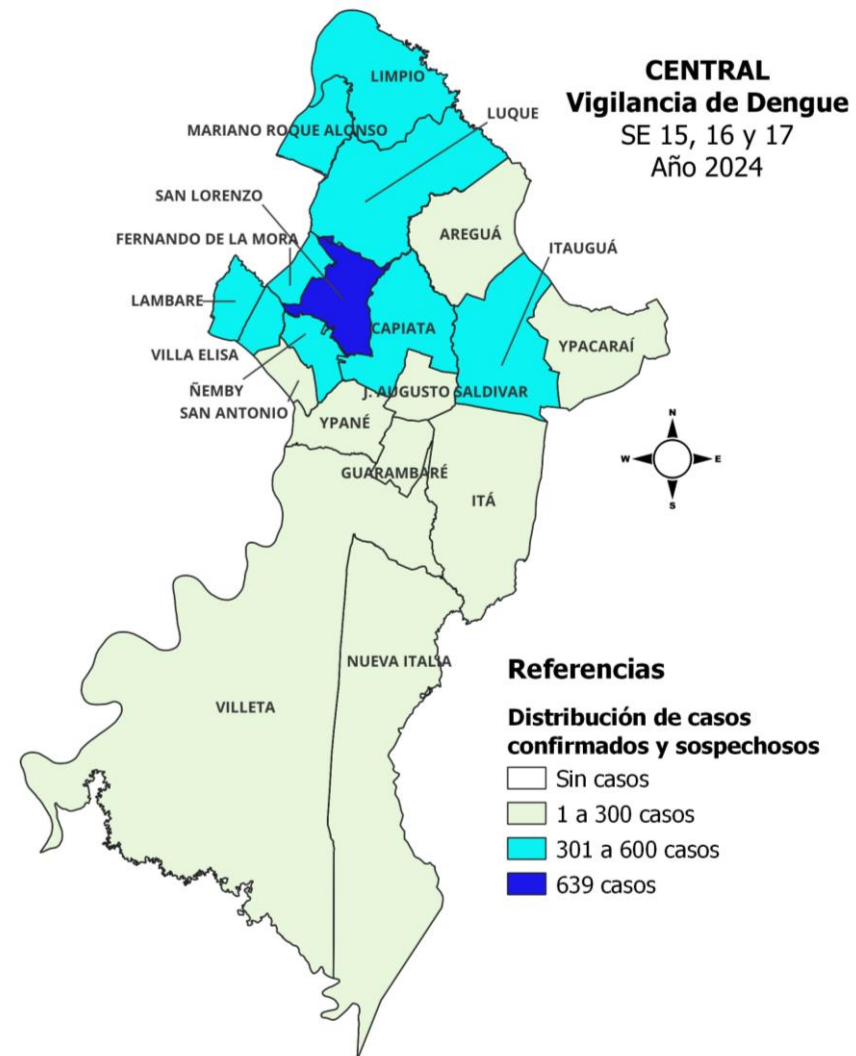
- 78% de las notificaciones provienen de Central, Itapúa, Asunción, Alto Paraná, Misiones, Paraguari, Guairá y Ñeembucú.
- El 7% de las notificaciones en las últimas 3 SE se han confirmado.
- **Sistema HIS:** Del total de notificaciones el 65% corresponden al sistema HIS.

DENGUE

CENTRAL – DISTRITOS MAS AFECTADOS ÚLTIMAS TRES SEMANAS

CENTRAL	CONFIRMADO	PROBABLE	SOSPECHOSO	TOTAL
SAN LORENZO	40	57	542	639
LAMBARE	34	23	465	522
ITAUGUA	26	9	466	501
LUQUE	25	33	420	478
MARIANO ROQUE ALONSO	12	56	350	418
ÑEMBY	12	58	332	402
FERNANDO DE LA MORA	33	45	315	393
VILLA ELISA	27	16	307	350
CAPIATA	18	15	307	340
LIMPIO	6	15	284	305
ITA	9	2	268	279
VILLETA	0	41	197	238
YPANE	2	16	161	179
NUEVA ITALIA	1	20	126	147
SAN ANTONIO	3	18	108	129
AREGUA	0	15	105	120
J AUGUSTO SALDIVAR	2	4	82	88
GUARAMBARE	3	4	41	48
YPACARAI	3	1	33	37
TOTAL	256	448	4.909	5.613

El 53% de las notificaciones son reportadas por: San Lorenzo, Lambaré, Itauguá, Luque, Mariano Roque Alonso y Ñemby.



DENGUE

CENTRAL - ÚLTIMAS TRES SEMANAS (SE 15, SE 16 y SE 17/2024)



PARAGUÁI
TESÁI HA TEKÓ
PORÁVE
MOTENONDEHA



SAN LORENZO	NOTIF	LAMBARE	NOTIF
REDUCTO	92	SAN ISIDRO	49
BARCEQUILLO	78	KENNEDY	39
SAN MIGUEL	33	CAÑADA SAN MIGUEL	38
LAURELTY	26	VALLE APU'A I	31
SAN ISIDRO	24	VALLE YVATE	31
ANAHI	18	PUERTO PABLA	31
VILLA DEL AGRONOMO	17	SANTA ROSA I	29
VILLA INDUSTRIAL	17	SANTO DOMINGO	29
LAS MERCEDES	16	SANTA LUCIA	27
MARIA AUXILIADORA	15	MBACHIO II	25
LUCERITO	15	CUATRO MOJONES	18
MITA-I - NUEVA AURORA	13	SAN ROQUE GONZALEZ DE SANTACRUZ	18
SAN LUIS	13	SAN ANTONIO	16
TAYAZUAPE	10	SAN RAFAEL	16
MIRAFLORES	10	MBACHIO I	14
SAN JUAN - CALLEI	10	PALOMAR	12
SANTA ANA	10	LA VICTORIA	11
SAN BLAS	10	VILLA VIRGINIA	10
OTROS BARRIOS Y SD	212	CENTRO URBANO	10
TOTAL	639	OTROS BARRIOS Y SD	68
		TOTAL	522

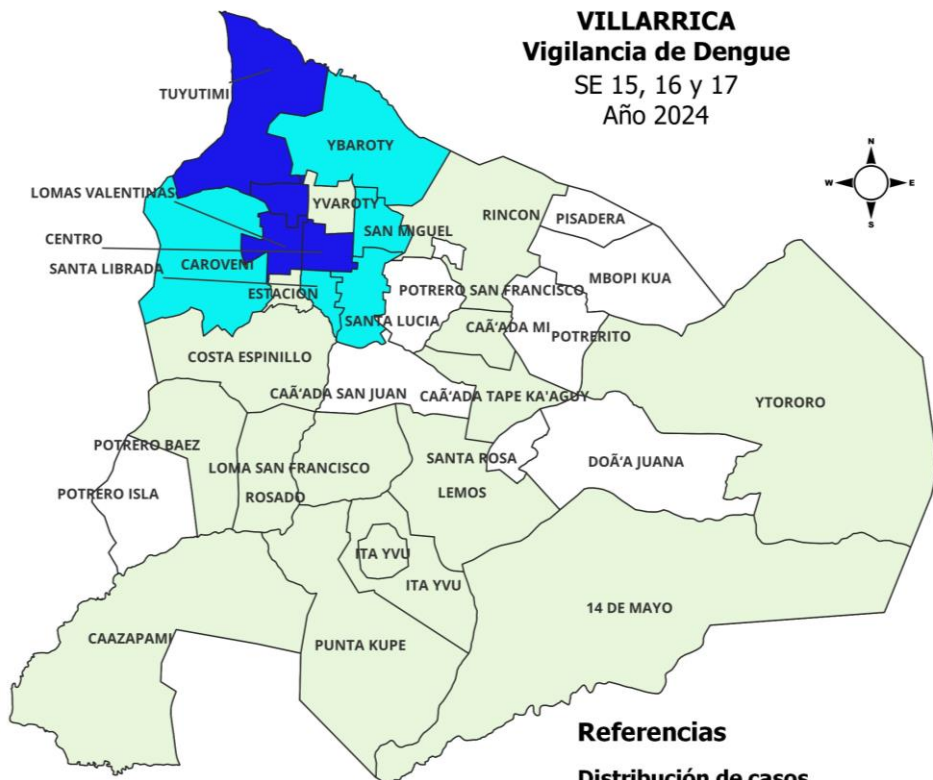
ITAUGUA	NOTIF
YBYRATY	37
ALDAMA CAÑADA	30
GUAZU VIRA	26
ITA GUAZU	25
MBOCAYATY DEL SUR	24
6 DE ENERO	23
VALLE CARE	19
MBOIY SAN ROQUE	19
CAÑADITA	18
GUAYAIBI-TY 1	16
POTRERITO	16
MBOCAYATY DEL NORTE	15
ASENT MBOCAYATY DEL SUR	11
POTRERO GUAZU	10
ITAUGUA GUAZU	10
GUADALUPE	10
OTROS BARRIOS Y SD	192
TOTAL	501

LUQUE	NOTIF
CUARTO BARRIO	42
MORA CUE	38
ISLA BOGADO	33
LAURELTY	32
CAÑADA SAN RAFAEL	26
LOMA MERLO	24
MACA-I	20
MARAMBURE	20
TARUMANDY	18
CAMPO GRANDE	15
TERCER BARRIO	14
ASENT TARUMANDY 1	13
YCA A	13
SEGUNDO BARRIO	12
CAÑADA GARAY	11
ASENT NUEVA ASUNCION	10
YCUA DURE	10
PRIMER BARRIO	10
OTROS BARRIOS Y SD	117
TOTAL	478

MARIANO ROQUE ALONSO	NOTIF
CENTRAL	155
SAN BLAS	30
AREKAJA	30
CORUMBA CUE - UNIVERSO	24
LA CONCORDIA MONSEÑOR BOGARIN	22
VILLA MARGARITA	13
DEFENSORES DEL CHACO	12
SAN JORGE	11
CAACUPEMI	10
KA'AGUY KUPE	10
OTROS BARRIOS Y SD	101
TOTAL	418

ÑEMBY	NOTIF
PA'I ÑU	94
MBOKAJATY	51
CAAGUASU	50
RINCON	42
CAÑADITA	32
CENTRO	30
SALINAS	15
VISTA ALEGRE	14
OTROS BARRIOS Y SD	74
TOTAL	402

REGIONES CON AUMENTO DE NOTIFICACIONES EN LAS ULTIMAS 3 SEMANAS



Referencias

Distribución de casos confirmados y sospechosos

- Sin casos
- 1 a 20 casos
- 21 a 40 casos
- 41 a 60 casos

GUAIRÁ

DISTRITOS	NOTIF
VILLARRICA	415
PASO YOBAI	117
ITURBE	72
ITAPE	70
COLONIA INDEPENDENCIA	64
BORJA	59
JOSE FASSARDI	47
FELIX PEREZ CARDOZO	42
CORONEL MARTINEZ	36
ÑUMI	34
SAN SALVADOR	27
MAURICIO JOSE TROCHE	27
MBOCAYATY	24
TEBICUARY	21
NATALICIO TALAVERA	19
YATAITY	18
GENERAL EUGENIO A. GARAY	17
DR. BOTTRELL	1
TOTAL	1.110

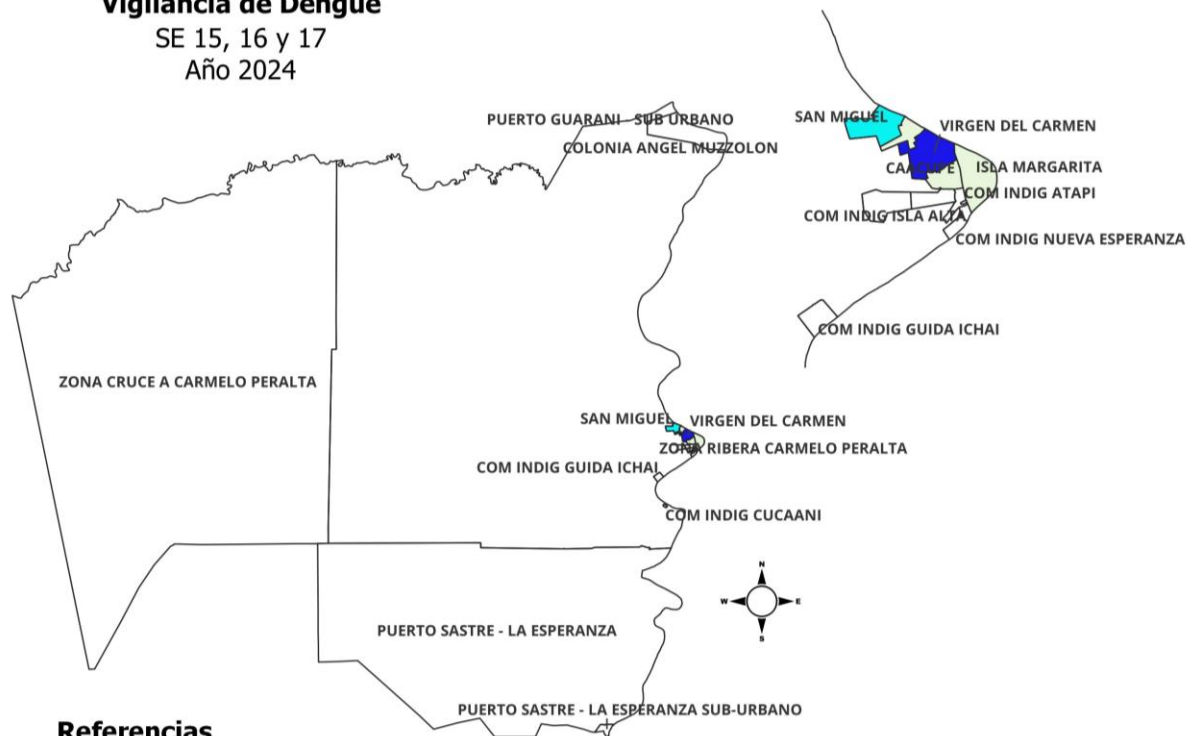
VILLARRICA	NOTIF
CENTRO	58
TUYUTIMI	54
LOMAS VALENTINAS	51
SAN MIGUEL	40
SANTA LIBRADA	33
SANTA LUCIA	26
CAROVENI	25
YBAROTY	23
YVAROTY	16
ESTACION	16
COSTA ESPINILLO	14
RINCON	12
OTROS BARRIOS Y SD	47
TOTAL	415

REGIONES CON AUMENTO DE NOTIFICACIONES EN LAS ULTIMAS 3 SEMANAS

ALTO PARAGUAY

CARMELO PERALTA Vigilancia de Dengue

SE 15, 16 y 17
Año 2024



Referencias

Distribución de casos confirmados y sospechosos

- Sin casos
- 1 a 10 casos
- 11 a 20 casos
- 21 a 30 casos

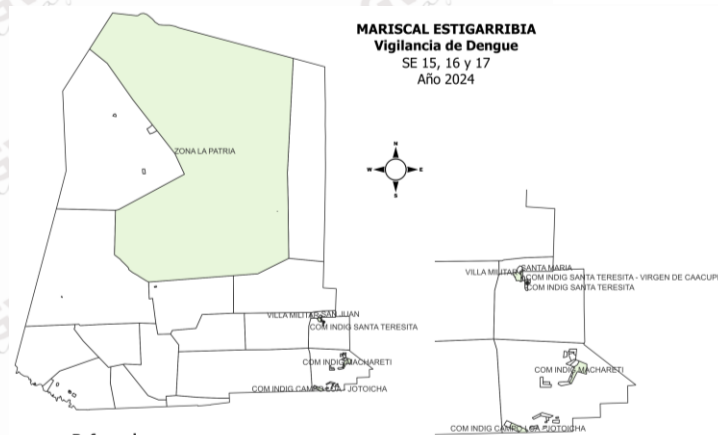
DISTRITOS	NOTIF
CARMELO PERALTA	64
PUERTO CASADO - LA VICTORIA	35
FUERTE OLIMPO	12
BAHIA NEGRA	9
TOTAL	120

BARRIOS DE CARMELO PERALTA	NOTIF
VIRGEN DEL CARMEN	16
SAN BLAS	13
SAN MIGUEL	13
CAACUPE	5
C.INDIGENA	5
CENTRAL	2
PUNTA	1
COMUNIDAD INDIGENA	1
ESTANCIA BEATRIZ	1
PUNTA EUEI	1
CANTERA	1
SAN BLAS	1
ISLA MARGARITA	1
CONCEPCION	1
JOGASUI	1
ISLA ALTA	1
TOTAL	64

REGIONES CON AUMENTO DE NOTIFICACIONES EN LAS ULTIMAS 3 SEMANAS

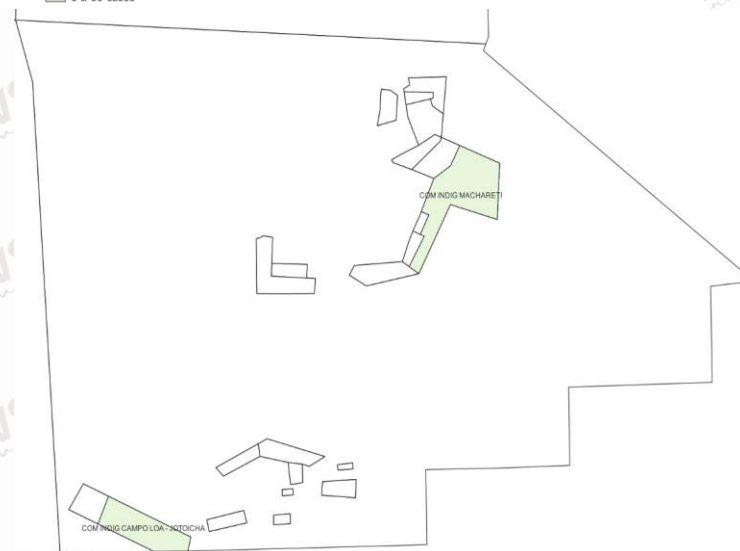
BOQUERON

DISTRITOS	NOTIF
MARISCAL ESTIGARRIBIA	55
FILADELFIA	33
BOQUERON	21
LOMA PLATA	7
TOTAL	116

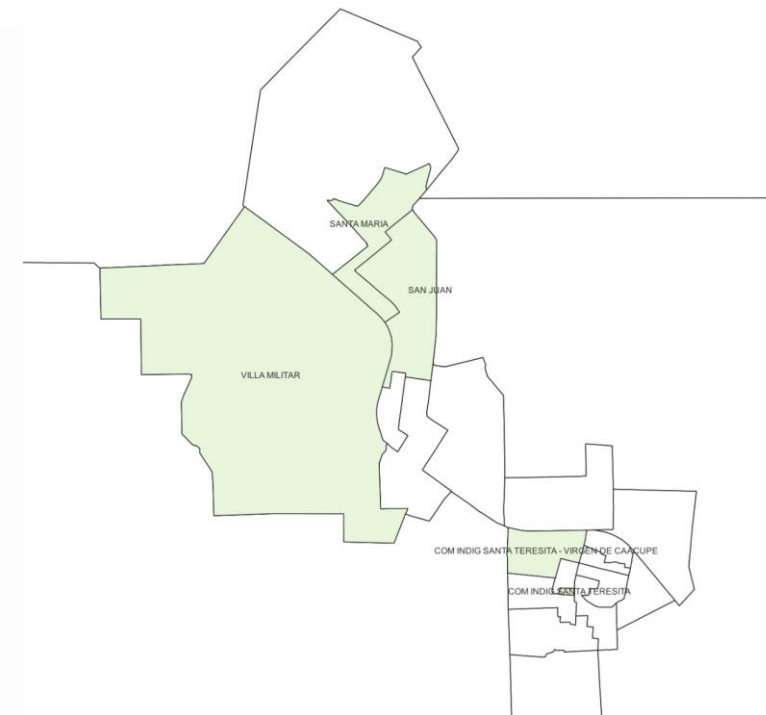


Referencias
Distribución de casos
confirmados y sospechosos

- Sin casos
- 1 a 10 casos



BARRIOS DE MCAL. ESTIGARRIBIA	NOTIF
SANTA MARIA	10
VILLA MILITAR	7
COLONIA I	6
COM INDIG SANTA TERESITA	3
SAGRADA FAMILIA	3
ZONA LA PATRIA	2
COM INDIG CAMPO LOA - JOTOICHA	2
NEULAND	2
OTROS BARRIOS Y SD	20
TOTAL	55



DENGUE

REGIONES CON MÁS NOTIFICACIONES EN LAS ULTIMAS 3 SEMANAS

ITAPÚA

ENCARNACION/BARRIOS	NOTIF
SAN PEDRO	57
CHAIPE	38
SANTO DOMINGO	27
SAN ISIDRO	26
SAGRADA FAMILIA	26
KA'AGUY RORY	18
CARLOS ANTONIO LOPEZ	17
PACU KUA	15
SAN ROQUE GONZALEZ	14
SAN ISIDRO 1	14
ZONA ALTA	13
ITA PASO SUB-URBANO	11
OTROS BARRIOS Y SD	215
TOTAL	491

PARAGUARÍ

PARAGUARI	NOTIF
SAN FRANCISCO	28
CERRO LEON	27
ÑUATI	25
CENTRO	20
COSTA PRIMERA	14
ASENT. SANTO DOMINGO	13
MBATOVÍ	11
ALBORADA	10
OTROS BARRIOS Y SD	79
TOTAL	227

ALTO PARANÁ

CIUDAD DEL ESTE	NOTIF
11 A 13 ACARAY	84
8 A 9 MONDAY	37
SAN JOSE	30
11 A 13 MONDAY	26
CIUDAD NUEVA	24
DON BOSCO	20
VILLA 23 DE OCTUBRE	14
AREA 4	13
LA BLANCA	13
SAN MIGUEL - AREA 2	12
SANTA ANA	11
SAN JUAN - 7 A 9 ACARAY	11
OTROS BARRIOS Y SD	164
TOTAL	459

GUAIRÁ

VILLARRICA	NOTIF
CENTRO	58
TUYUTIMI	54
LOMAS VALENTINAS	51
SAN MIGUEL	40
SANTA LIBRADA	33
SANTA LUCIA	26
CAROVENI	25
YBAROTY	23
YVAROTY	16
ESTACION	16
COSTA ESPINILLO	14
RINCON	12
OTROS BARRIOS Y SD	47
TOTAL	415



PARAGUAI
TESAI HA TEKÓ
PORÁVE
MOTENONDEHA



MISIONES

SANTA ROSA	NOTIF
SAN JOSE	167
SAN ISIDRO	110
PABLO VI	109
VIRGEN DEL PILAR	102
SAN MIGUEL	39
CRISTO REY	34
SAN FRANCISCO	22
3 DE MAYO	12
COLONIA ACEVEDO	11
GABINO ROJAS	10
SAN ANTONIO	10
OTROS BARRIOS Y SD	91
TOTAL	717

SAN JUAN BAUTISTA	NOTIF
CENTRO	47
SANTA MARIA DE LOURDES	34
GENERAL DIAZ	30
OBRERO	28
UNIVERSITARIO	23
JATA'I	16
SAN MIGUEL	15
CONCEPCIÓN	15
SAN FRANCISCO	10
OTROS BARRIOS Y SD	127
TOTAL	345

ÑEEMBUCÚ

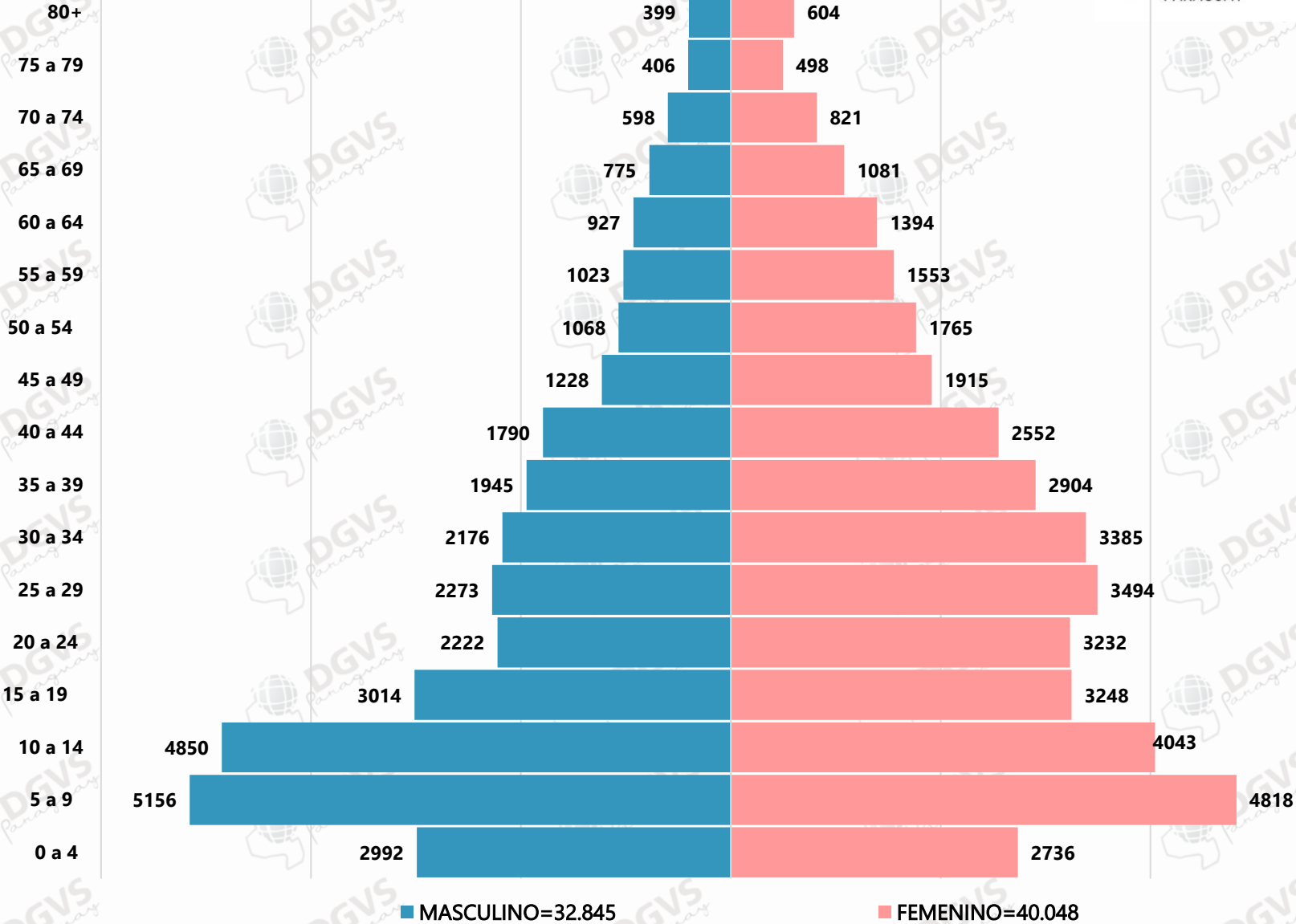
PILAR	NOTIF
SAN VICENTE	94
OBRERO	79
SAN LORENZO	69
SAN MIGUEL	60
LOMA CLAVEL	60
YTORORO	58
SAN JOSE	56
SAN ROQUE	46
8 DE DICIEMBRE	44
JUAN PABLO II	43
VILLA PARQUE	40
CRUCECITA	40
12 DE OCTUBRE	27
SAN FRANCISCO	26
VILLA PASO	23
COLINAS DE PILAR	20
MBOKAJATY	20
GENERAL DIAZ	18
SAN ANTONIO	15
YATAITY	13
GUARANI	13
SAN ALFONSO	10
OTROS BARRIOS Y SD	74
TOTAL	948

DENGUE

CARACTERIZACIÓN DE CASOS DE DENGUE SEGÚN SEXO Y GRUPO DE EDAD. SE 38/2023 A 17/2024.



PARAGUAI
TESAI HA TEKO
PORAVE
MOTENONDEHA



- El grupo etario más afectado es el de 5 a 9 años con el 14%, seguido del 10 a 14 con el 12%.
- El 42% de los casos corresponde a la franja pediátrica.
- En cuanto al sexo, se observa una predominancia del sexo femenino en un 55%.
- Embarazadas: 642 notificaciones (346 casos y 296 sospechas).



45%



55%

DENGUE

DATOS ACUMULADOS SE 38/2023 a SE 17/2024



PARAGUAI
TESAI HA TEKOK
PORAVE
MOTENONDEHA



DEN-1	DEN-2	TOTAL
2.419	16.091	18.510

Del total de muestras procesadas en el año, el 87% corresponden a DEN-2.

El 43% de los casos confirmados cuentan con serotipificación.

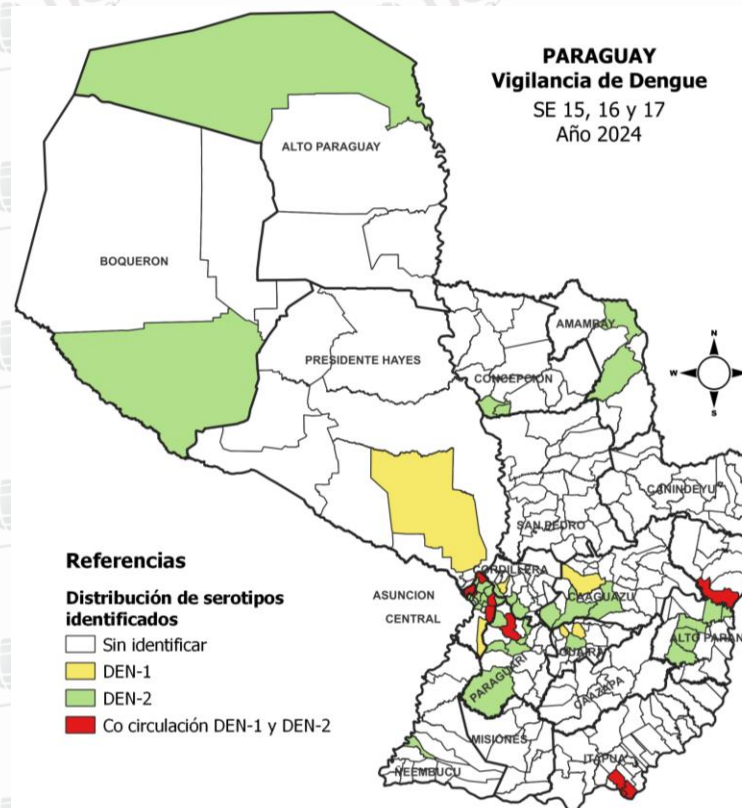
DEPARTAMENTOS	DENGUE-1	DENGUE-2	Total general
CENTRAL	812	9.073	9.885
ASUNCION	142	2.039	2.181
PTE. HAYES	190	845	1.035
CAAGUAZU	203	817	1.020
PARAGUARI	80	874	954
ALTO PARANA	326	432	758
ÑEEMBUCU	90	648	738
SAN PEDRO	258	283	541
CORDILLERA	29	296	325
ITAPUA	61	241	302
CANINDEYU	113	115	228
GUAIRA	28	119	147
MISIONES	18	91	109
CONCEPCION	20	72	92
CAAZAPA	19	38	57
BOQUERON	6	42	48
AMAMBAY	20	25	45
ALTO PARAGUAY	4	41	45
TOTAL	2.419	16.091	18.510

CIRCULACIÓN DE SEROTIPOS DE DENGUE ÚLTIMAS 3 SEMANAS (SE 15 A SE 17 – 2024)

DEN-1	DEN-2	TOTAL
20	172	192

90% corresponde a DEN 2

REGIONES	SEROTIPOS
CONCEPCION	DEN2
SAN PEDRO	
CORDILLERA	DEN1 - DEN2
GUAIRA	DEN1 - DEN2
CAAGUAZU	DEN1 - DEN2
CAAZAPA	
ITAPUA	DEN1 - DEN2
MISIONES	
PARAGUARI	DEN1 - DEN2
ALTO PARANA	DEN1 - DEN2
CENTRAL	DEN1 - DEN2
ÑEEMBUCU	DEN2
AMAMBAY	DEN2
CANINDEYU	
PDTE HAYES	DEN1
BOQUERON	DEN2
ALTO PARAGUAY	DEN2
ASUNCION	DEN1 - DEN2



El 12% de los casos confirmados cuentan con serotipificación

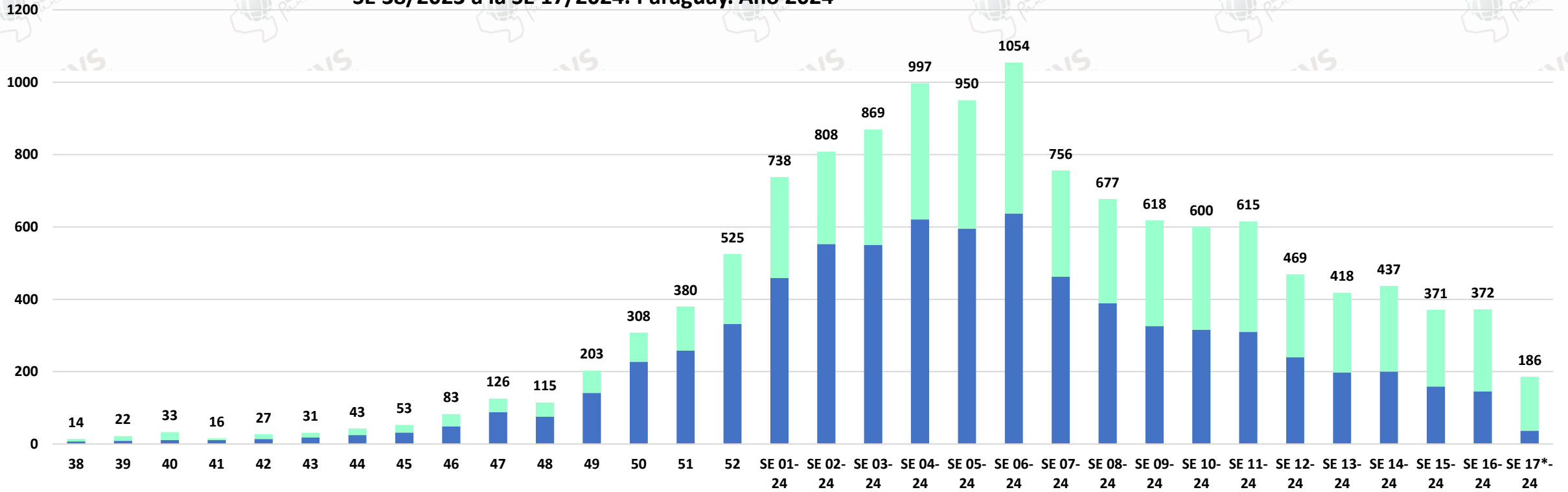
Vigilancia de hospitalizados.

Programa de Enfermedades Vectoriales

Dirección de Vigilancia de Enfermedades Transmisibles

DENGUE

Hospitalizados según clasificación. Confirmados y Probables por Dengue y Sospechosos. SE 38/2023 a la SE 17/2024. Paraguay. Año 2024



■ Casos-DenV ■ Sospechosos

N=12.914

Hospitalizados Notificados
(SE 38/23 a la SE 17*/24):
16.893

DenV: 7.495 (44%)

Sospechosos: 5.419 (32%)

Descartados: 3.979 (24%)

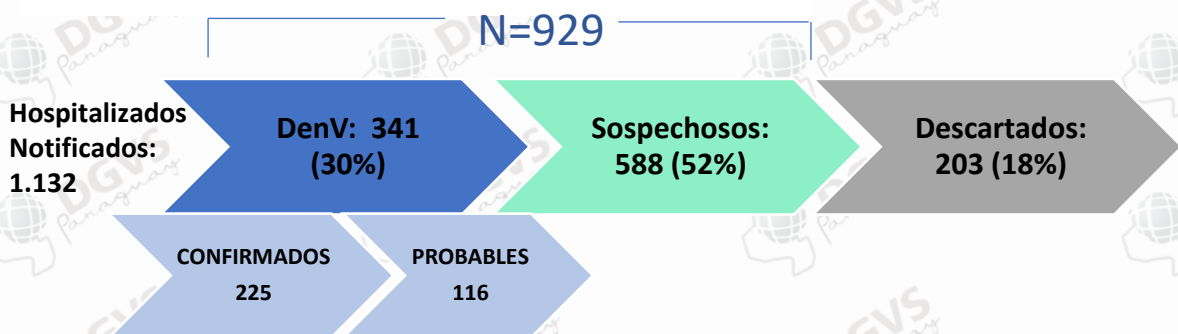
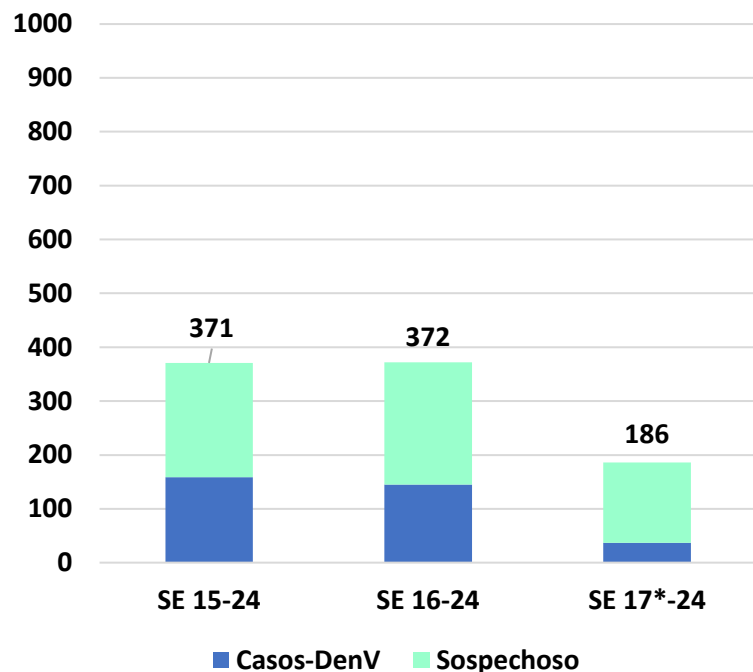
CONFIRMADOS
5.623

PROBABLES
1.872

DENGUE

Vigilancia de Hospitalizados Últimas 3 SE - SE 15 a la SE 17*. Año 2024

Hospitalizados según clasificación.
SE 15 a la SE 17*. Paraguay. Año 2024



De las 225 hospitalizaciones confirmados para DenV:

30% DEN-2
3% DEN-1
67% sin serotipo

El 21% refiere comorbilidad (72/341): cardiopatía (6), diabetes (13), obesidad (9).

Embarazadas hospitalizadas (5).

4% ingresó a UCI (12/341).

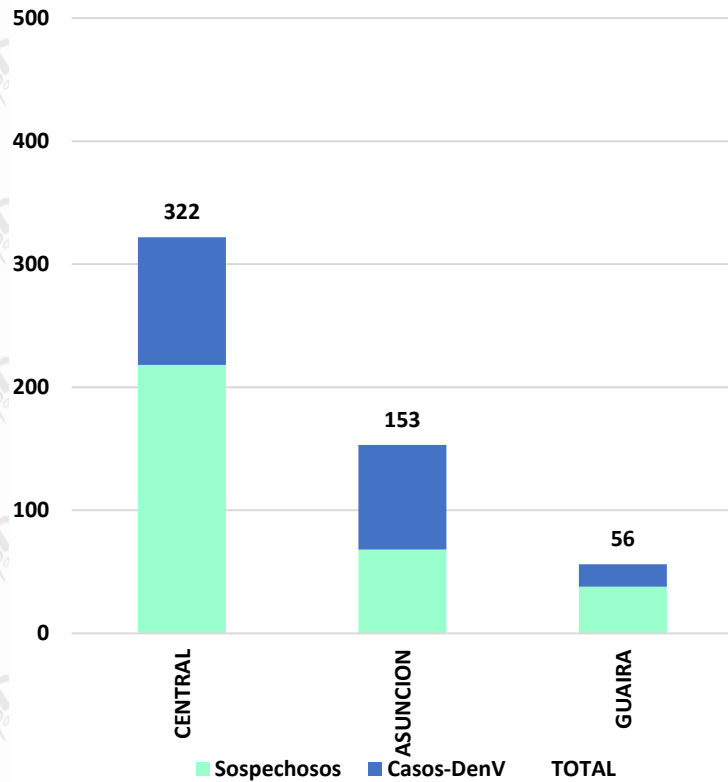
El promedio de días desde el Inicio de síntomas hasta la hospitalización es de 2 días.

*Los datos están sujetos a modificaciones, según la dinámica de clasificación final.

DENGUE

Vigilancia de Hospitalizados

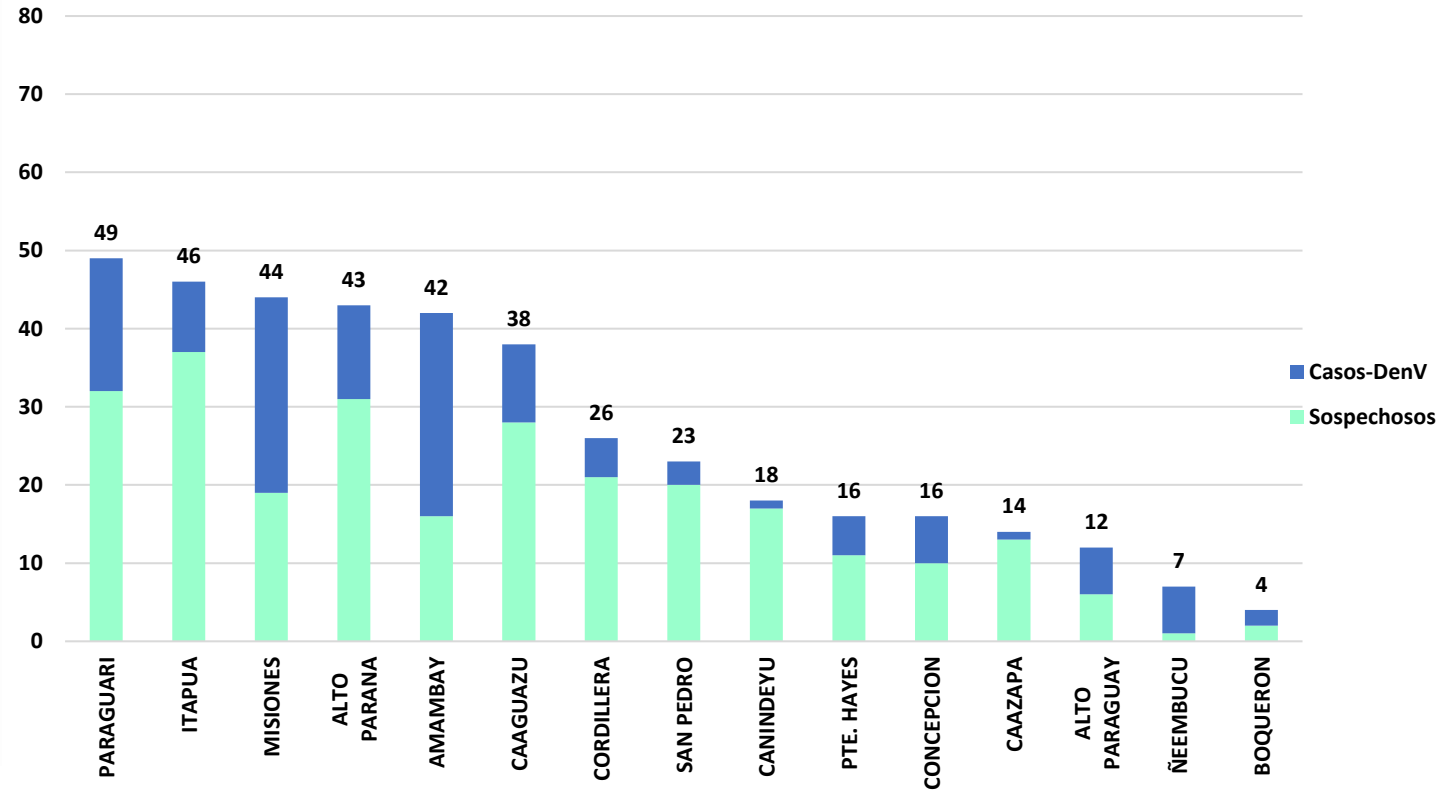
Últimas 3 SE - SE 15 a la SE 17*. Año 2024



El 56% (189/341) de los casos se registran en los departamentos de Central 30% (104/341) y Asunción 25% (85/342).

En el departamento Central los siguientes distritos suman el 47% : Fernando de la Mora (16), San Lorenzo (12), Lambaré (11) y Itauguá (10).

Hospitalizados. Sospechosos y Casos de DenV.
Distribución por Departamento en el periodo de la SE 15 a la SE 17. Año 2024

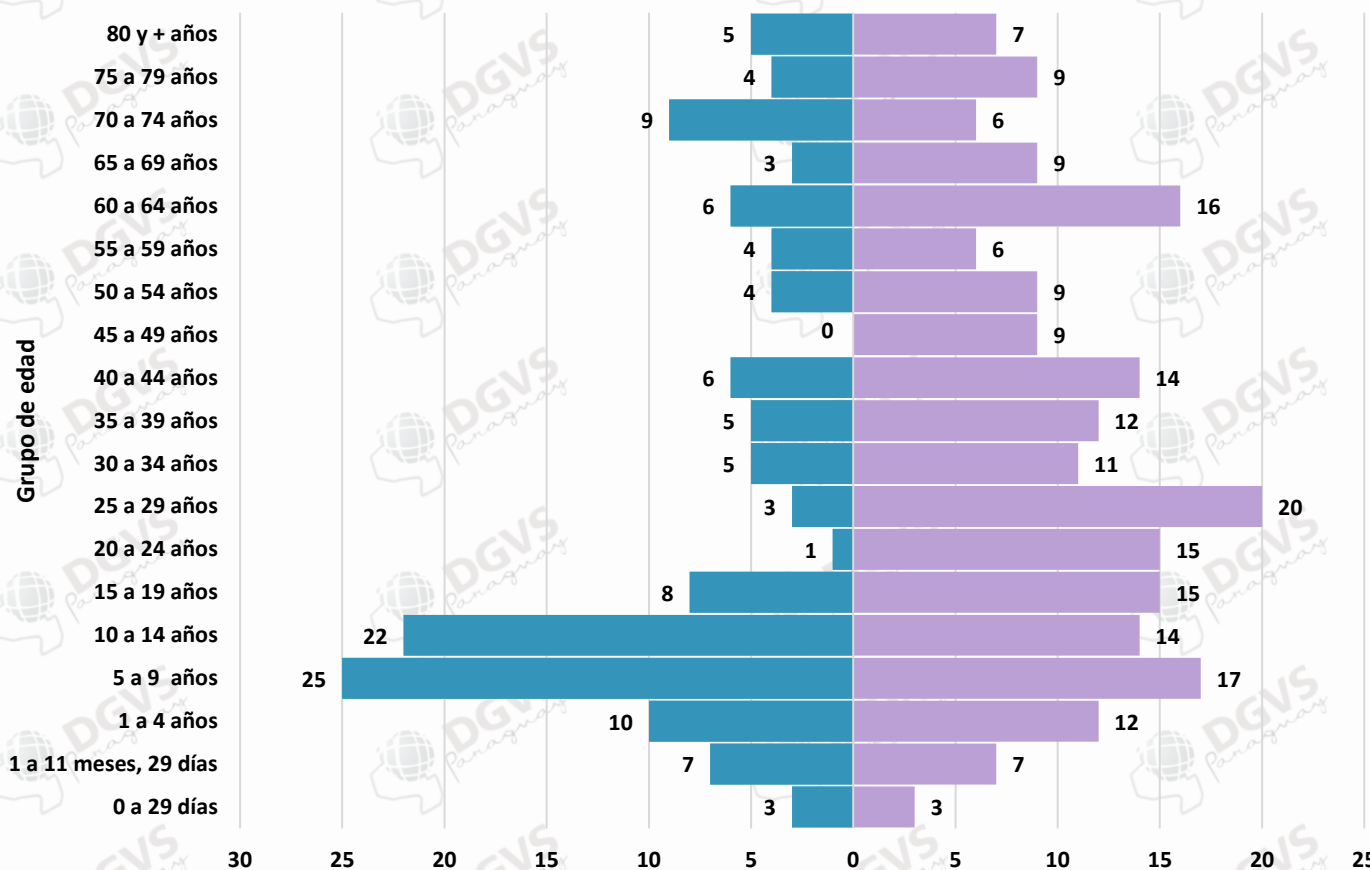


*Los datos están sujetos a modificaciones, según la dinámica de clasificación final.

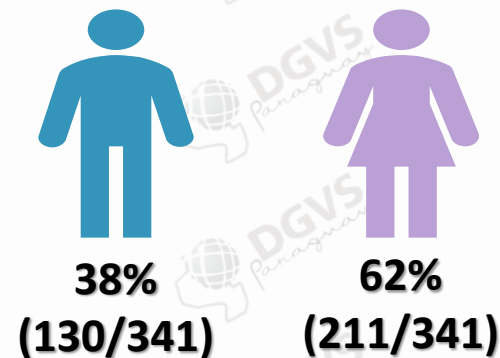
Dengue. Vigilancia de Hospitalizados

Últimas 3 SE - SE 15 a la SE 17*. Año 2024

Casos de Dengue. Hospitalizados según sexo y grupo de edad. SE 15 a SE 17*.
Paraguay. Año 2024



De los 388 casos de DenV hospitalizados el grupo de edad más afectado es de 5 a 9 años representando el 12% (42/341) seguido del grupo de 10 a 14 años con 11% (36/341).



*Los datos están sujetos a modificaciones, según la dinámica de clasificación final.

Vigilancia de la Mortalidad

Dirección de Vigilancia y Respuesta a Emergencias en Salud

Fallecidos Dengue - Datos desde la SE 38 - 2023 a la SE 17 - 2024

TOTAL
NOTIFICADOS **1041**

DESCARTADOS
73% **760**

EN ESTUDIO
8,6% **89**

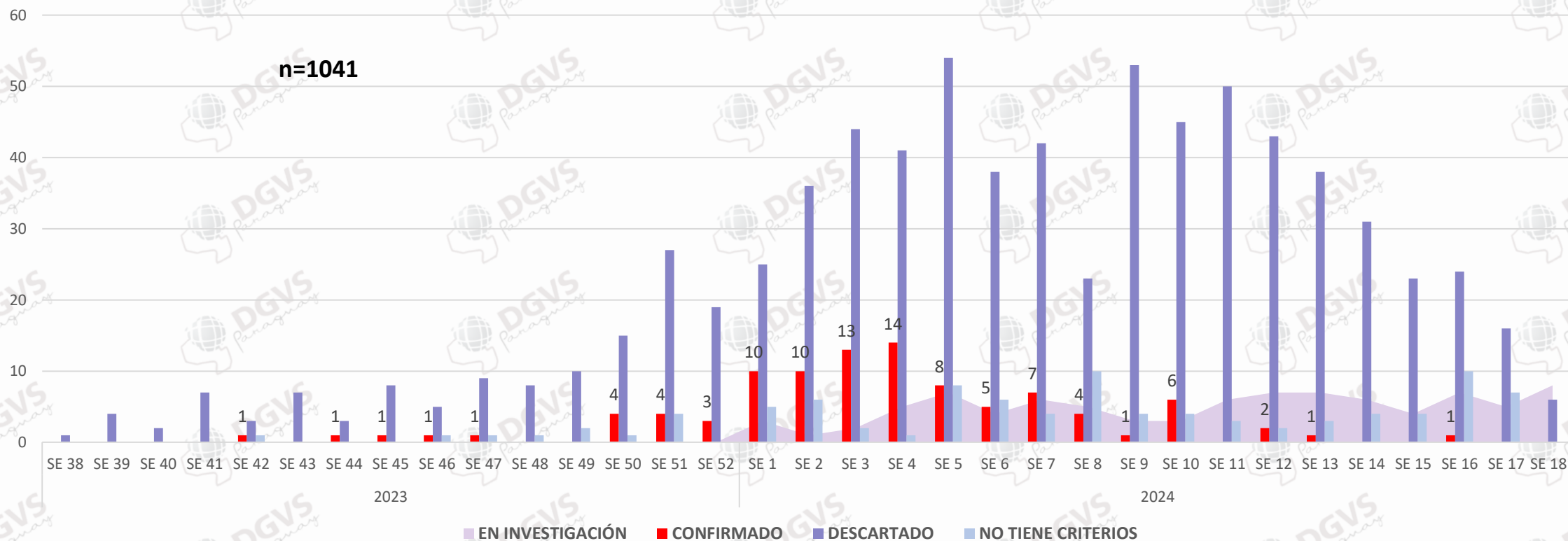
CONFIRMADOS
9,4% **98**

Se agregan además 94 casos de fallecidos que NO TIENEN CRITERIOS (9%)

Los datos presentados se analizan en base a la fecha de defunción y son sujetos a modificación de acuerdo a la dinámica de los cierres de caso.

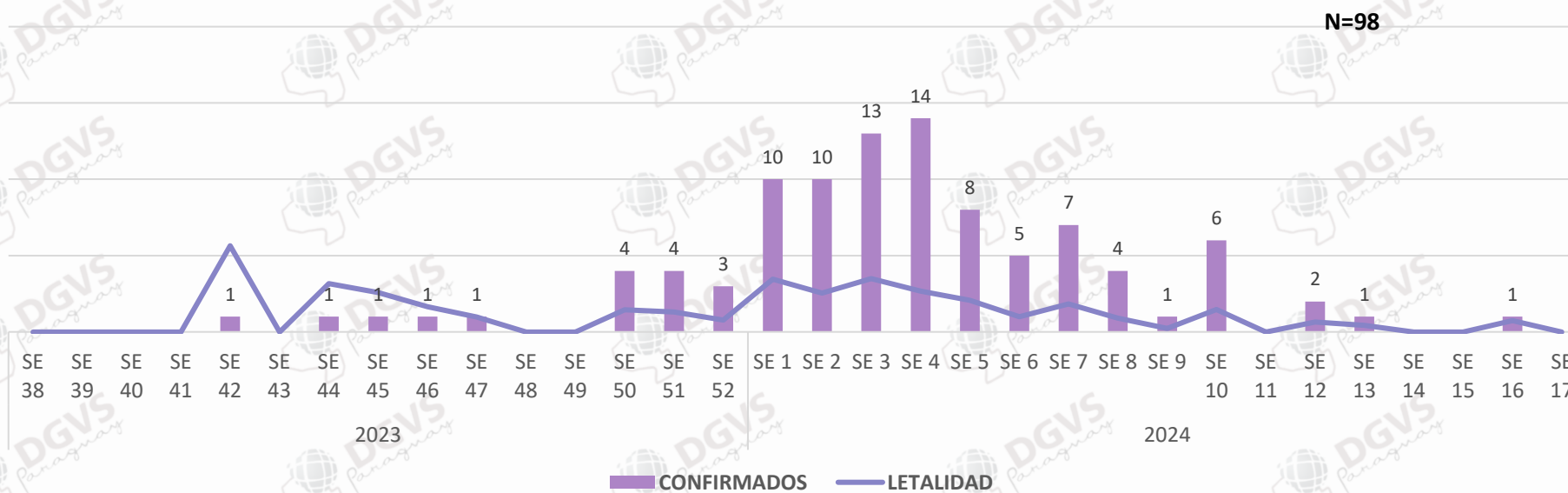
Resumen fallecidos Dengue

CURVA DE NOTIFICACIONES DE FALLECIDOS CON FICHA DE DENGUE, SEGUN SEMANA EPIDEMIOLÓGICA, DESDE LA SE 38- 2023 HASTA SE 18*- 2024, PARAGUAY



Resumen fallecidos Dengue

CURVA DE FALLECIDOS CONFIRMADOS POR DENGUE Y LETALIDAD POR SEMANA EPIDEMIOLÓGICA, DESDE LA SE 38 - 2023 HASTA LA SE 17 - 2024, PARAGUAY



Últimos 5 cierres:

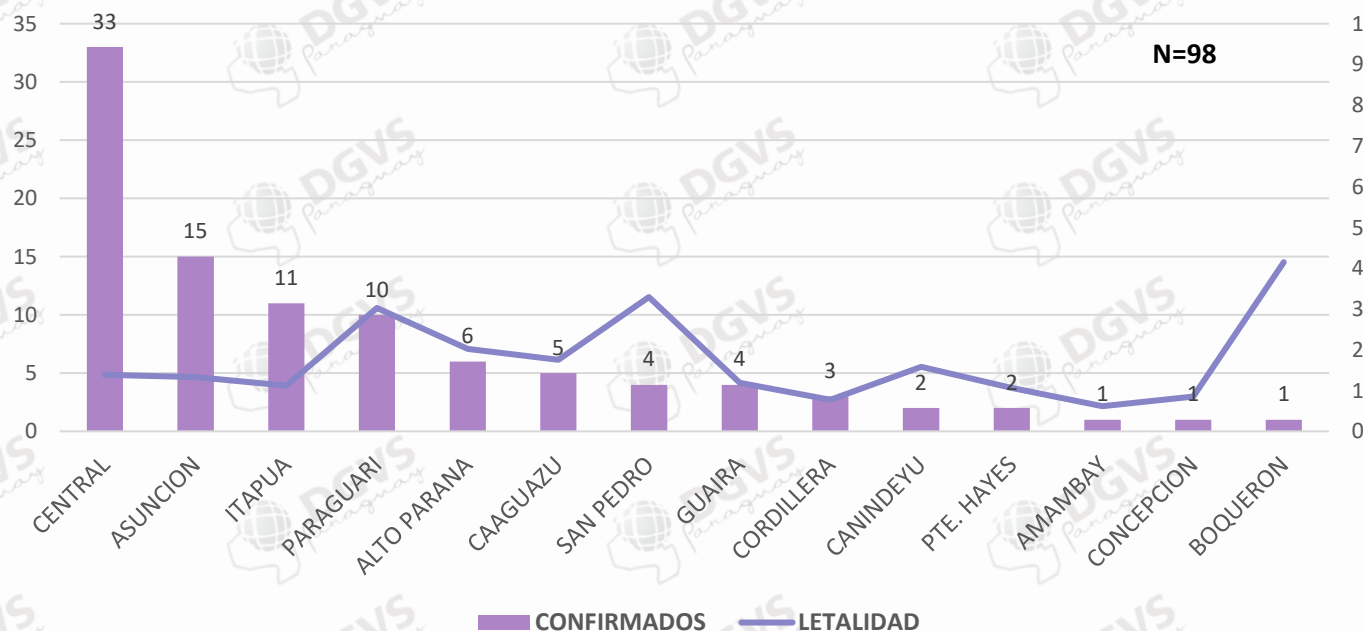
- SE 3: 1
- SE 6: 1
- SE 7: 1
- SE 8: 1
- SE 13: 1

Clasificación Final Obito	CONFIRMADO	%
DENGUE	35	36
DENGUE-1	6	6
DENGUE-2	57	58
Total general	98	100

Caracterización fallecidos Confirmados Dengue

SE 38 - 2023 a la SE 17 - 2024

FALLECIDOS CONFIRMADOS POR DENGUE Y LETALIDAD SEGUN DEPARTAMENTO DE PROCEDENCIA, AÑOS 2023 - 24, PARAGUAY



✓ Se han confirmado fallecidos de 14 departamentos según procedencia.

✓ En el departamento Central, se han reportado fallecidos en 14 distritos, siendo el mayor San Lorenzo (6)

Material elaborado por equipos técnicos de:



DIVET

Dirección de Vigilancia de Enfermedades Transmisibles
DGVS - MSPBS



DIRECCIÓN DE VIGILANCIA Y RESPUESTA A EMERGENCIAS EN SALUD PÚBLICA



DIRECCIÓN DEL CENTRO NACIONAL DE INFORMACIÓN EPIDEMIOLÓGICA Y VIGILANCIA DE LA SALUD
DGVS - MSPBS



Programa Nacional de Enfermedades Vectoriales



ViMO
VIGILANCIA DE LA MORTALIDAD