

# Sala de Situación

## Arbovirosis

### Dengue, Chikungunya y Zika

#### Año 2024

Datos actualizados a SE 19 (11 de mayo)  
Fecha de publicación: 17 de mayo del 2024

## DENGUE - DATOS ACUMULADOS A NIVEL PAÍS (SE 38/2023 a SE 19/2024)

### CASOS NOTIFICADOS

317.024  
100%

### CONFIRMADOS

44.313  
14%

### PROBABLES

38.366  
12%

### SOSPECHOSOS

234.345  
74%

### DENGUE SIN SIGNOS DE ALARMA - DSSA

76.417  
92,4%

### DENGUE CON SIGNOS DE ALARMA - DCSA

6.098  
7,3%

### DENGUE GRAVE - DG

164  
0,2%

### INCIDENCIA ACUMULADA

4.140/100 mil  
Hab.

## DENGUE – ÚLTIMAS TRES SEMANAS (SE 17, 18 y 19/2024)

CIERRES DE CASOS	SE 17	SE 18	SE 19	ÚLTIMAS TRES SE	%
<b>TOTAL DE NOTIFICACIONES</b>	<b>6.923</b>	<b>7.518</b>	<b>6.198</b>	<b>20.639</b>	<b>100%</b>
CONFIRMADO	663	604	206	<b>1.473</b>	7%
PROBABLE	786	755	413	<b>1.954</b>	9%
SOSPECHOSO	5.474	6.159	5.579	<b>17.212</b>	83%

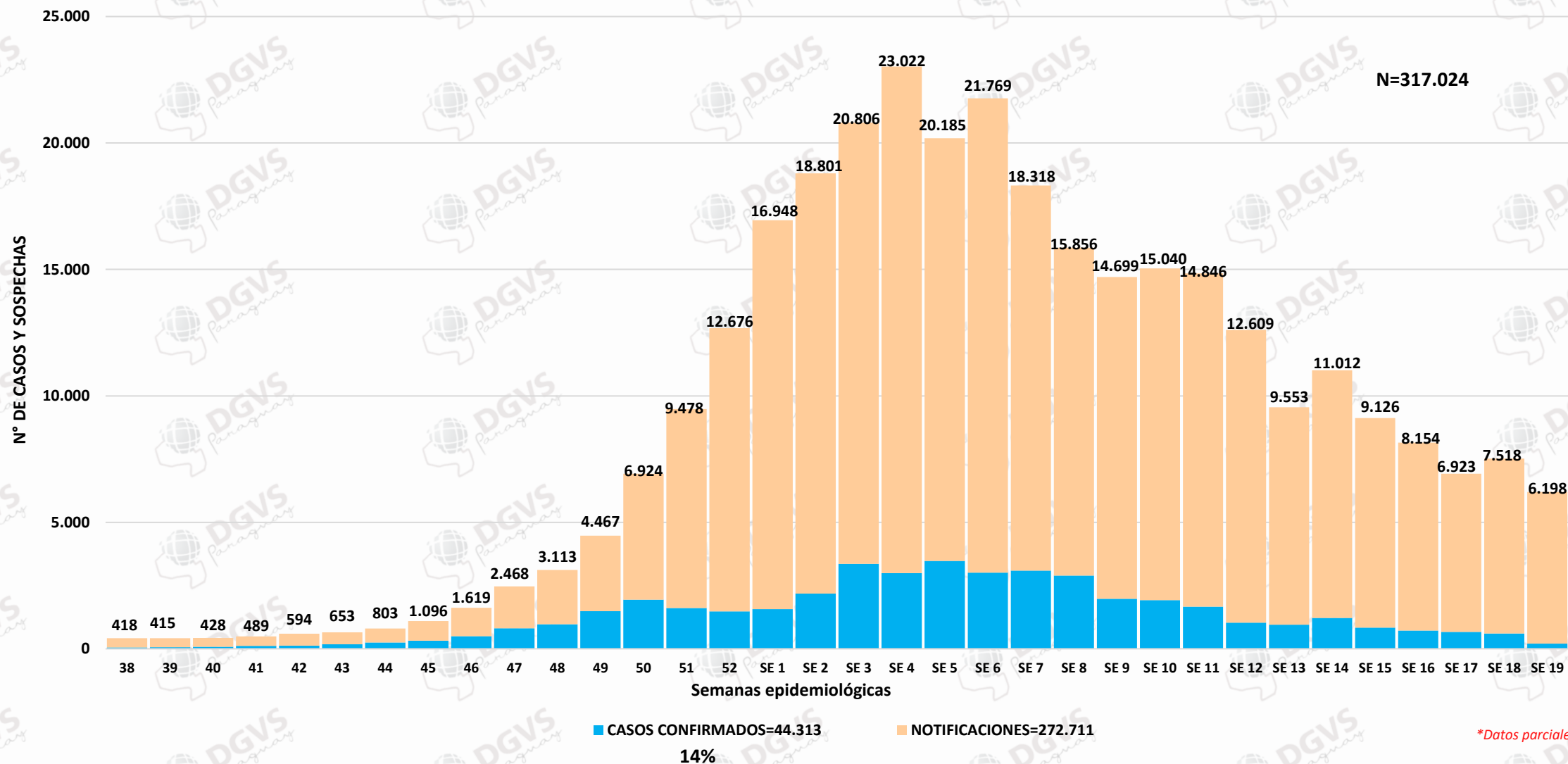
DG: 6

DCSA: 191

DSSA: 3.230

Se han descartado 1.444 casos.

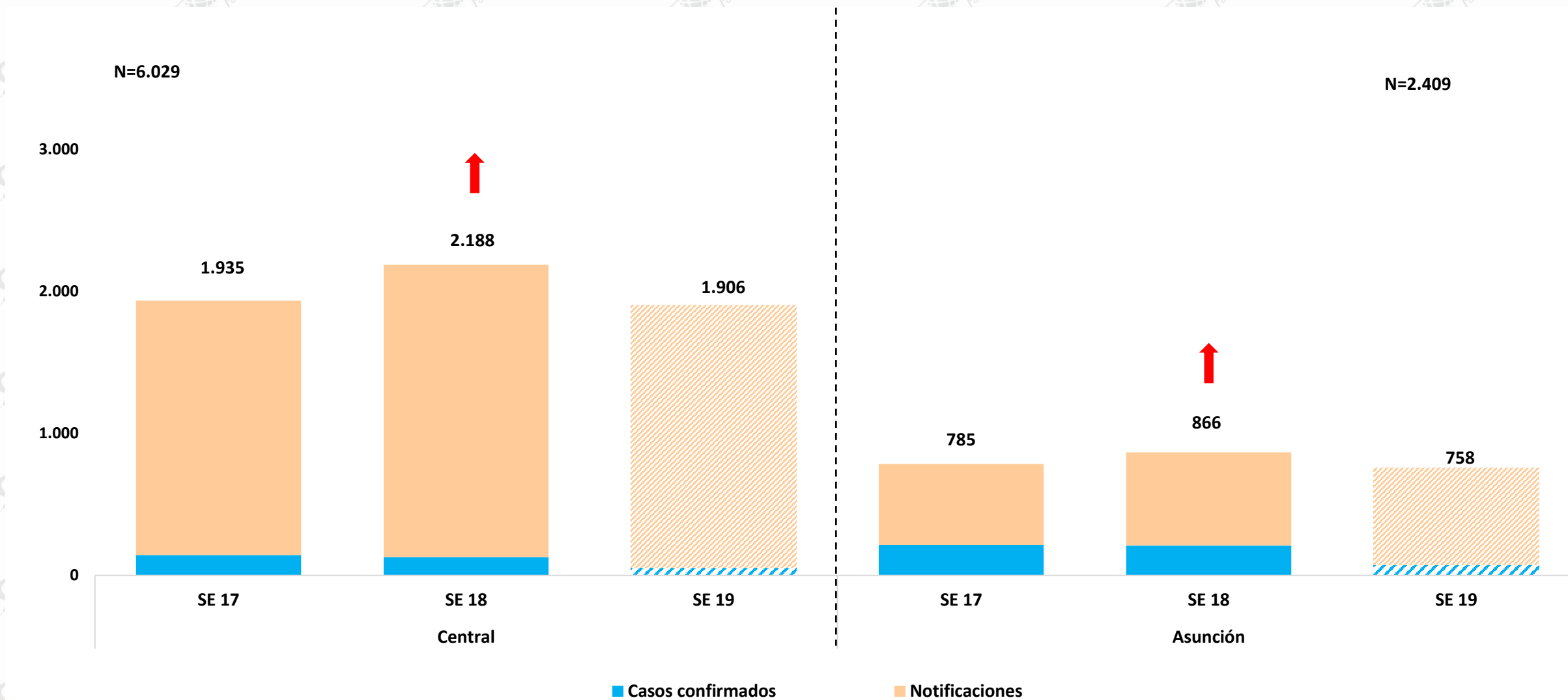
## NOTIFICACIONES Y CASOS CONFIRMADOS DE DENGUE A NIVEL PAÍS – SE 38/2023 A SE 19/2024



\*Datos parciales

# DENGUE

## NOTIFICACIONES POR EJES – ULTIMAS 3 SEMANAS (SE 17 A SE 19/2024) EJE METROPOLITANO



# DENGUE

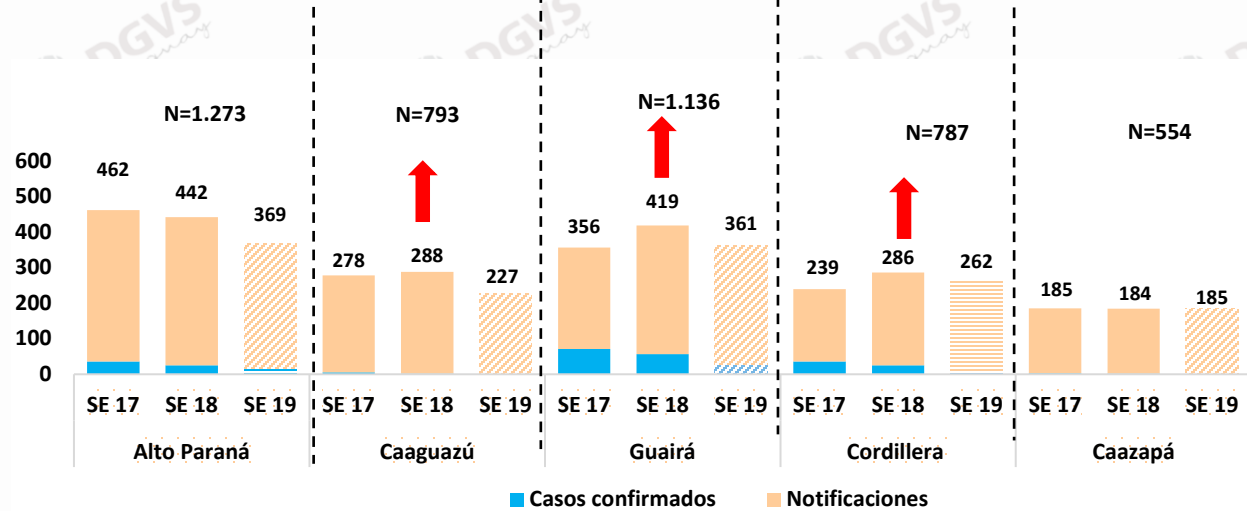
## NOTIFICACIONES POR EJES – ULTIMAS 3 SEMANAS (SE 17 A SE 19/2024)



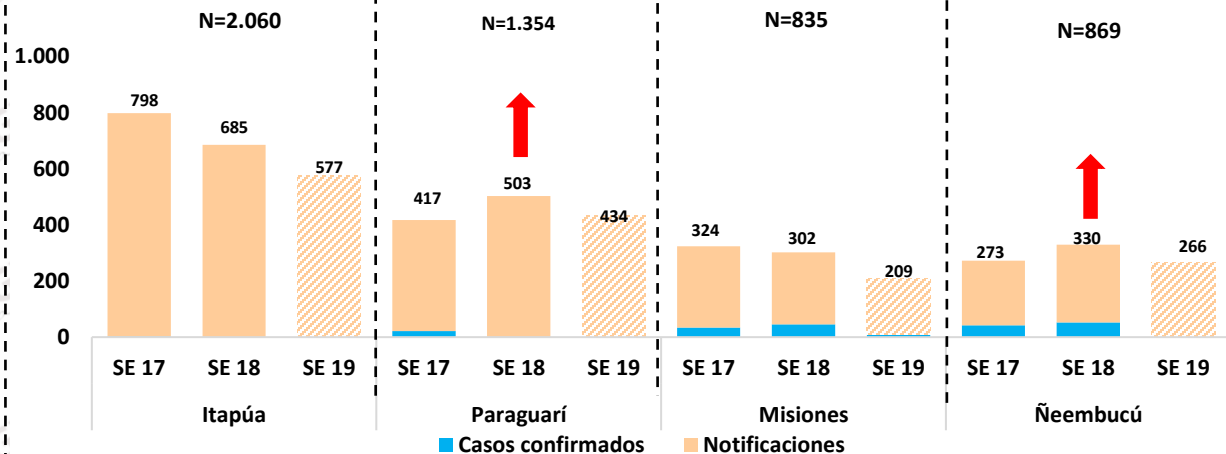
PARAGUAI TESAĪ HA TEKO PORĀVE MOTENONDEHA



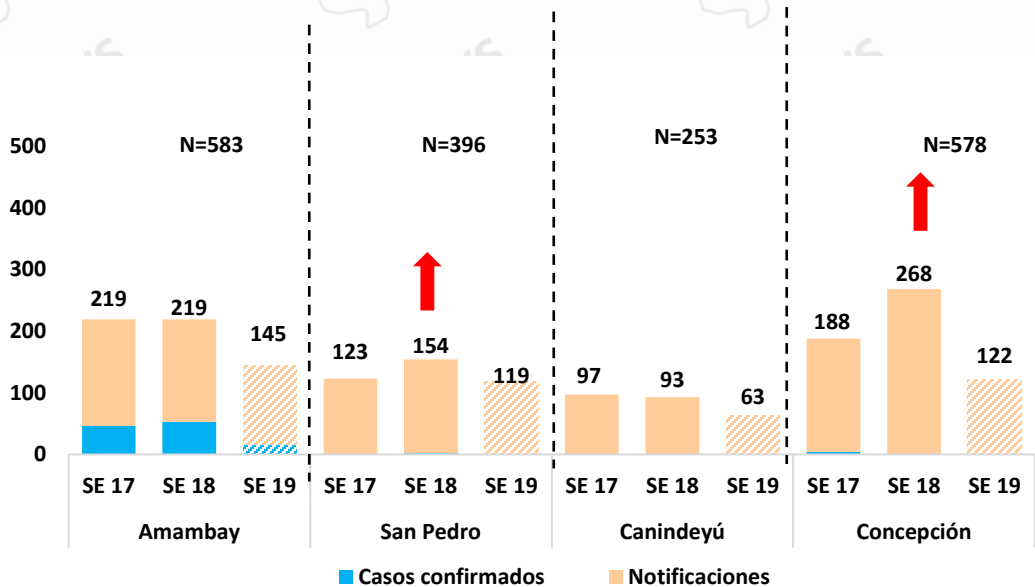
### EJE CENTRO-ESTE



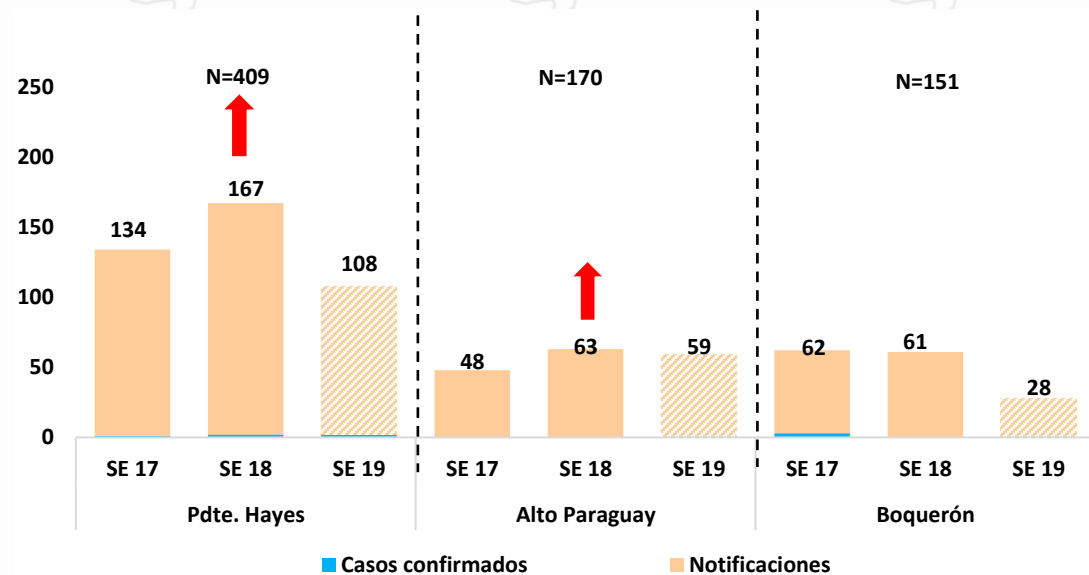
### EJE SUR



### EJE NORTE



### EJE CHACO



**VARIACIÓN PORCENTUAL DE DATOS ACUMULADOS (CASOS MÁS SOSPECHAS) POR SE, SEGÚN DEPARTAMENTO.**

DEPARTAMENTOS	SE 17	SE 18	%PORCENTUAL
CENTRAL	1.935	2.188	13%
ITAPUA	798	685	-14%
ASUNCION	785	866	10%
ALTO PARANA	462	442	-4%
PARAGUARI	417	503	20%
MISIONES	324	302	-7%
GUAIRA	356	419	18%
ÑEEMBUCU	273	330	20%
CAAGUAZU	278	288	3%
CORDILLERA	239	286	20%
CAAZAPA	185	184	-1%
AMAMBAY	219	219	0%
CONCEPCION	188	268	42%
SAN PEDRO	123	154	25%
PTE. HAYES	134	167	25%
CANINDEYU	97	93	-4%
BOQUERON	62	61	-1%
ALTO PARAGUAY	48	63	31%
<b>TOTAL</b>	<b>6.923</b>	<b>7.518</b>	<b>9%</b>

(-)Disminución

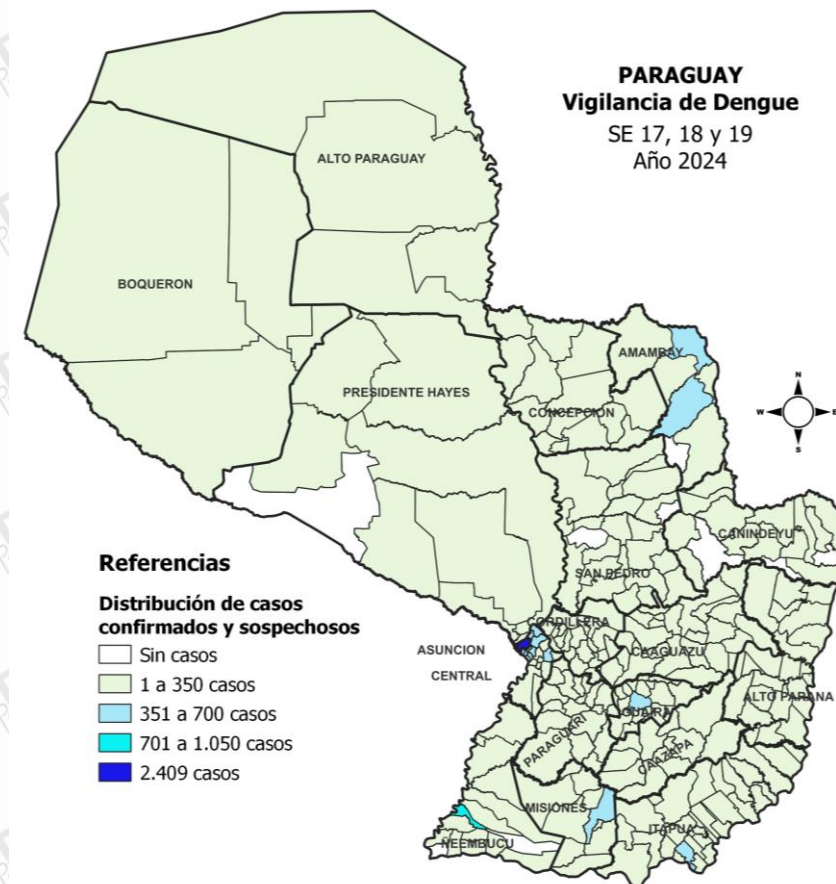
(+)Incremento



### CASOS, SOSPECHAS E INCIDENCIA DE DENGUE POR DEPARTAMENTO

DEPARTAMENTOS	CONFIRMADO	PROBABLE	SOSPECHOSO	TOTAL NOTIF	INCIDENCIA	%
<b>CENTRAL</b>	<b>328</b>	<b>511</b>	<b>5.190</b>	<b>6.029</b>	259	29%
<b>ASUNCION</b>	<b>498</b>	<b>152</b>	<b>1.759</b>	<b>2.409</b>	462	12%
<b>ITAPUA</b>	<b>3</b>	<b>340</b>	<b>1.717</b>	<b>2.060</b>	320	10%
<b>PARAGUARI</b>	<b>24</b>	<b>111</b>	<b>1.219</b>	<b>1.354</b>	515	7%
<b>ALTO PARANA</b>	<b>77</b>	<b>35</b>	<b>1.161</b>	<b>1.273</b>	147	6%
<b>GUAIRA</b>	<b>154</b>	<b>232</b>	<b>750</b>	<b>1.136</b>	484	6%
ÑEEMBUCU	96	88	685	869	947	4%
MISIONES	91	40	704	835	627	4%
CAAGUAZU	6	54	733	793	136	4%
CORDILLERA	64	26	697	787	244	4%
AMAMBAY	115	73	395	583	324	3%
CONCEPCION	4	111	463	578	217	3%
CAAZAPA	3	4	547	554	278	3%
PTE. HAYES	5	74	330	409	303	2%
SAN PEDRO	2	6	388	396	88	2%
CANINDEYU	0	37	216	253	102	1%
ALTO PARAGUAY	0	23	147	170	881	1%
BOQUERON	3	37	111	151	214	1%
<b>TOTAL</b>	<b>1.473</b>	<b>1.954</b>	<b>17.212</b>	<b>20.639</b>	<b>273</b>	<b>100%</b>

- 69% de las notificaciones provienen de Central, Asunción, Itapúa, Paraguari, Alto Paraná y Guairá.
- El 7% de las notificaciones en las últimas 3 SE se han confirmado.
- **Sistema HIS:** Del total de notificaciones el 66% corresponden al sistema HIS.





## ASUNCIÓN – PENITENCIARÍA TACUMBU

En fecha 10/5/2024 se recibe vía telefónica de parte de la coordinadora de la sanidad del penal de Tacumbu la existencia de casos febriles en el penal de Tacumbú que acudieron a consultar en la sanidad, refiere la misma que corresponden a internos del sexo masculino de diferentes pabellones.

Se reportan a la fecha 15 notificaciones

6 casos confirmados – DEN2

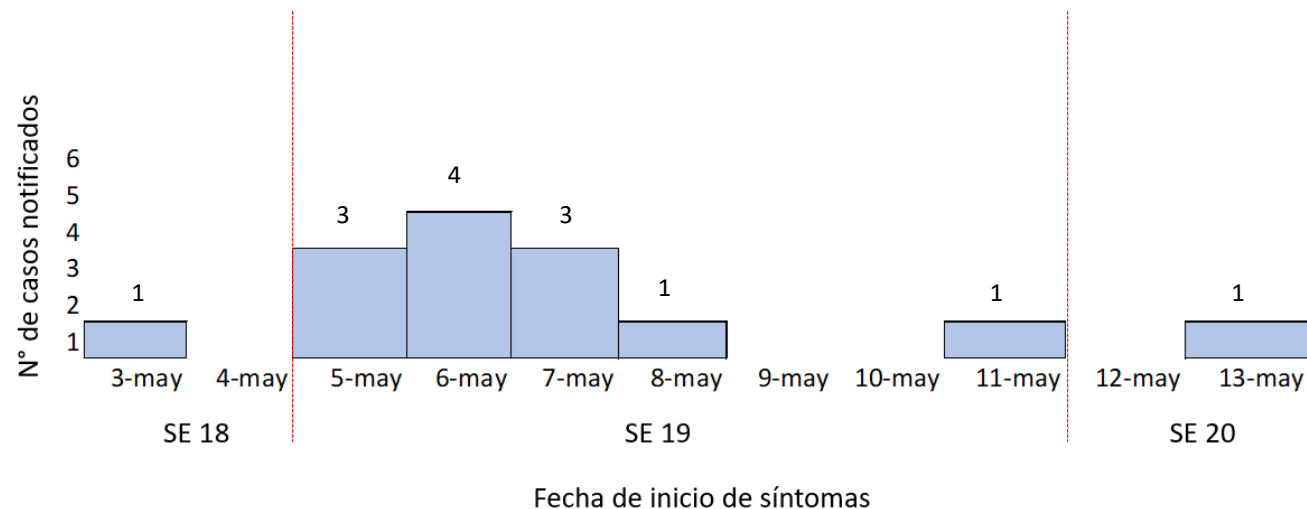
6 casos sospechosos

3 casos descartados

Según reporte de la UER XVIII CAPITAL:

Los casos febriles identificados corresponden a pabellones de Rancho alto, sanidad, libertad, admisión, P4. Adventista, Sanidad alta, Remar

Notificaciones por FIS y SE



**CENTRAL – DISTRITOS MAS AFECTADOS ÚLTIMAS TRES SEMANAS**

CENTRAL	CONFIRMADO	PROBABLE	SOSPECHOSO	TOTAL
SAN LORENZO	42	60	514	616
LAMBARE	44	19	503	566
MARIANO ROQUE ALONSO	13	113	413	539
ITAUGUA	44	12	444	500
LUQUE	37	20	426	483
VILLA ELISA	25	52	358	435
FERNANDO DE LA MORA	35	50	349	434
LIMPIO	11	15	352	378
ÑEMBY	9	38	327	374
VILLETA	3	49	266	318
CAPIATA	26	27	264	317
ITA	21	15	256	292
YPANE	3	13	157	173
NUEVA ITALIA	2	2	156	160
AREGUA	2	10	137	149
SAN ANTONIO	2	12	108	122
J AUGUSTO SALDIVAR	5	1	82	88
GUARAMBARE	2	3	48	53
YPACARAI	2	0	30	32
<b>TOTAL</b>	<b>328</b>	<b>511</b>	<b>5.190</b>	<b>6.029</b>

El 59% de las notificaciones son reportadas por: San Lorenzo, Lambaré, Mariano Roque Alonso, Itauguá, Luque, Villa Elisa y Fernando de la Mora.

# DENGUE

## CENTRAL - ÚLTIMAS TRES SEMANAS (SE 17, SE 18 y SE 19/2024)



PARAGUAI  
TESAI HA TEKOK  
PORAVE  
MOTENONDEHA



SAN LORENZO		LAMBARE	
	NOTIF		NOTIF
BARCEQUILLO	73	SAN ISIDRO	55
REDUCTO	67	VALLE APU'A I	47
SAN MIGUEL	39	PUERTO PABLA	41
LAURELTY	28	KENNEDY	38
SAN ISIDRO	25	VALLE YVATE	32
ANAHI	24	CAÑADA SAN MIGUEL	31
LUCERITO	14	SANTA ROSA I	30
VILLA INDUSTRIAL	13	SANTA LUCIA	30
LAS MERCEDES	12	MBACHIO II	27
MIRAFLORES	11	SANTO DOMINGO	25
SANTA ANA	10	CUATRO MOJONES	20
FATIMA	10	VILLA CERRO CORA	18
V DEL AGRONOMO	10	SAN ANTONIO	17
MARIA AUXILIADORA	10	SAN R G DE SANTACRUZ	14
CAPELLANIA	10	SAN RAFAEL	12
OTROS BARRIOS Y SD	260	MBACHIO I	12
<b>TOTAL</b>	<b>616</b>	OTROS BARRIOS Y SD	117
		<b>TOTAL</b>	<b>566</b>

LUQUE		NOTIF	
CUARTO BARRIO	49		
ISLA BOGADO	39		
LAURELTY	36		
MORA CUE	25		
CAÑADA SAN RAFAEL	22		
MARAMBURE	22		
TERCER BARRIO	19		
CAMPO GRANDE	19		
MACA-I	19		
YCUA DURE	16		
COSTA SOSA	15		
LOMA MERLO	15		
TARUMANDY	14		
YCA A	13		
CAÑADA GARAY	13		
ASEN NUEVA ASUNCION	11		
PRIMER BARRIO	10		
OTROS BARRIOS Y SD	126		
<b>TOTAL</b>	<b>483</b>		

MARIANO ROQUE ALONSO		NOTIF	
<b>CENTRAL</b>	<b>194</b>		
SAN BLAS	38		
CORUMBA CUE - UNIVERSO	34		
AREKAJA	32		
SAN JORGE	23		
DEFENSORES DEL CHACO	21		
LA CONCORDIA - BOGARIN	19		
MARIA AUXILIADORA	18		
SAN LUIS	14		
REMANSO	14		
ROSA MISTICA	12		
CENTRAL II	10		
OTROS BARRIOS Y SD	110		
<b>TOTAL</b>	<b>539</b>		

ITAUGUA		NOTIF		FERNANDO DE LA MORA	
					NOTIF
YBYRATY	42				62
GUAZU VIRA	28				59
MBOIY SAN ROQUE	25				52
ALDAMA CAÑADA	24				41
CAÑADITA	21				34
ITA GUAZU	20				28
6 DE ENERO	20				27
MBOCAYATY DEL SUR	20				22
VALLE CARE	18				17
MBOCAYATY DEL NORTE	16				12
ITAUGUA GUAZU	14				11
VIRGEN DEL ROSARIO	12				10
POTRERO GUAZU	11				10
VILLA ALTA	10				59
POTRERITO	10				
OTROS BARRIOS Y SD	209				
<b>TOTAL</b>	<b>500</b>				<b>434</b>

VILLA ELISA		NOTIF	
VILLA BONITA	81		
MBOKAJATY	59		
CENTRO	44		
29 DE SETIEMBRE	38		
GLORIA MARIA	31		
TRES BOCAS	26		
PICADA	26		
YPATI	23		
SOL DE AMERICA	20		
8 DE DICIEMBRE	18		
SAN JOSE	16		
REMANSO	14		
SAN JUAN	13		
ARROYO SECO	10		
ROSEDAL	8		
OTROS BARRIOS Y SD	8		
<b>TOTAL</b>	<b>435</b>		

### CAAGUAZU

BARRIOS DE CNEL. OVIEDO	NOTIF
<b>12 DE JUNIO</b>	<b>43</b>
AZUCENA	16
PRIMERO DE MARZO	13
SAN ISIDRO	12
CAPITAN ROA	6
MARISTAS I	5
ASENT. SANTA LUCIA	5
CALLE GIMENEZ	5
GENERAL DIAZ	5
JUKYTY	5
ESPINILLO	5
OTROS BARRIOS Y SD	95
<b>TOTAL</b>	<b>215</b>

BARRIOS DE DR. JUAN MANUEL FRUTOS	NOTIF
<b>CALLE 7 RAMONITA</b>	<b>10</b>
SAN ISIDRO 1RA LINEA	9
COLONIA SANTO DOMINGO DE GUZMAN	8
CRISTO REY	6
CENTRO	5
PATÍÑO	5
SAN LUIS	4
YVU	4
GUAVIJU	4
MARIA AUXILIADORA	4
SEMINARIO	3
GUYRAUNGUA	3
MBO'EHARA	3
SAN ANTONIO GUASU	3
SAN FRANCISCO	3
SAN JORGE	2
SANTA ROSA	2
SANTA MARIA	2
SAN ANTONIO-MI	2
CALLE 5 ZANJA PYTA	2
CHACO-I	2
CALLE 6 ZANJA PE	2
OTROS BARRIOS Y SD	22
<b>TOTAL</b>	<b>110</b>

#### DISTRITOS

#### NOTIF

<b>CORONEL OVIEDO</b>	<b>215</b>
<b>DR. JUAN MANUEL FRUTOS</b>	<b>110</b>
CAAGUAZU	91
SAN JOSE DE LOS ARROYOS	88
J EULOGIO ESTIGARRIBIA	76
REPATRIACION	75
CARAYAO	22
CECILIO BAEZ	17
3 DE FEBRERO	13
YHU	13
RAUL ARSENIO OVIEDO	11
SANTA ROSA DEL MBUTUY	8
LA PASTORA	8
SAN JOAQUIN	8
VAQUERIA	7
JOSE DOMINGO OCAMPOS	7
NUEVA LONDRES	7
MCAL. F SOLANO LÓPEZ	5
R.I. 3 CORRALES	4
NUEVA TOLEDO	3
SIMON BOLIVAR	3
TEMPIAPORA	2
<b>TOTAL</b>	<b>793</b>

### CORDILLERA

DISTRITOS	NOTIF	BARRIOS DE CAACUPE	NOTIF
<b>CAACUPE</b>	<b>253</b>	<b>CABAÑAS</b>	<b>31</b>
EUSEBIO AYALA	81	LOMA	21
VALENZUELA	50	AZCURRA	14
ARROYOS Y ESTEROS	50	SAN MIGUEL	14
PIRIBEBUY	49	YHAKA ROYSA	12
TOBATI	47	SANTA MARIA	11
CARAGUATAY	39	LOMA GUASU	11
SAN BERNARDINO	32	ALMADA	10
ATYRA	31	BUENA VISTA	9
EMBOSCADA	22	SANTA ANA	8
ALTOS	20	CERRO REAL	8
MBOCAYATY DEL YHAGUY	18	KENNEDY	8
LOMA GRANDE	18	DANIEL ESCURRA	7
ISLA PUCU	18	AQUINO CAÑADA	7
ITAC DE LA CORDILLERA	18	ALEGRE	7
SANTA ELENA	15	POTRERO POI	6
SAN JOSE OBRERO	11	YTU MI	6
NUEVA COLOMBIA	7	CENTRO	6
JUAN DE MENA	5	SAN RAFAEL	5
PRIMERO DE MARZO	3	COSTA PUKU	5
<b>TOTAL</b>	<b>787</b>	SAN BLAS	5
		OTROS BARRIOS	42
		<b>TOTAL</b>	<b>253</b>

### ÑEEMBUKU

DISTRITOS	NOTIF	BARRIOS DE PILAR	NOTIF
<b>PILAR</b>	<b>791</b>	<b>SAN VICENTE</b>	<b>67</b>
ALBERDI	20	<b>SAN MIGUEL</b>	<b>57</b>
MAYOR MARTINEZ	12	<b>YTORORO</b>	<b>57</b>
ISLA UMBU	9	<b>OBRERO</b>	<b>54</b>
TACUARAS	8	JUAN PABLO II	44
VILLALBIN	5	SAN LORENZO	44
SAN JUAN BAUTISTA	5	SAN JOSE	42
CERRITO	4	8 DE DICIEMBRE	40
GUASU CUA	4	CRUCECITA	36
VILLA FRANCA	3	VILLA PASO	35
VILLA OLIVA	3	SAN ROQUE	32
HUMAITA	3	VILLA PARQUE	29
DESMOCHADOS	1	LOMA CLAVEL	29
GENERAL DIAZ	1	COLINAS DE PILAR	29
<b>TOTAL</b>	<b>869</b>	12 DE OCTUBRE	27
		SAN ANTONIO	23
		GUARANI	15
		YATAITY	15
		SAN FRANCISCO	14
		LAS RESIDENTAS	12
		SAN RAFAEL	11
		MBOKAJATY	11
		GENERAL DIAZ	10
		OTROS BARRIOS Y SD	58
		<b>TOTAL</b>	<b>791</b>

### SAN PEDRO

DISTRITOS	NOTIF	BARRIOS DE SAN PEDRO DEL YKUAMANDYJU	NOTIF
<b>SAN PEDRO DEL YKUAMANDYJU</b>	<b>89</b>	PUERTO YVAPOBO SUB-URBANO	18
SANTA ROSA DEL AGUARAY	57	COLONIA BARBERO	5
VILLA DEL ROSARIO - SPS	50	CAÑADA	5
SAN ESTANISLAO	30	SAN MIGUEL	4
GENERAL RESQUIN	20	SAN RAFAEL	4
TACUATI	17	AGUARAYMI	3
NUEVA GERMANIA	16	ASENT. VIRGEN DE FATIMA	3
ITACURUBI DEL ROSARIO	14	SAN JOSE	3
LIMA	14	INMACULADA 2	3
GENERAL ELIZARDO AQUINO	12	YATEBO	3
YATAITY DEL NORTE	11	CORREA RUGUA	3
VILLA DEL ROSARIO - SPN	10	MARIA AUXILIADORA	3
GENERAL ELIZARDO AQUINO	10	SANTA ANA	2
UNION	9	ASENT. SAN FRANCISCO	2
CHORE	8	FATIMA	2
CAPIIBARY	7	PUERTO SAN ROQUE	2
25 DE DICIEMBRE	6	OTROS BARRIOS Y SD	24
SAN PABLO	4	<b>TOTAL</b>	<b>89</b>
YRYVU CUA	4		
LIBERACION	4		
GUAJAYVI	3		
ANTEQUERA	1		
<b>TOTAL</b>	<b>396</b>		



## REGIONES CON AUMENTO DE NOTIFICACIONES EN LAS ULTIMAS 3 SEMANAS

### CONCEPCION

DISTRITOS	NOTIF	BARRIOS DE CONCEPCION	NOTIF
<b>CONCEPCIÓN</b>	<b>314</b>	<b>CENTRO</b>	<b>38</b>
YVY YAU	90	<b>VILLA ARMANDO</b>	<b>32</b>
HORQUETA	87	ITACURUBI	30
SAN LAZARO	39	PRIMAVERA	22
BELEN	23	SAN ANTONIO	16
LORETO	14	INMACULADA	15
ITACUA	2	SAN CARLOS	14
AZOTEY	2	SAN ROQUE	9
ARROYITO	2	MARIA AUXILIADORA	9
SGTO. JOSE FELIX LOPEZ	1	SANTO DOMINGO DE GUZMAN	8
PASO HORQUETA	1	KO'E PORA	7
PASO BARRETO	1	SAN FRANCISCO	6
SAN CARLOS	1	ASENT. SANTA MARIA	5
SAN ALFREDO	1	CAACUPEMI	5
<b>TOTAL</b>	<b>578</b>	SAN LUIS	5
		REDENCION	5
		OTROS BARRIOS Y SD	88
		<b>TOTAL</b>	<b>314</b>

### ALTO PARAGUAY

DISTRITOS	NOTIF	BARRIOS DE CARMELO PERALTA	NOTIF
<b>CARMELO PERALTA</b>	<b>101</b>	SAN MIGUEL	8
PUERTO CASADO	43	SAN BLAS	6
FUERTE OLIMPO	17	CENTRAL	3
BAHIA NEGRA	9	VIRGEN DEL CARMEN	3
<b>TOTAL</b>	<b>170</b>	COMUNIDAD INDIGENA	1
		ZONA AGUA DULCE	1
		JOGASUI	1
		C.INDIGENA	1
		PUNTA EUEI	1
		OTROS BARRIOS Y SD	76
		<b>TOTAL</b>	<b>101</b>

### PDTE. HAYES

DISTRITOS	NOTIF	BARRIOS DE VILLA HAYES	NOTIF
<b>VILLA HAYES</b>	<b>231</b>	<b>ALONSO</b>	<b>42</b>
<b>BENJAMIN ACEVAL</b>	<b>129</b>	ASENT. REMANSITO	14
PUERTO PINASCO	18	GOLONDRINA	12
NANAWA	15	SAN JORGE	11
JOSE FALCON	7	PAÑETE	10
NUEVA ASUNCION	3	REMANSITO SUB-URBANO	10
CAMPO ACEVAL	2	CERRO	9
GRAL JOSE MARIA BRUGUEZ	2	ZONA REMANSITO	7
TTE 1RO MANUEL IRALA FERNANDEZ	1	CIUDAD NUEVA	7
SD	1	ASENT. EL PROGRESO	7
<b>TOTAL</b>	<b>409</b>	ZONA CHACO'I	5
		EL PROGRESO 1	5
		OTROS BARRIOS Y SD	92
		<b>TOTAL</b>	<b>231</b>

BARRIOS DE BENJAMIN ACEVAL	NOTIF
<b>15 DE AGOSTO</b>	<b>21</b>
<b>CENTRAL</b>	<b>20</b>
<b>MARISCAL LOPEZ</b>	<b>20</b>
<b>COSTA</b>	<b>20</b>
ZONA CERRITO	19
SAN AGUSTIN	9
CERRITO SUB-URBANO	4
PASITO	2
OTROS BARRIOS Y SD	14
<b>TOTAL</b>	<b>129</b>



### ITAPÚA

ENCARNACION/BARRIOS	NOTIF
SAN PEDRO	65
CHAPE	33
SAGRADA FAMILIA	30
SAN ISIDRO	24
KA'AGUY RORY	20
SANTO DOMINGO	17
ZONA ALTA	15
BUENA VISTA	14
SAN ROQUE GONZALEZ	13
SANTA MARIA SANTILLAN	10
PACU KUA	10
OTROS BARRIOS Y SD	184
<b>TOTAL</b>	<b>435</b>

### PARAGUARÍ

PARAGUARI/BARRIOS	NOTIF
ÑUATI	27
CERRO LEON	26
CENTRO	20
SAN FRANCISCO	20
MBATOVI	13
ASENT. SANTO DOMINGO	10
OTROS BARRIOS Y SD	126
<b>TOTAL</b>	<b>242</b>

### ALTO PARANA

CIUDAD DEL ESTE/BARRIOS	NOTIF
11 A 13 ACARAY	53
DON BOSCO	23
SAN JOSE	22
CIUDAD NUEVA	18
SAN JUAN - 7 A 9 ACARAY	16
8 A 9 MONDAY	15
AREA 4	14
SD	12
11 A 13 MONDAY	11
SANTA ANA	10
OTROS BARRIOS Y SD	111
<b>TOTAL</b>	<b>305</b>

### GUAIRA

VILLARRICA/BARRIOS	NOTIF
CENTRO	60
LOMAS VALENTINAS	54
SANTA LIBRADA	52
SAN MIGUEL	45
TUYUTIMI	43
SANTA LUCIA	38
CAROVENI	34
RINCON	30
ESTACION	29
YBAROTY	17
COSTA ESPINILLO	16
YVAROTY	15
ITA YVU	12
SAN BLAS	11
OTROS BARRIOS Y SD	52
<b>TOTAL</b>	<b>508</b>

## DATOS ACUMULADOS SE 38/2023 a SE 19/2024

DEN-1	DEN-2	TOTAL
2.550	17.248	19.798

Del total de muestras procesadas en el año, el 87% corresponden a DEN-2.

El 45% de los casos confirmados cuentan con serotipificación.

## CIRCULACIÓN DE SEROTIPOS DE DENGUE ÚLTIMAS 3 SEMANAS (SE 17 A SE 19 – 2024)

DEN-1	DEN-2	TOTAL
43	337	380

89% corresponde a DEN 2

REGIONES	SEROTIPOS
CONCEPCION	DEN2
SAN PEDRO	DEN2
CORDILLERA	DEN2
GUAIRA	DEN1 - DEN-2
CAAGUAZU	DEN2
CAAZAPA	DEN2
ITAPUA	DEN2
MISIONES	DEN2
PARAGUARI	DEN2
ALTO PARANA	DEN1 - DEN-2
CENTRAL	DEN1 - DEN-2
ÑEEMBUCU	DEN1 - DEN-2
AMAMBAY	
CANINDEYU	
PDTE HAYES	DEN1 - DEN-2
BOQUERON	DEN2
ALTO PARAGUAY	
ASUNCION	DEN1- DEN2

El 26% de los casos confirmados cuentan con serotipificación

## Vigilancia de hospitalizados.

Programa de Enfermedades Vectoriales

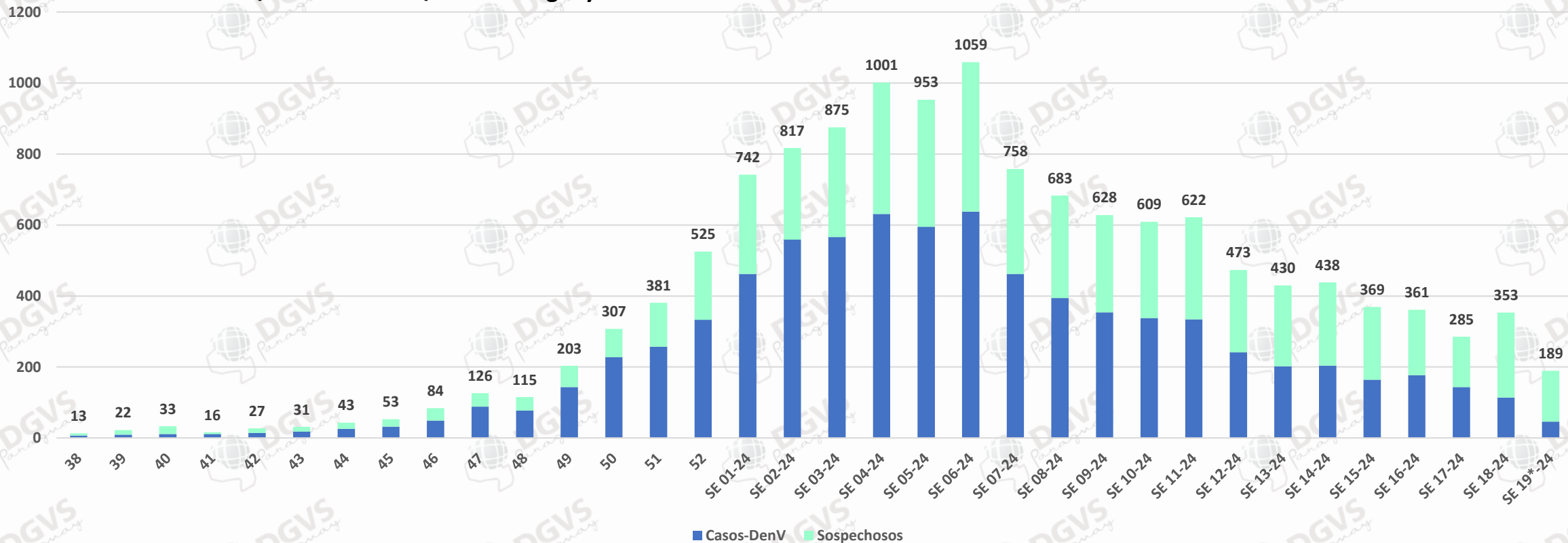
Dirección de Vigilancia de Enfermedades Transmisibles

# DENGUE

Hospitalizados según clasificación. Confirmados y Probables por Dengue y Sospechosos.  
SE 38/2023 a la SE 19/2024. Paraguay. Año 2024



PARAGUAI  
TESAI HA TEKOK  
PORAVE  
MOTENONDEHA



N=13.624

Hospitalizados Notificados  
(SE 38/23 a la SE 19\*/24):  
**17.762**

**DenV: 7.927 (45%)**

**Sospechosos: 5.697 (32%)**

**Descartados: 4.138 (23%)**

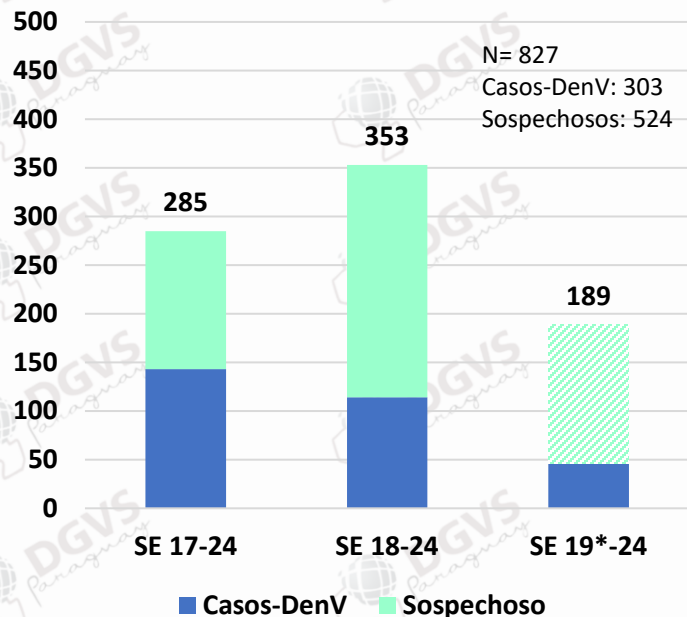
CONFIRMADOS  
5.860

PROBABLES  
2.067

\*Los datos están sujetos a modificaciones, según la dinámica de clasificación final.

## Vigilancia de Hospitalizados Últimas 3 SE - SE 17 a la SE 19\*. Año 2024

Hospitalizados según clasificación.  
SE 17 a la SE 19\*. Paraguay. Año 2024



De las 211 hospitalizaciones CONFIRMADOS para DenV:

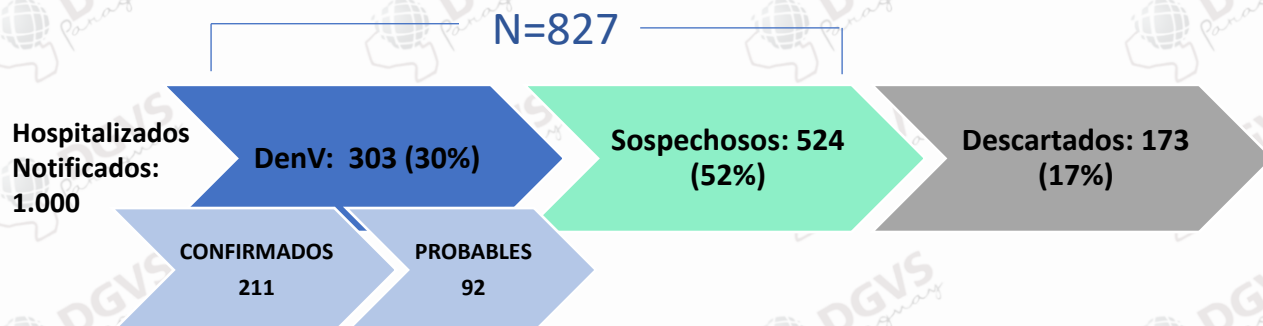
**30% DEN-2**  
**4% DEN-1**  
**66% sin serotipo**

El 22% refiere comorbilidad (66/303): cardiopatía (9), diabetes (14), obesidad (9).

Embarazadas hospitalizadas (7).

2% ingresó a UCI (6/303).

El promedio de días desde el Inicio de síntomas hasta la hospitalización es de 3 días.

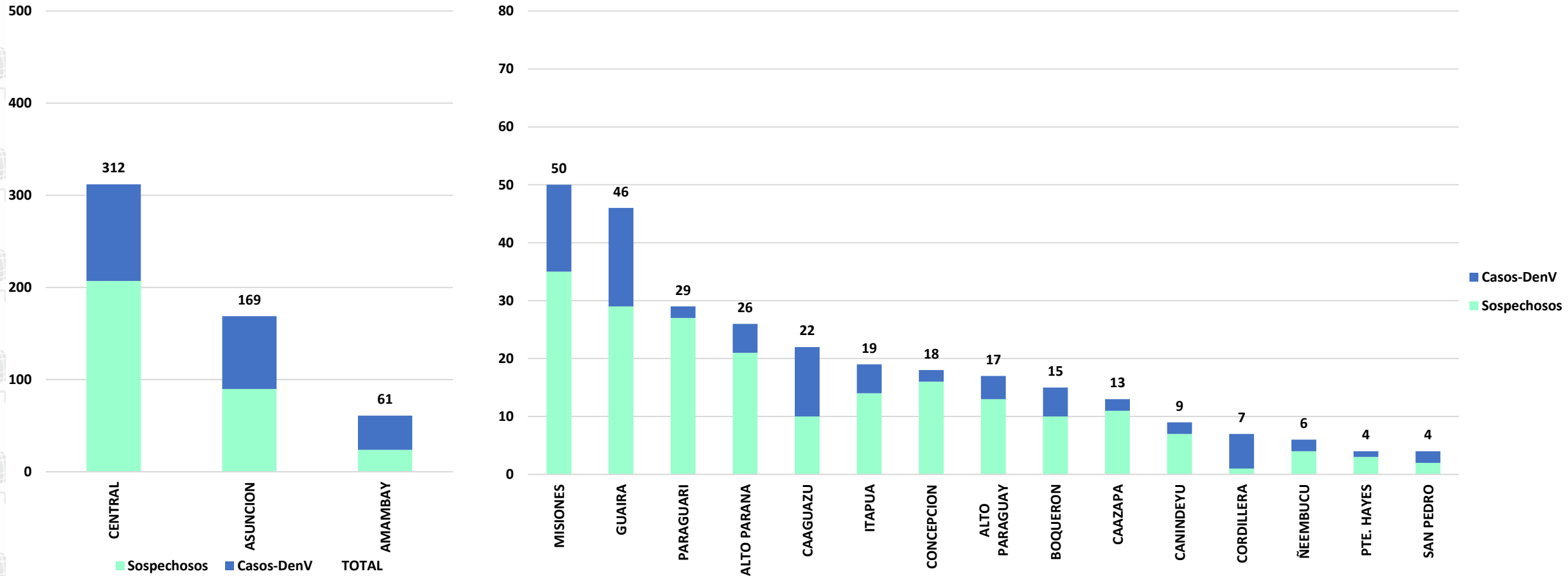


## Vigilancia de Hospitalizados

Últimas 3 SE - SE 17 a la SE 19\*. Año 2024

Hospitalizados. Sospechosos y Casos de DenV.

Distribución por Departamento en el periodo de la SE 17 a la SE 19. Año 2024

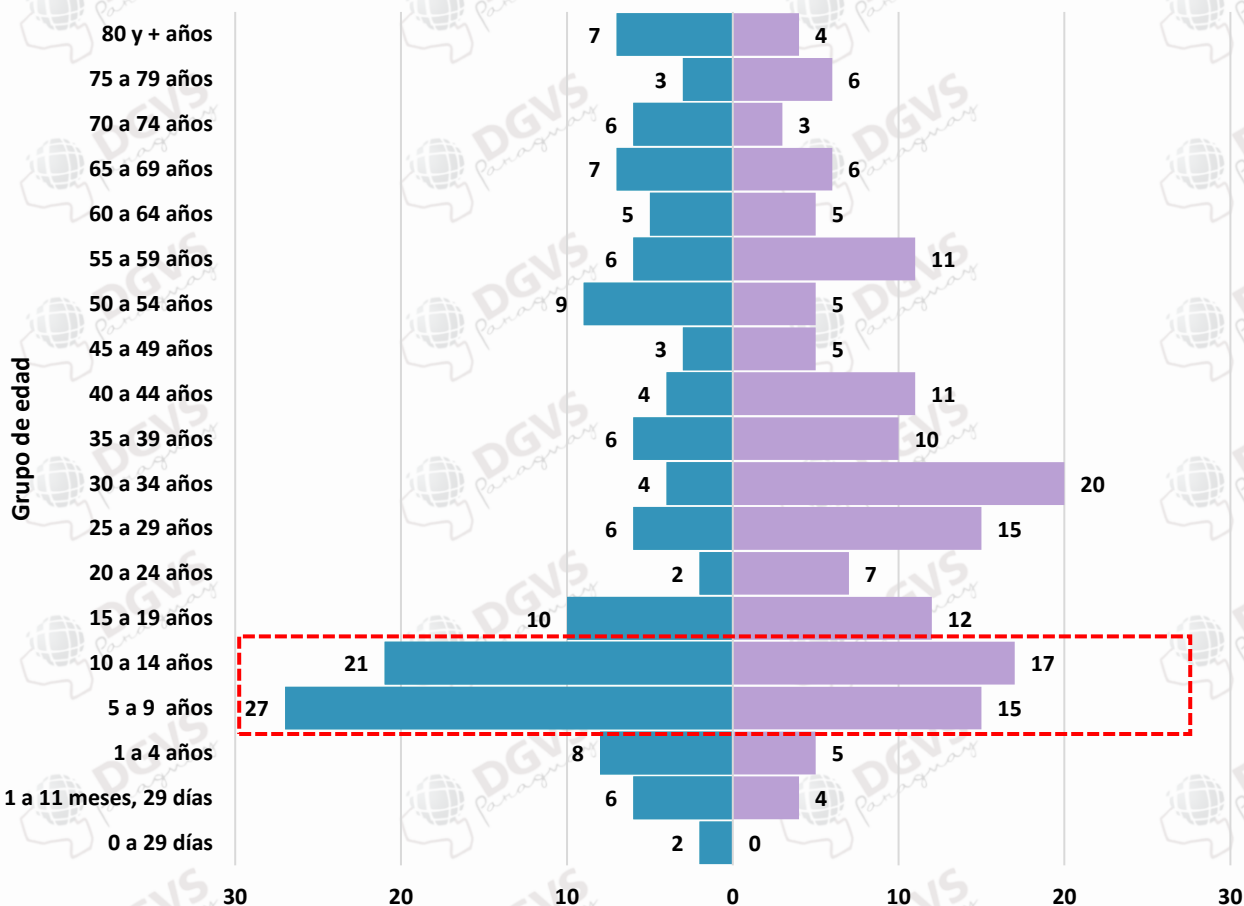


El 35% corresponde a Central, el 26% a Asunción y el 12% corresponden a Amambay.

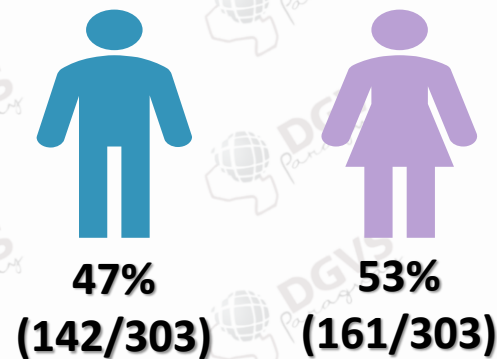


## Vigilancia de Hospitalizados Últimas 3 SE - SE 17 a la SE 19\*. Año 2024

Casos de Dengue. Hospitalizados según sexo y grupo de edad. SE 17 a SE 19\*.  
Paraguay. Año 2024



De los 303 casos de DenV hospitalizados el grupo de edad más afectado es de 5 a 9 años representando el 14% (42/303) seguido del grupo de 10 a 14 años representando el 13% (38/303).



# Vigilancia de la Mortalidad

## Dirección de Vigilancia y Respuesta a Emergencias en Salud

## Fallecidos Dengue - Datos desde la SE 38 - 2023 a la SE 19 – 2024

**TOTAL  
NOTIFICADOS** **1094**

**DESCARTADOS**  
70.2% **768**

**EN ESTUDIO**  
10.7% **117**

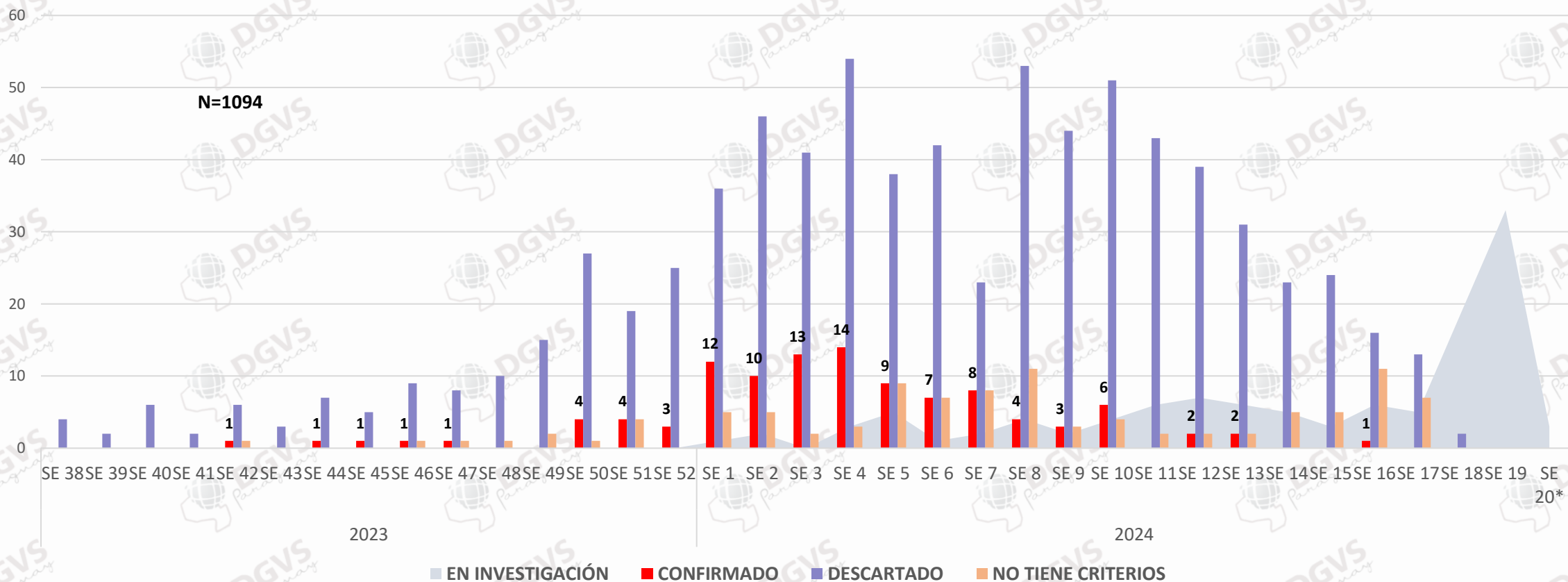
**CONFIRMADOS**  
9.8% **107**

**Se agregan además 102 casos de fallecidos que NO TIENEN CRITERIOS (9.3%)**

Los datos presentados se analizan en base a la fecha de defunción y son sujetos a modificación de acuerdo a la dinámica de los cierres de caso.

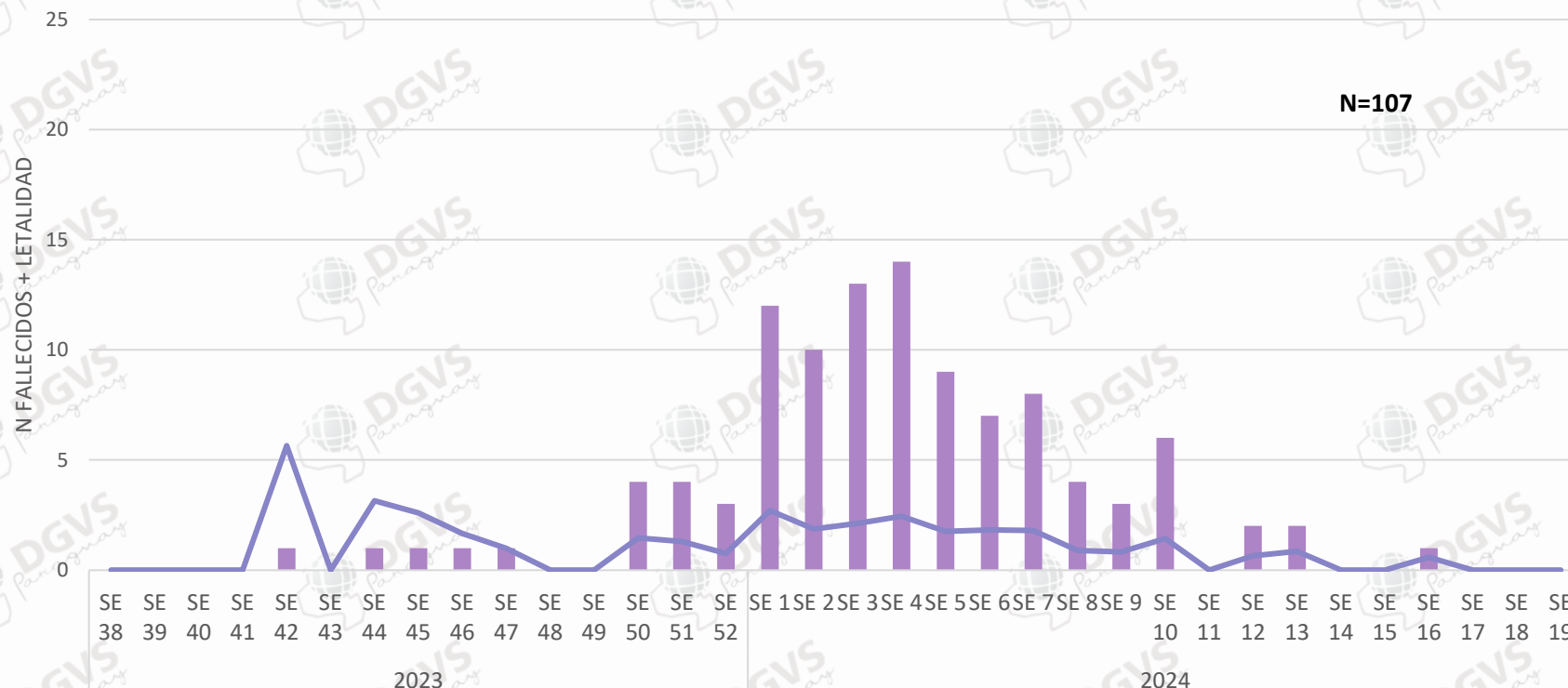
# Resumen fallecidos Dengue

CURVA DE NOTIFICACIONES DE FALLECIDOS CON FICHA DE DENGUE, SEGUN SEMANA EPIDEMIOLÓGICA, DESDE LA SE 38- 2023 HASTA SE 20\*- 2024, PARAGUAY



# Resumen fallecidos Dengue

**CURVA DE FALLECIDOS CONFIRMADOS POR DENGUE Y LETALIDAD, POR SEMANA EPIDEMIOLÓGICA, DESDE LA SE 38 - 2023 HASTA LA SE 19 - 2024, PARAGUAY**



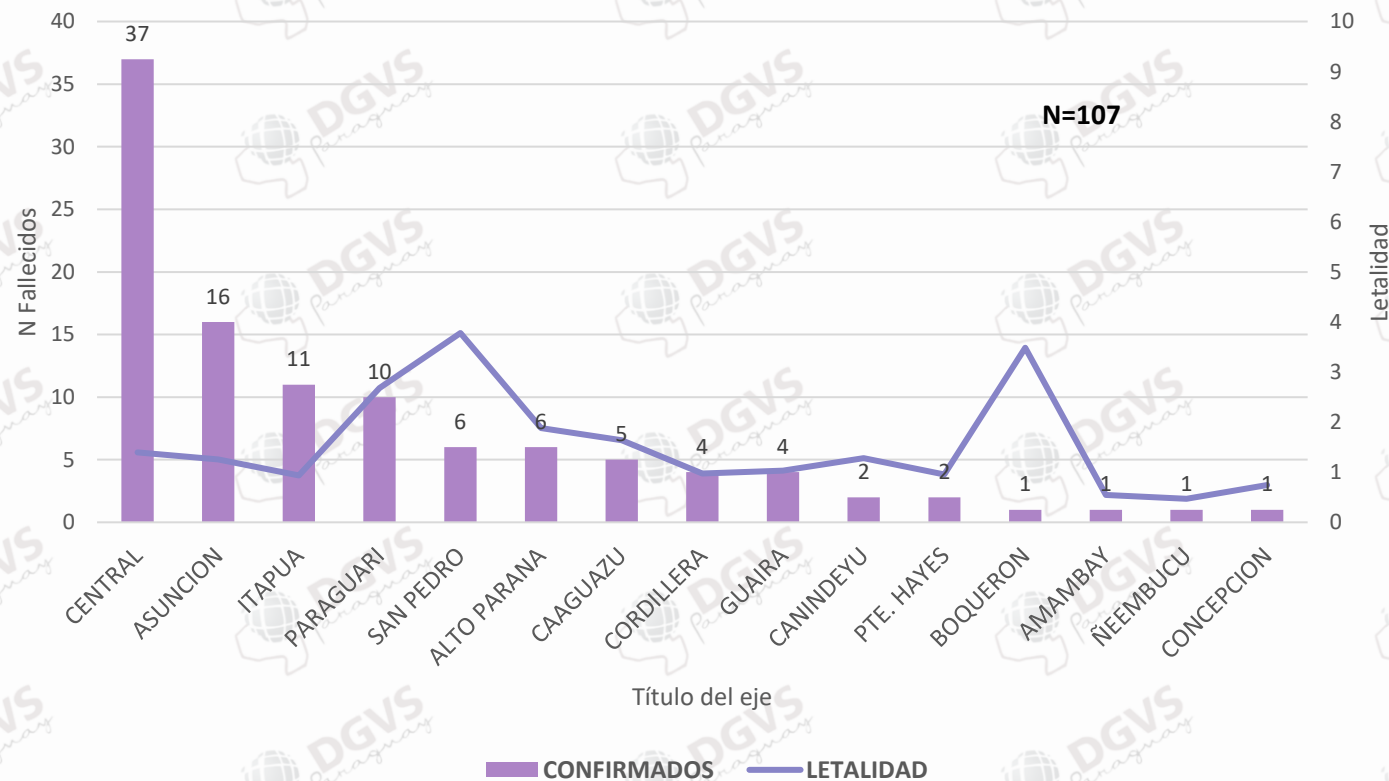
**Último cierre:**  
- SE 9

serotipo	%
DENGUE	50%
DENGUE-1	6%
DENGUE-2	44%
<b>Total general</b>	<b>100%</b>

# Caracterización fallecidos Confirmados Dengue

SE 38 - 2023 a la SE 19 - 2024

## FALLECIDOS CONFIRMADOS POR DENGUE Y LETALIDAD SEGUN DEPARTAMENTO DE PROCEDENCIA, AÑOS 2023 - 24, PARAGUAY



✓ Se han confirmado fallecidos de 15 departamentos según procedencia.

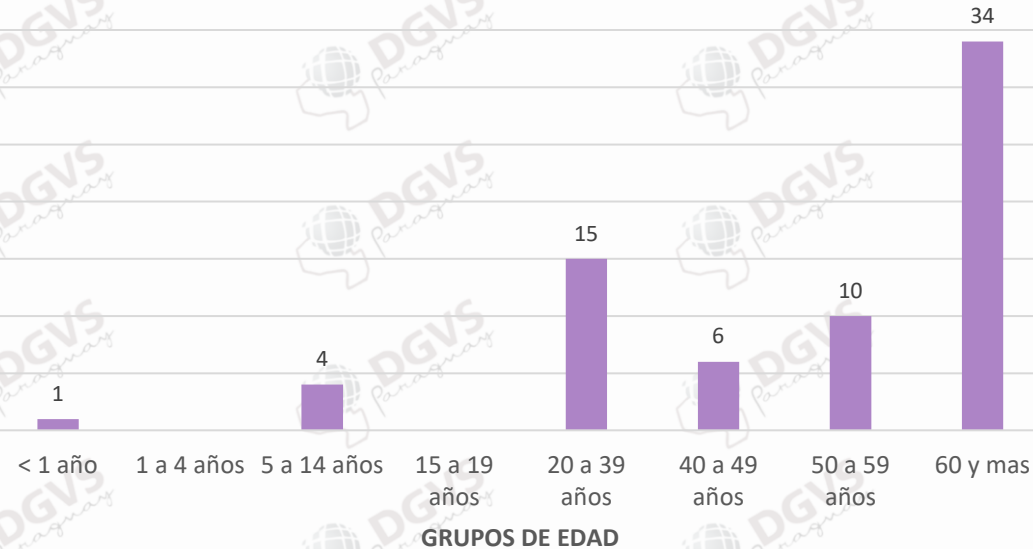
✓ En el departamento Central, se han reportado fallecidos en 14 distritos, siendo el mayor San Lorenzo (8)



# Caracterización fallecidos Confirmados Dengue

## SE 38 - 2023 a la SE 19 - 2024

### PRESENCIA DE COMORBILIDADES SEGÚN GRUPOS DE EDAD DE LOS FALLECIDOS POR DENGUE, AÑOS 2023 - 2024, PARAGUAY

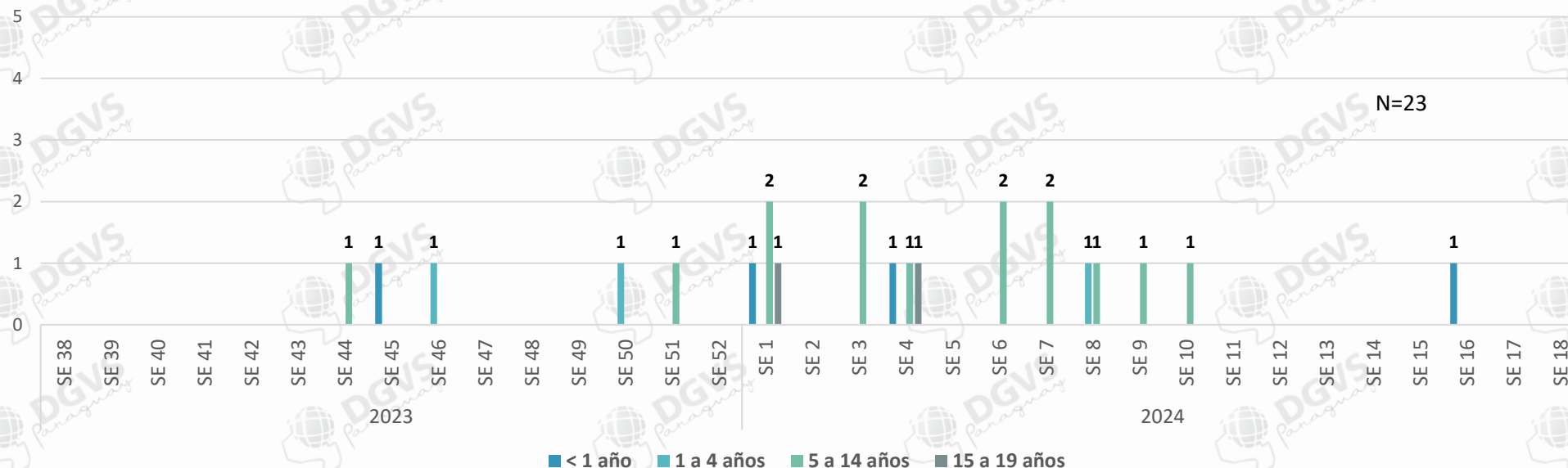


COMORBILIDAD	< 1 año	1 a 4 años	5 a 14 años	15 a 19 años	20 a 39 años	40 a 49 años	50 a 59 años	60 y mas	TOTAL REPORTES
Enfermedad Cardiovascular			1		4	3	3	21	32
Obesidad					8	3	4	8	23
Diabetes					1	1	3	14	19
Enfermedad Renal Crónica							1	5	6
Inmunodepresión			1		1		1	3	6
Enfermedad Neurológica	1		1		1			2	5
Enfermedad Pulmonar Crónica								4	4
Etilismo							1	2	3
Desnutrición			1					2	3
Enfermedad Hepática Crónica					1			1	2
Tabaquismo					1			1	2

- ✓ El 65% de los fallecidos (**70/107**) presentan algún tipo de comorbilidad.
- ✓ La comorbilidad registrada más frecuente es la enfermedad cardiovascular 46%.

# Fallecidos en Pediatría

## FALLECIDOS POR DENGUE EN EDADES PEDIÁTRICAS, DESDE LA SE 38 - 2023 A LA SE 18 - 2024, PARAGUAY



Lugar de defunción	N fallecidos
HE - HOSPITAL NACIONAL	6
HE - HOSPITAL GENERAL PEDIÁTRICO ACOSTA ÑU	2
HR - CIUDAD DEL ESTE	2
HE - HOSPITAL DE CLINICAS	2
HE - INSTITUTO DE MEDICINA TROPICAL	2
HR - SALTOS DEL GUAIRA	1
HR - SAN PEDRO	1
HR - CORONEL OVIEDO	1
SANATORIO BRITANICO	1
HR - CAACUPE	1
IPS - INSTITUTO DE PREVISION SOCIAL (I.P.S.)	1
HE - SANIDAD MILITAR	1
HD - LAMBARE	1
HG - HOSPITAL GENERAL BARRIO OBRERO	1

- ✓ El 18 % de los fallecidos pediátricos presentan algún tipo de comorbilidad.
- ✓ Las comorbilidades registradas son las cardiopatías y neuropatías
- ✓ Fueron hospitalizados en el 100%, 77% fallecieron en UCIP

Clasificación Final	CONFIRMADO	%
DENGUE	6	23
DENGUE-1	2	9
DENGUE-2	15	68
<b>Total general</b>	<b>23</b>	<b>100</b>

# Material elaborado por equipos técnicos de:



# DIVET

Dirección de Vigilancia de Enfermedades Transmisibles  
DGVS - MSPBS



DIRECCIÓN DE VIGILANCIA Y RESPUESTA A EMERGENCIAS EN SALUD PÚBLICA



DIRECCIÓN DEL CENTRO NACIONAL DE INFORMACIÓN EPIDEMIOLÓGICA Y VIGILANCIA DE LA SALUD  
DGVS - MSPBS



Programa Nacional de Enfermedades Vectoriales



VIGILANCIA DE LA MORTALIDAD