

# BOLETIN SEMANAL

# ARBOVIROSIS

## VII REGION SANITARIA- ITAPUA

**SE 38/2023 a SE 20/2024 ( Setiembre del 2023 al 18 de mayo de 2024)**

## Descripción

Este boletín contiene información actualizada de la Situación Epidemiológica de Arbovirosis: Dengue, Zika y Chikungunya.

Los datos presentados, tienen como fuente principal la base nacional de la Vigilancia de Arbovirosis.

## Consideraciones

El contenido de este boletín puede modificarse según la dinámica de la vigilancia de las Arbovirosis: Dengue, Chikungunya y Zika.

Las notificaciones de Arbovirosis se definen operacionalmente, en este boletín, a partir de la Resolución N° 0335/2023 "Criterios de definición de casos de arbovirosis: dengue, chikungunya y zika".

Remitirse a este documento oficial para conocer las definiciones epidemiológicas de caso, utilizados en este material.

## ELABORADO POR LA UNIDAD EPIDEMIOLOGICA REGIONAL

### Epidemióloga Regional:

Dra. María Pastora Duarte Casco

### Colaboradores:

Mg. Laura Mariola Bogado Aguilera

Lic. Marta Alvidez

Lic. Digna Caceres

Universitaria Diana Figueredo

**Correo electrónico:** [itapuavigilancia7rs@gmail.com](mailto:itapuavigilancia7rs@gmail.com)

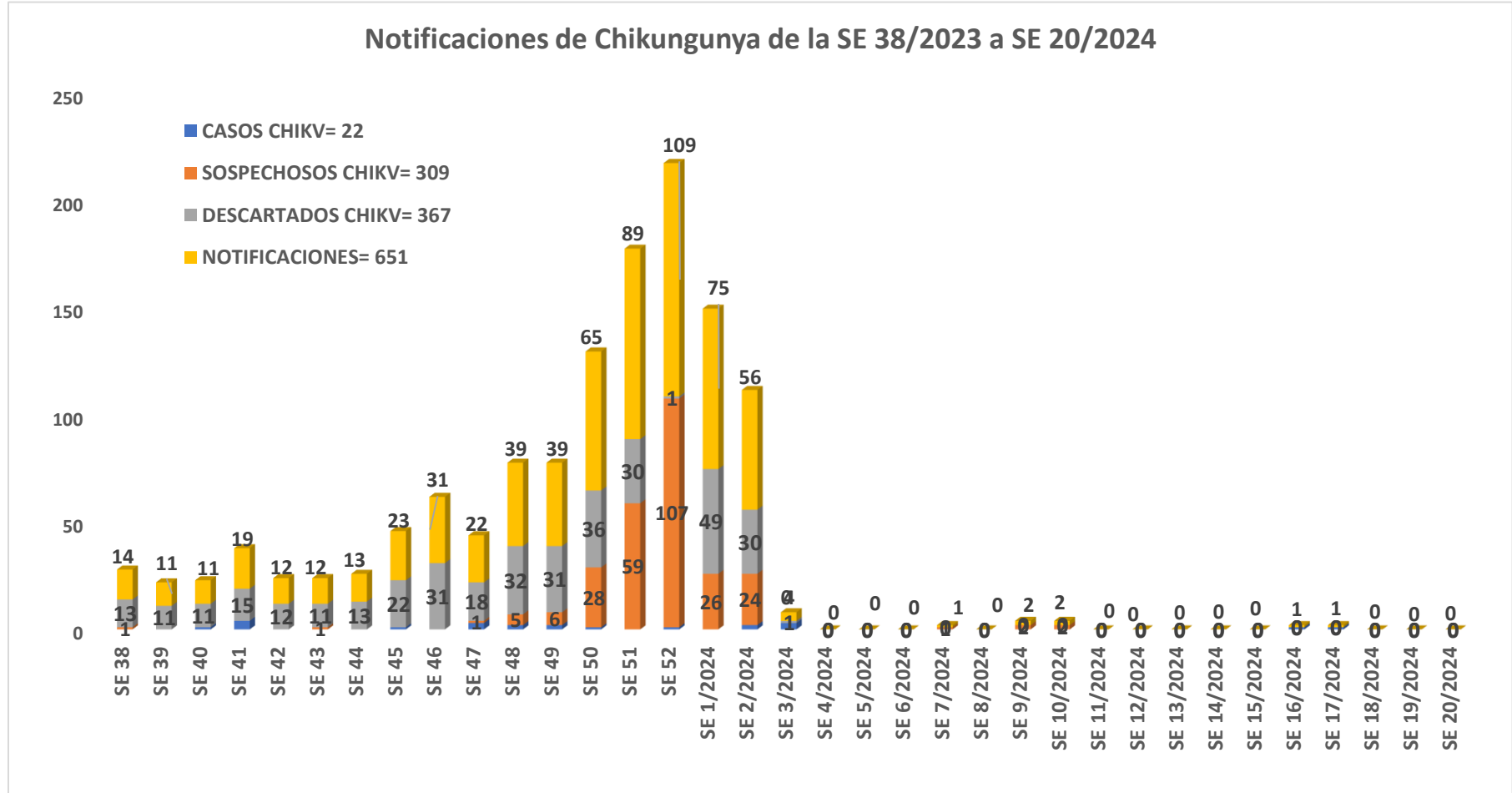
**Unidad Epidemiológica Regional: VII Región Sanitaria**

**Oficina: Encarnación**

# GRAFICO 1. CURVA DE NOTIFICACIONES DE CHIKUNGUNYA. SE 38/2023 a SE 20/2024 VII REGION SANITARIA- ITAPUA

Desde la SE 38 del 2023 a la SE 20 del 2024 se acumularon 651 notificaciones de Chikungunya, de las cuales el **2,5%**(22/651) corresponden a casos, **56%**(367/651) a descartados y **42%** (309/651) a sospechosos

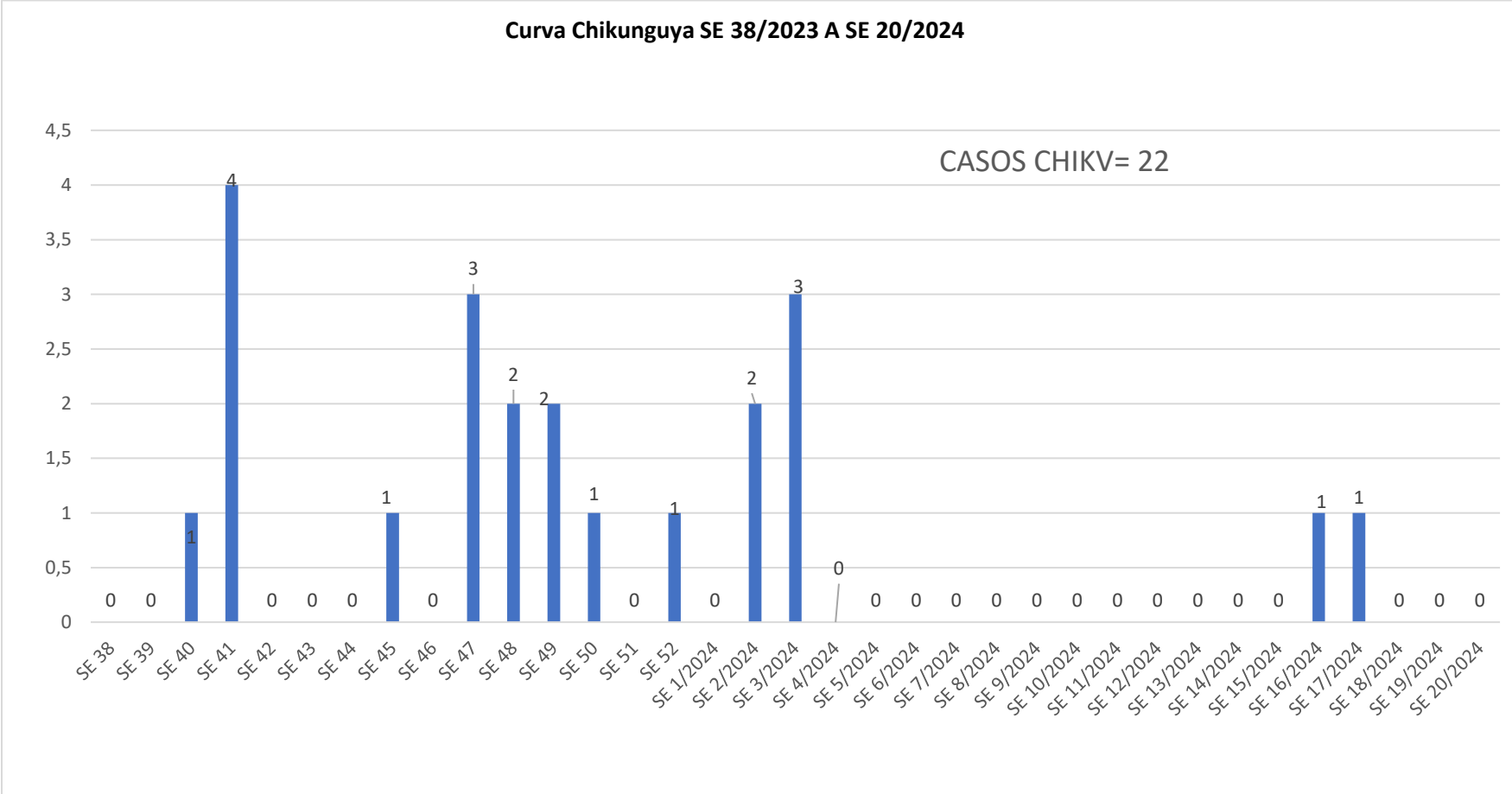
En las últimas semanas se observó que no hubo de notificaciones. Los datos de las ultimas 3 semanas están sujetas a modificación



# GRAFICO 1. CURVA DE CASOS DE CHIKUNGUNYA. SE 38/2023 a SE 20/2024 VII REGION SANITARIA- ITAPUA

Desde la SE 38 del 2023 a la SE 20 del 2024 se acumularon 651 notificaciones de Chikungunya, de las cuales el **2,5%(22/651)** corresponden a casos, **56%(367/651)** a descartados y **42% (309/651)** a sospechosos

En las últimas semanas se observó que no hubo de notificaciones. Los datos de las ultimas 3 semanas están sujetas a modificación



## TABLA 1. CASOS ACUMULADOS DE CHIKUNGUNYA, DE LA SE 38/2023 A LA SE 20/2024 POR DISTRITOS Y BARRIOS DE RESIDENCIA

### VII REGION SANITARIA-ITAPUA

DISTRITOS	TOTAL
ENCARNACION	14
CAMBYRETA	5
FRAM	2
EDELIRA	1
ALTO VERA	0
BELLA VISTA	0
CAPITAN MEZA	0
CAPITAN MIRANDA	0
CARLOS ANTONIO LOPEZ	0
CARMEN DEL PARANA	0
CORONEL BOGADO	0
GENERAL ARTIGAS	0
GENERAL DELGADO	0
HOHENAU	0
ITAPUA POTY	0
JESUS	0
LA PAZ	0
MAYOR OTAÑO	0
NATALIO	0
NUEVA ALBORADA	0
OBLIGADO	0
PIRAPO	0
SAN COSME Y DAMIAN	0
SAN JUAN DEL PARANA	0
SAN PEDRO DEL PARANA	0
SAN RAFAEL DEL PARANA	0
TOMAS ROMERO PEREIRA	0
TRINIDAD	0
YATYTAY	0
<b>Total general</b>	<b>22</b>

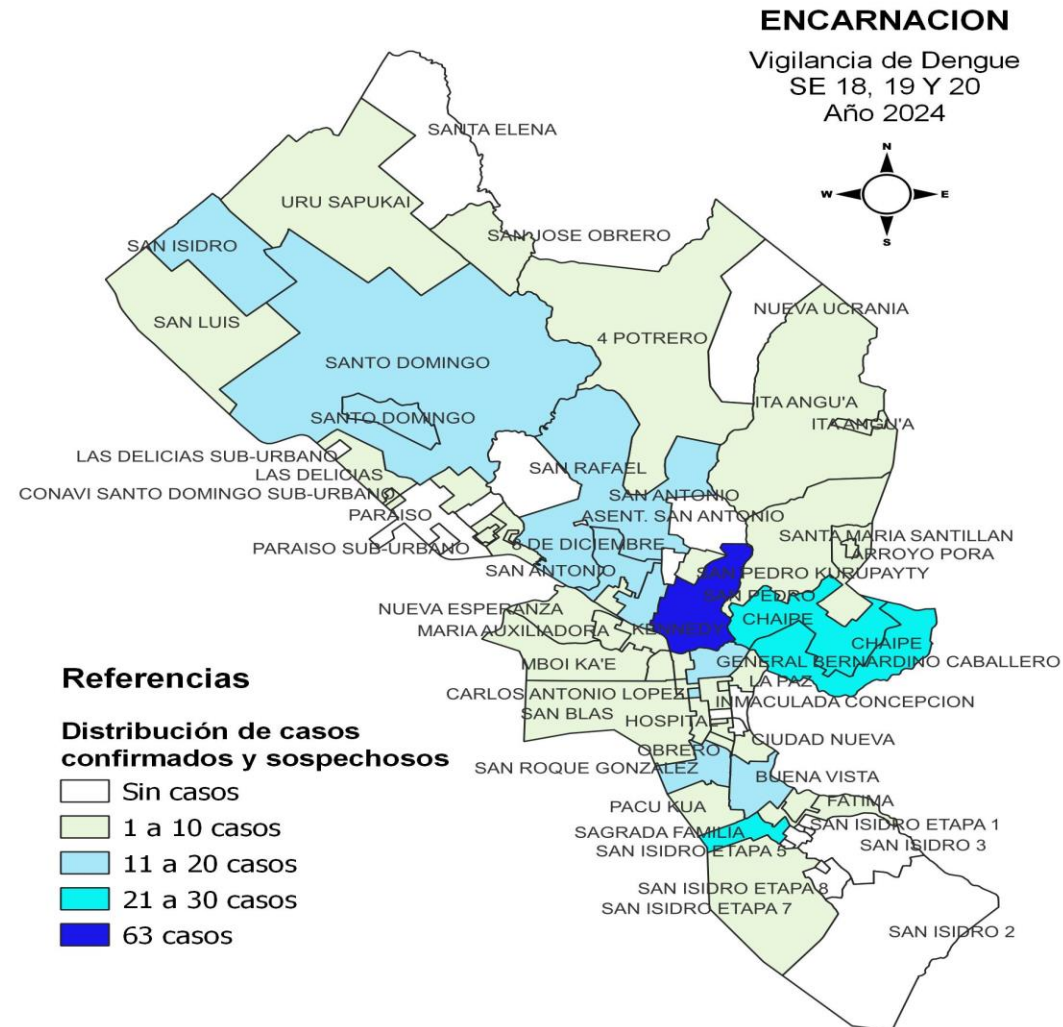
Los Distritos con mayor número de casos confirmados de Chikunguya en el Departamento de Itapúa son Encarnación con 14 casos, Cambyreta 5 y Fram 2 casos, se observa en la Tabla

## TABLA 2 . CASOS DE CHIKUNGUNYA, DE LAS ULTIMAS 3 SEMANAS SE 51, 52/2023 y SE 20/2024 POR DISTRITOS Y BARRIOS DE RESIDENCIA

### VII REGION SANITARIA- ITAPUA

DISTRITOS	BARRIOS	CASOS DE CHIK ULTIMAS 3 SEMANAS
ENCARNACION	LA VICTORIA	1
ENCARNACION	STO DOMINGO	1
TOTALES		2

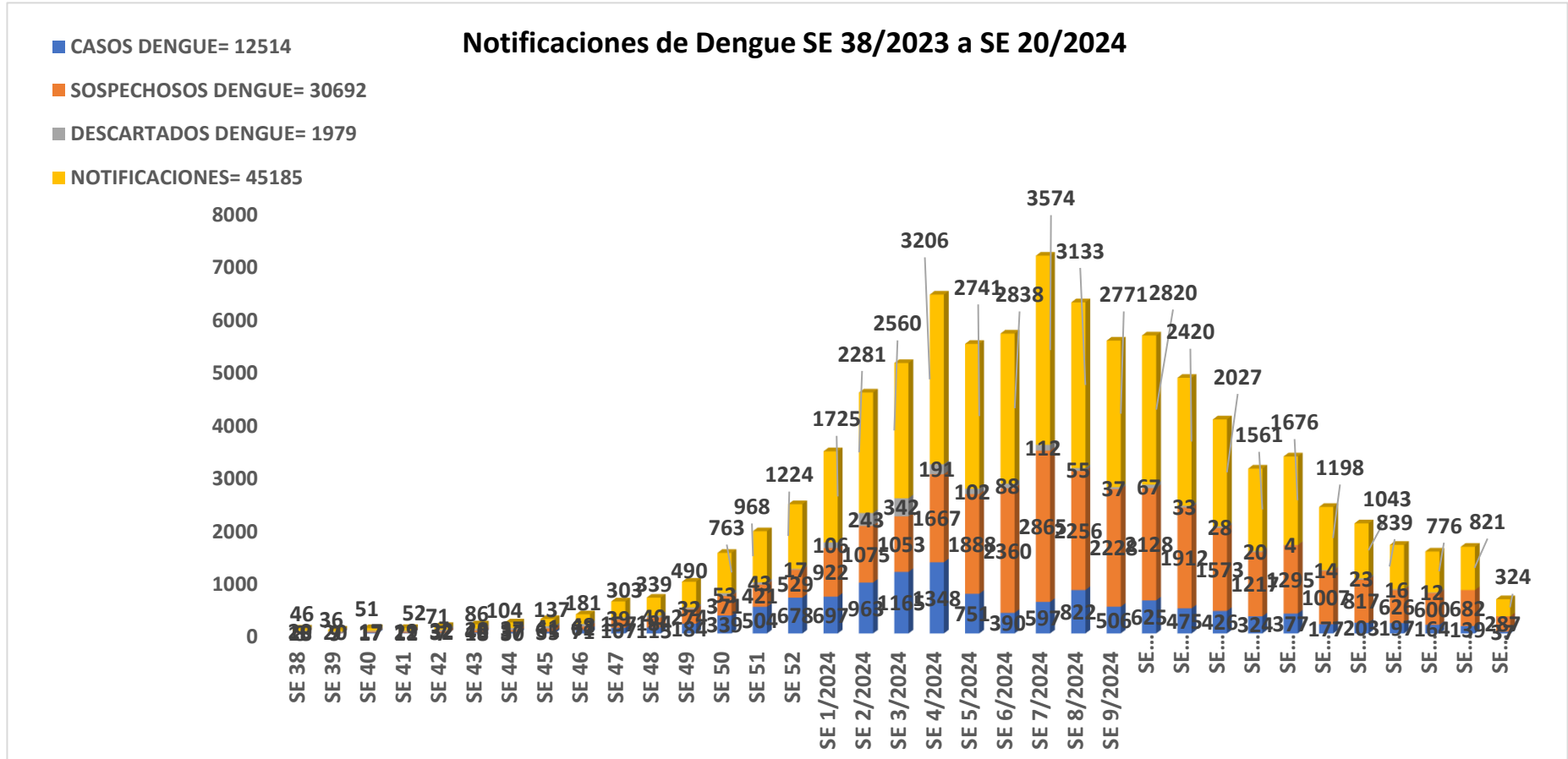
## Mapas de Distribución de casos



# GRAFICO 3. NUMERO TOTAL DE NOTIFICACIONES DE DENGUE DE LA SE 38/2023 SE 20/2024 VII REGION SANITARIA- ITAPUA

Desde la SE 38 del 2023 a la SE 20 del 2024 se acumularon 45 notificaciones de Dengue, de las cuales el 22% (12514/45185) corresponden a casos, 73%(30692/45185) a sospechosos y 5,4 % (1979/45185) a descartados.

En las últimas semanas se observó una tendencia descendente de notificaciones. Los datos de las ultimas 3 semanas están sujetas a modificación



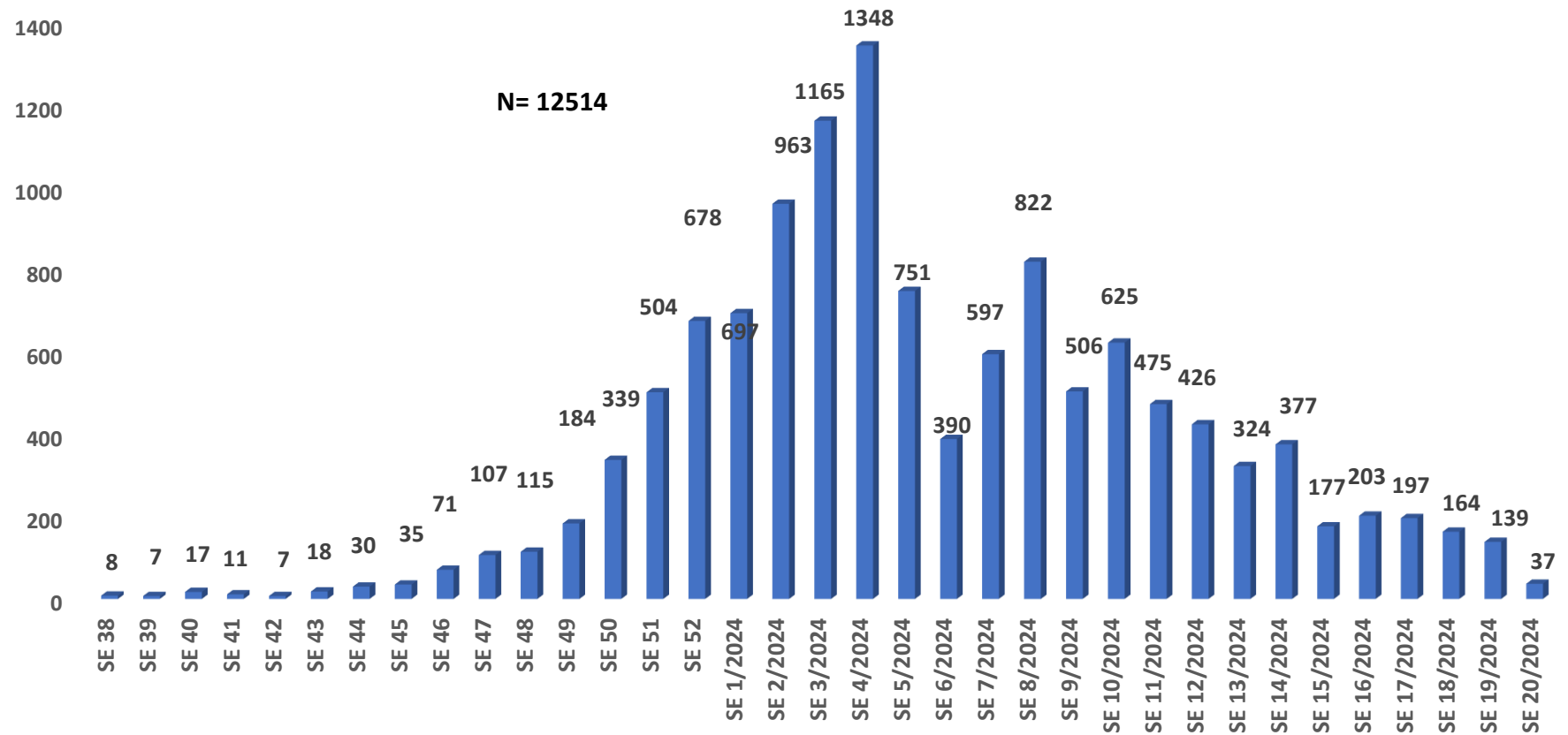


## GRAFICO 4. NUMERO TOTAL DE CASOS DE DENGUE DE LA SE 38/2023 A LA SE 20/2024 VII REGION SANITARIA- ITAPUA

Desde la SE 38 del 2023 a la SE 20 del 2024 se acumularon 45 notificaciones de Dengue, de las cuales el 22% (12514/45185) corresponden a casos, 73%(30692/45185) a sospechosos y 5,4 % (1979/45185) a descartados.

En las últimas semanas se observó una tendencia descendente de notificaciones. Los datos de las ultimas 3 semanas están sujetas a modificación

Curva Dengue SE 38/2023 a SE 20/2024



# TABLA 4. CASOS DE DENGUE, DE LA SE 1 A LA SE 38/2023 a A LA SE 20/2024 POR DISTRITOS DE RESIDENCIA

## VII REGION SANITARIA- ITAPUA

DISTRITOS	TOTAL
ENCARNACION	4968
CAMBYRETA	1391
HOHENAU	820
OBLIGADO	653
CORONEL BOGADO	651
NATALIO	612
FRAM	340
CAPITAN MIRANDA	333
SAN JUAN DEL PARANA	321
TOMAS ROMERO PEREIRA	283
CAPITAN MEZA	229
TRINIDAD	227
YATYTAY	225
BELLA VISTA	215
CARMEN DEL PARANA	169
JESUS	160
EDELIRA	131
SAN COSME Y DAMIAN	128
ITAPUA POTY	94
CARLOS ANTONIO LOPEZ	82
PIRAPO	72
SAN PEDRO DEL PARANA	72
GENERAL ARTIGAS	66
SAN RAFAEL DEL PARANA	55
ALTO VERA	54
MAYOR OTAÑO	52
GENERAL DELGADO	37
LA PAZ	36
NUEVA ALBORADA	32
LEANDRO OVIEDO	6
<b>Total general</b>	<b>12514</b>

Los Distritos con mayor número de casos confirmados de Dengue en el Departamento de Itapúa son Encarnación con 4968 casos, Cambyreta 1391 y Hohenau 820 casos, se observa en la Tabla

## TABLA 5: NOTIFICACIONES Y CASOS DE DENGUE, DE LAS ULTIMAS 3 SEMANAS VII REGION SANITARIA- ITAPUA

DISTRITOS	CONFIRMADO	PROBABLE
<b>ALTO VERA</b>		<b>8</b>
CENTRO		1
KARONAY		6
URBANO		1
<b>BELLA VISTA</b>		<b>13</b>
8 DE DICIEMBRE		1
EMILIANO R FERNANDEZ		1
NIÑO JESUS		1
SAN BLAS		4
ZONA AKA KARAJA		1
ZONA VACAY 10 Y 13		1
ZONA VACAY 30		1
CENTRO		3
<b>CAMBYRETA</b>		<b>39</b>
ARROYO PORA SUB-URBANO		9
BARRERO GUASU		1
CAMBYRETA CENTRO		6
CAMPICHUELO		3
CARMELITAS		3
COLONIA PARANÁ		1
LA AMISTAD		3
LAS MERCEDES		1
MBURIKA		1
SAN BLAS		2
SAN FRANCISCO		1
SAN JUAN		1
SAN MIGUEL		4
VALDEZ		1
URBANO		2

<b>CAPITAN MEZA</b>		<b>1</b>
CAPITAN MEZA KILOMETRO 1 AL 6		1
CAPITAN MIRANDA		9
CALLE A NORTE		1
CALLE A SUR		4
CALLE C NORTE		1
CALLE C SUR		1
YTORORO-SUB URBANO		1
CENTRO		1
CARLOS ANTONIO LOPEZ		1
URBANO		1
<b>CARMEN DEL PARANA</b>		<b>4</b>
KA'ATYMI		2
URBANO		2
CORONEL BOGADO		40
ANTEQUERA		5
ASENT. BUENA VISTA		1
CONAVI		1
FLORIDO		1
SAN ANTONIO		2
SAN BLAS		10
SAN MIGUEL POTRERO		1
SANTA CLARA		2
SANTA LIBRADA		6
SANTA ROSA		8
URBANO		3

<b>EDELIRA</b>		<b>1</b>
EDELIRA 21 PASO CARRETA		1
ENCARNACION	2	78
8 DE DICIEMBRE SUB-URBANO		1
ARROYO PORA		1
BUENA VISTA		1
CARLOS ANTONIO LOPEZ		1
CHAIPE		1
COM INDIG MAK(A) (ITA PASO)		2
CONAVI KILOMETRO 10 SUB-URBANO		2
CONAVI SANTO DOMINGO SUB-URBANO		1
FATIMA		1
GENERAL BERNARDINO CABALLERO		3
HOSPITAL		2
ITA PASO SUB-URBANO		2
KA'AGUY RORY		4
LA CATEDRAL		2
LA VICTORIA	1	
MBOI KA'E		1
NUEVA ESPERANZA		1
PACU KUA		1
PADRE BOLIK		1
PRADERA ALTA		1
QUITERIA		2
SAGRADA FAMILIA		1
SAN ANTONIO		3
SAN BLAS		2
SAN ISIDRO 1	1	
SAN LUIS		2
SAN PEDRO		12
SAN PEDRO KURUPAYTY		1
SAN ROQUE GONZALEZ		6
SANTA MARIA SANTILLAN		4
SANTA ROSA		1
SANTO DOMINGO		1
ZONA ALTA		7
CENTRO		7
<b>FRAM</b>		<b>21</b>
8 DE DICIEMBRE		2
BARRIO OBRERO		1
SAN CRISTOBAL		2
SAN FRANCISCO		2
URBANO		14
GENERAL ARTIGAS		5
BARRIO 1		1
BARRIO 3		3
URBANO		1

SAN DIONISIO		1
SAN ISIDRO		1
URBANO		2
<b>HOHENAU</b>		<b>22</b>
ALTO JARDIN		1
CENTRO		5
CERRO KORA		2
COLINAS DEL SUR		1
EL MIRADOR		1
HOHENAU 1		3
HOHENAU 2		1
HOHENAU 3		1
HOHENAU 5		1
LUIS ALBERTO DEL PARANÁ		1
SAN BLAS		1
SAN JOSE		1
SANTA CECILIA		1
SANTA MARIA		1
URBANO		1
<b>ITAPUA POTY</b>		<b>1</b>
CENTRO		1
JESUS		7
8 DE DICIEMBRE		2
INMACULADA		1
KARUMBAY		2
SAN JUAN		1
SAN ROQUE		1

<b>LA PAZ</b>		<b>3</b>
SAN FRANCISCO		1
SANTA ROSA		1
URBANO		1
NATALIO		17
20 DE JULIO		1
JAKARE KUA		2
PA'I KURUSU		1
SAN ANTONIO- 4 BOCAS		2
SAN JOSE		1
SAN LORENZO-PALOMA 7		1
SANTO DOMINGO 1RA. LINEA		1
UNIDO		2
CENTRO		6
<b>NUEVA ALBORADA</b>		<b>2</b>
ALBORADA NORTE		2
OBLIGADO		16
CENTRO		6
COLONIA LAPACHAL		1
COLONIA OBLIGADO KILOMETRO 17		1
EL PORTAL		1
KO'EJU		3
PANAMBI		1
SAN BLAS		1
VILLA GRACIELA		1
CENTRO		1
<b>PIRAPO</b>		<b>2</b>
SAN BLAS		1
SAN IGNACIO		1

<b>SAN COSME Y DAMIAN</b>		<b>20</b>
CAACUPE		1
CENTRO		10
LOMAS VALENTINAS		1
PIRITY		1
RIBERAS DEL PARANÁ		2
SAN MIGUEL		1
TAMBURA		1
VILLA PERMANENTE		2
URBANO		1
<b>SAN JUAN DEL PARANA</b>		<b>3</b>
GUARANI		2
SAN ANTONIO		1
SAN PEDRO DEL PARANA		3
IBARRA CUE		1
PINDOYU		1
SAN JOSE		1
<b>SAN RAFAEL DEL PARANA</b>		<b>2</b>
APE AIME		1
PUERTO SAN RAFAEL SUB URBANO		1

<b>TOMAS ROMERO PEREIRA</b>		<b>1</b>
URBANO		1
TRINIDAD		14
PASO GUEMBE		1
PICADA BOCA		1
SAN LORENZO		1
SAN PEDRO		2
VILLA NUEVA		3
VILLA SANTA MARIA		5
URBANO		1
YATYTAY		1
CENTRAL		1
<b>Total general</b>	<b>2</b>	<b>338</b>

# GRAFICO 5. NUMERO TOTAL DE NOTIFICACIONES DE ZIKA DE LA SE 38 A LA SE 52/2023 VII REGION SANITARIA-ITAPUA

