

# Sala de Situación

## Arbovirosis

### Dengue, Chikungunya y Zika

### Año 2024

Datos actualizados a SE 25

Fecha de publicación: 28 de junio del 2024

## DENGUE - DATOS ACUMULADOS A NIVEL PAÍS (SE 38/2023 a SE 25/2024)

### NOTIFICACIONES

377.250

#### CONFIRMADOS – 12%

46.483

#### PROBABLES – 14%

53.059

#### SOSPECHOSOS – 62%

233.467

#### DESCARTADOS – 12%

44.241

#### INCIDENCIA ACUMULADA

4.349/100 mil  
Hab.

Calculada sobre casos  
(sospechosos + confirmados +  
probables)

### Clasificación clínica del dengue según gravedad

#### DENGUE SIN SIGNOS DE ALARMA/DSSA – 93%

92.346

#### DENGUE CON SIGNOS DE ALARMA/DCSA – 7%

7.010

#### DENGUE GRAVE/DG – 0,2%

186

## DENGUE - DATOS ACUMULADOS A NIVEL PAÍS (SE 38/2023 a SE 25/2024)

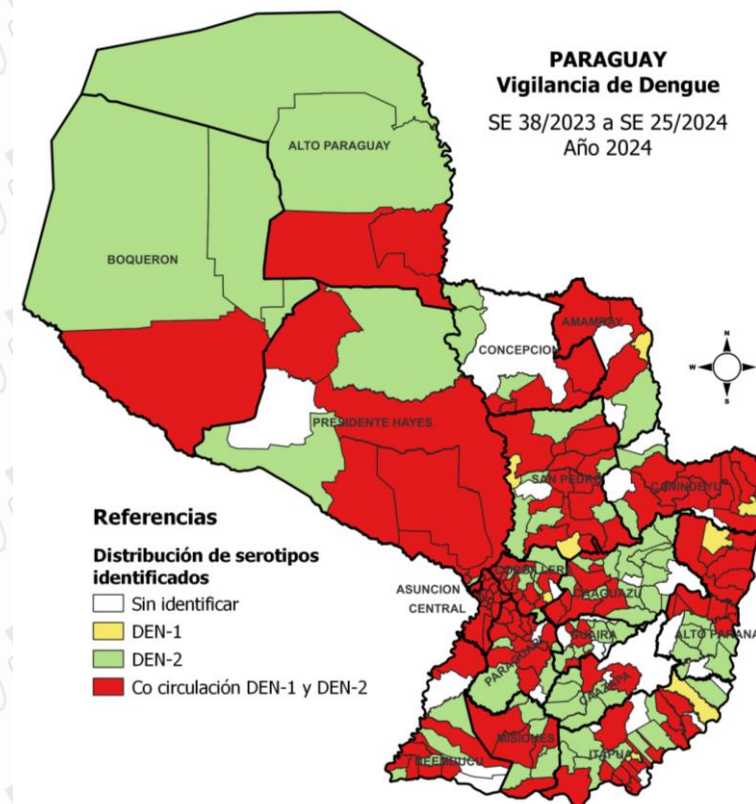
DEPARTAMENTOS	CONFIRMADO	PROBABLE	SOSPECHOSO	TOTAL NOTIF	%
<b>CENTRAL</b>	16.887	14.397	79.947	<b>111.231</b>	33%
<b>ASUNCION</b>	8.619	6.811	29.150	<b>44.580</b>	13%
<b>ITAPUA</b>	2.421	13.088	28.645	<b>44.154</b>	13%
<b>CAAGUAZU</b>	1.261	2.065	14.884	<b>18.210</b>	5%
<b>ALTO PARANA</b>	2.461	1.521	12.289	<b>16.271</b>	5%
<b>PARAGUARI</b>	2.128	2.076	10.992	<b>15.196</b>	5%
<b>SAN PEDRO</b>	616	1.694	10.558	<b>12.868</b>	4%
<b>GUAIRA</b>	2.751	1.747	8.163	<b>12.661</b>	4%
<b>CORDILLERA</b>	3.330	979	8.300	<b>12.609</b>	4%
MISIONES	1.317	1.035	4.976	7.328	2%
PTE. HAYES	1.165	1.172	3.931	6.268	2%
CONCEPCION	746	1.002	4.471	6.219	2%
CANINDEYU	245	1.708	4.235	6.188	2%
ÑEEMBUCU	1.059	1.734	3.231	6.024	2%
CAAZAPA	95	626	5.082	5.803	2%
AMAMBAY	1.081	1.070	2.808	4.959	1%
BOQUERON	226	176	852	1.254	0%
ALTO PARAGUAY	75	158	953	1.186	0%
<b>TOTAL</b>	<b>46.483</b>	<b>53.059</b>	<b>233.467</b>	<b>333.009</b>	<b>100%</b>

El 77% de las notificaciones afecta a 9 departamentos; Central, Asunción, Itapúa, Caaguazú, Alto Paraná, Paraguarí, San Pedro, Guairá y Cordillera.

El 14% de las notificaciones se confirmaron como casos.

Positividad: 58% de las muestras procesadas. (46.483/79.966)

### MAPA DE DISTRIBUCION DE SEROTIPOS



88% corresponde a DEN 2

DEN-1	DEN-2	TOTAL
<b>2.314</b>	<b>16.694</b>	<b>19.008</b>

**DENGUE – ÚLTIMAS TRES SEMANAS (SE 23, 24 y 25/2024)**

CIERRE DE CASOS	SE 23	SE 24	SE 25	ULTIMAS 3 SE	%
<b>CONFIRMADOS</b>	77	150	38	265	5
<b>PROBABLES</b>	60	129	49	238	4
<b>SOSPECHOSOS</b>	1.423	1.701	1.270	4.394	78
<b>DESCARTADOS</b>	356	282	72	710	13
<b>NOTIFICACIONES</b>	<b>1.916</b>	<b>2.262</b>	<b>1.429</b>	<b>5.607</b>	<b>100</b>

**INCIDENCIA  
ACUMULADA**

64/100.000  
hab

**Clasificación clínica del dengue según gravedad**

**DENGUE SIN SIGNOS  
DE ALARMA/DSSA**

473

**DENGUE CON SIGNOS  
DE ALARMA/DSCA**

30

**DENGUE  
GRAVE/DG**

0

## VARIACIÓN PORCENTUAL DE DATOS ACUMULADOS (CASOS MÁS SOSPECHAS) POR SE, SEGÚN DEPARTAMENTO.

DEPARTAMENTOS	SE 23	SE 24	% PORCENTUAL
CENTRAL	468	567	21%
ASUNCION	220	299	36%
ITAPUA	135	152	13%
GUAIRA	114	139	22%
<b>PARAGUARI</b>	<b>72</b>	<b>137</b>	<b>90%</b>
CAAGUAZU	76	96	26%
<b>ALTO PARANA</b>	<b>83</b>	<b>81</b>	<b>- 2%</b>
CORDILLERA	52	76	46%
SAN PEDRO	63	80	27%
CONCEPCION	49	59	20%
<b>BOQUERON</b>	<b>31</b>	<b>21</b>	<b>- 32%</b>
<b>MISIONES</b>	<b>26</b>	<b>48</b>	<b>85%</b>
<b>AMAMBAY</b>	<b>32</b>	<b>23</b>	<b>- 28%</b>
CAAZAPA	24	37	54%
<b>ÑEEMBUKU</b>	<b>35</b>	<b>68</b>	<b>94%</b>
ALTO PARAGUAY	28	32	14%
PTE. HAYES	36	43	19%
CANINDEYU	16	22	38%
<b>TOTAL</b>	<b>1560</b>	<b>1980</b>	<b>27%</b>

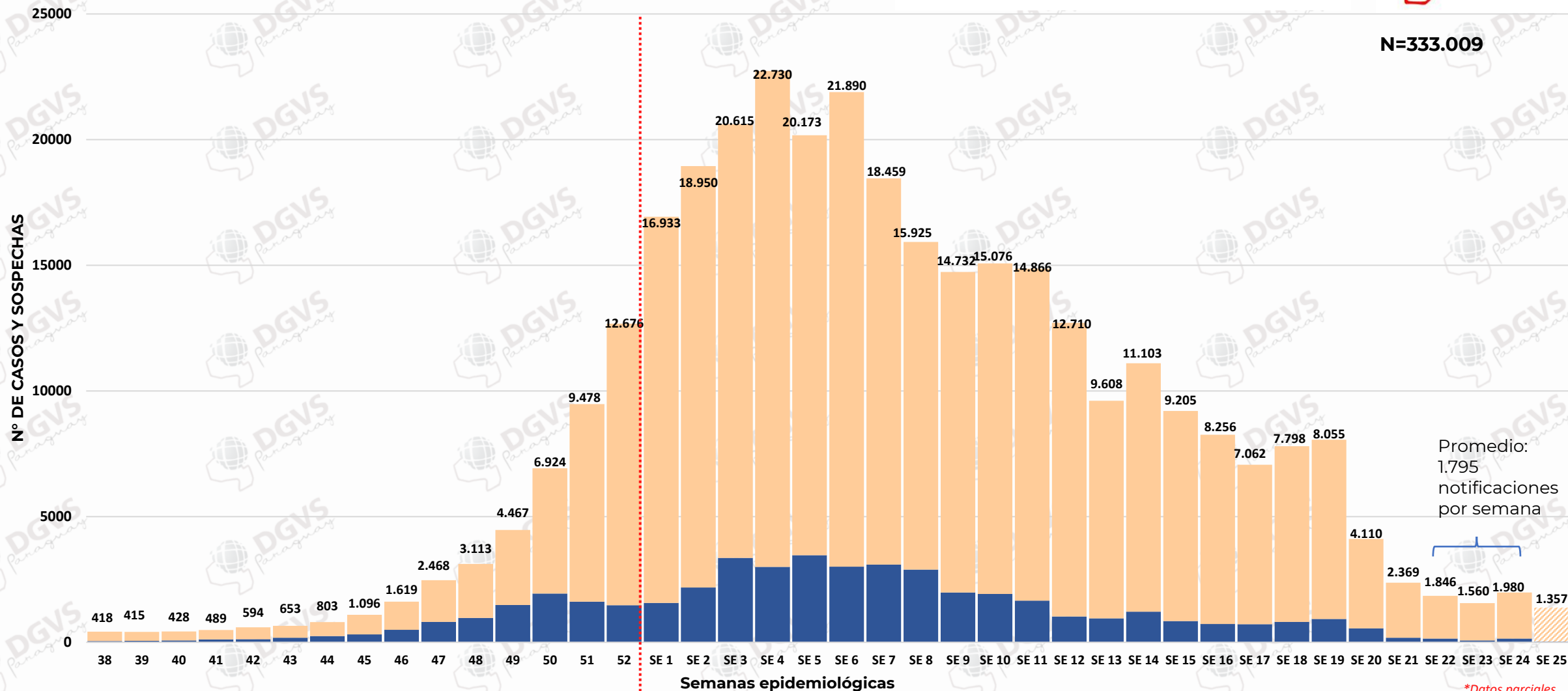
 (-)Disminución

 (+)Incremento

# DENGUE

## CASOS A NIVEL PAIS – SE 38/2023 A SE 25/2024

N=333.009



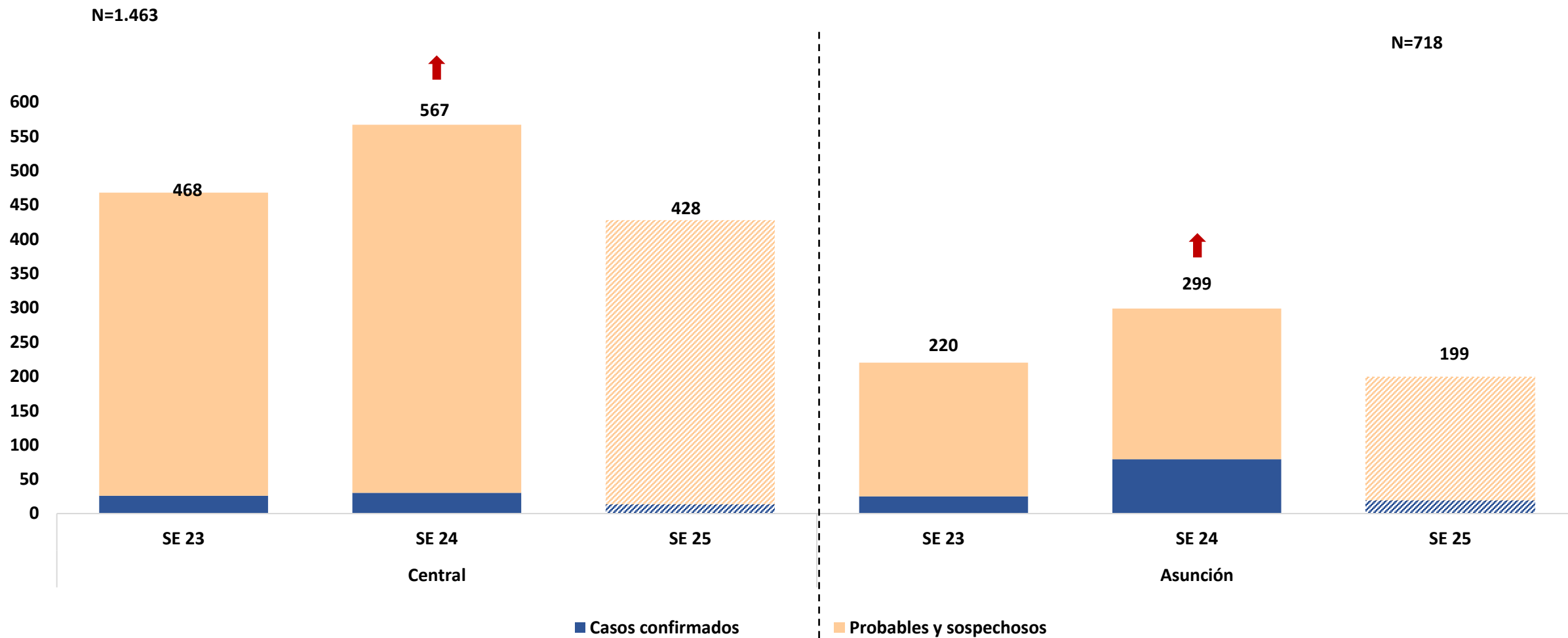
Promedio:  
1.795  
notificaciones  
por semana

■ CASOS CONFIRMADOS=46.483 ■ PROBABLES Y SOSPECHOSOS=286.526

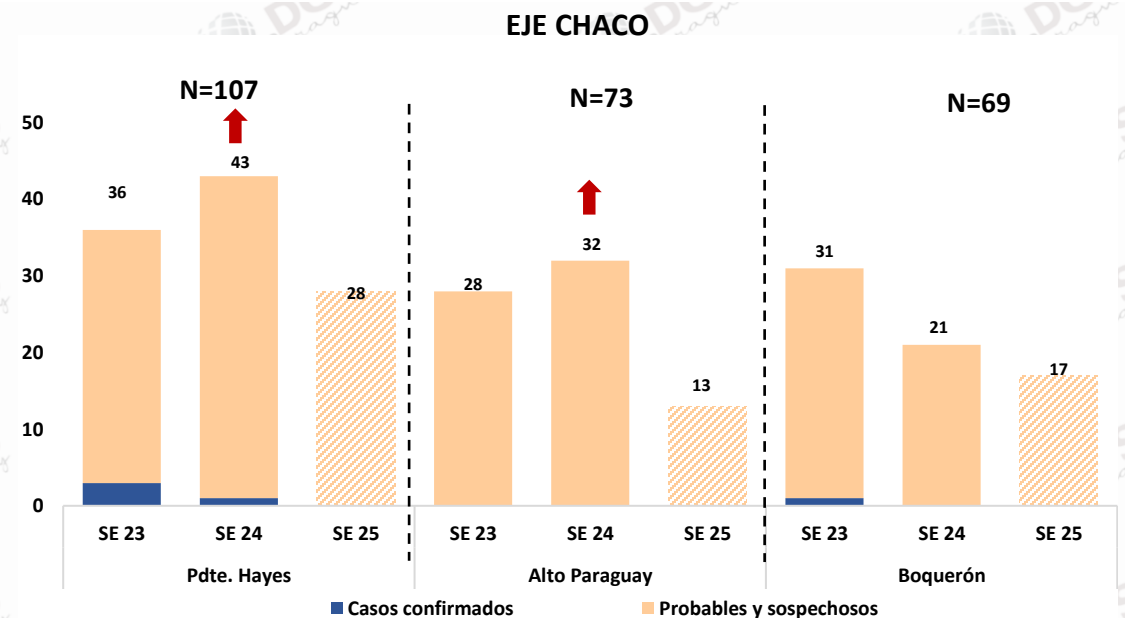
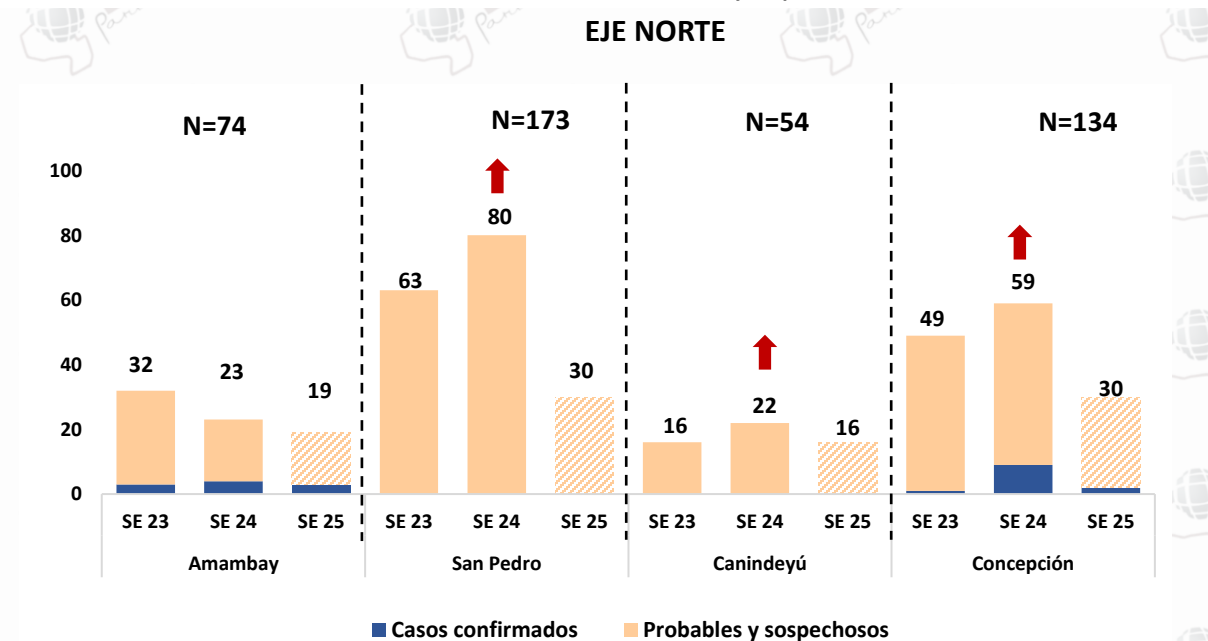
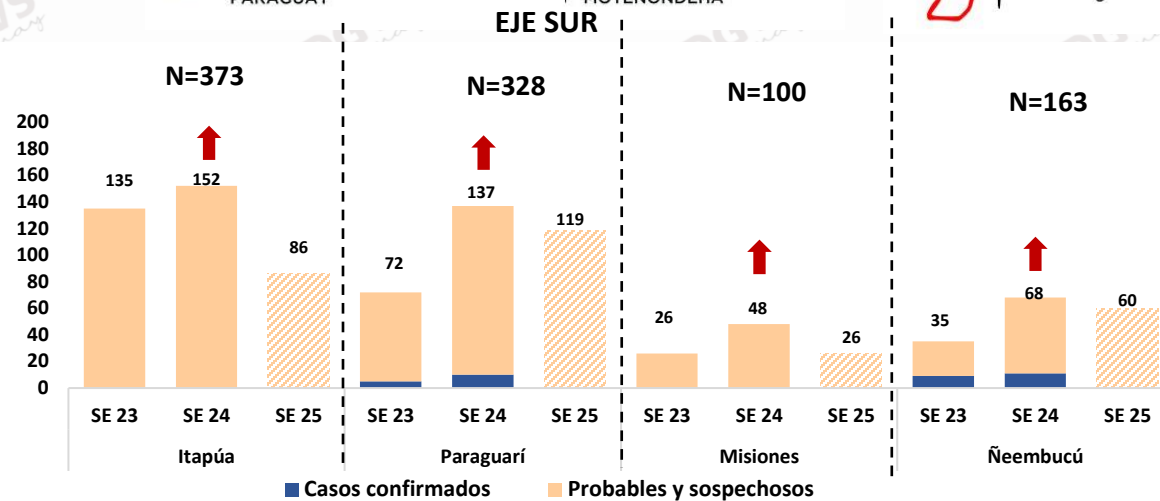
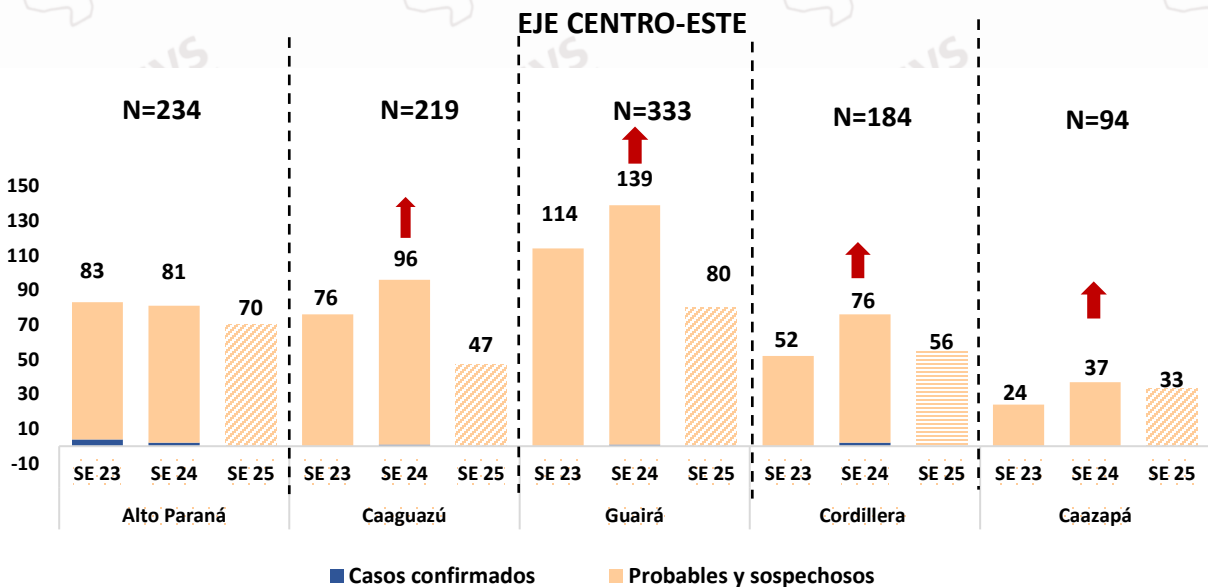
\*Datos parciales

14%

## CASOS POR EJES – ULTIMAS 3 SEMANAS (SE 23 A SE 25/2024) EJE METROPOLITANO



# NOTIFICACIONES POR EJES – ÚLTIMAS 3 SEMANAS (SE 23 A SE 25/2024)





## ÚLTIMAS TRES SEMANAS (SE 23, SE 24 y SE 25/2024)

DEPARTAMENTOS	INCIDENCIA
CENTRAL	63
ASUNCION	138
ITAPUA	58
<b>GUAIRA</b>	<b>142</b>
<b>PARAGUARI</b>	<b>125</b>
ALTO PARANA	27
CAAGUAZU	38
CORDILLERA	57
SAN PEDRO	38
<b>ÑEEMBUCU</b>	<b>178</b>
CONCEPCION	52
PTE. HAYES	79
MISIONES	75
CAAZAPA	47
AMAMBAY	41
<b>ALTO PARAGUAY</b>	<b>378</b>
<b>BOQUERON</b>	<b>98</b>
CANINDEYU	22
<b>TOTAL</b>	<b>65</b>



## ÚLTIMAS TRES SEMANAS (SE 23, SE 24 y SE 25/2024)

### CASOS, SOSPECHAS DE DENGUE POR DEPARTAMENTO

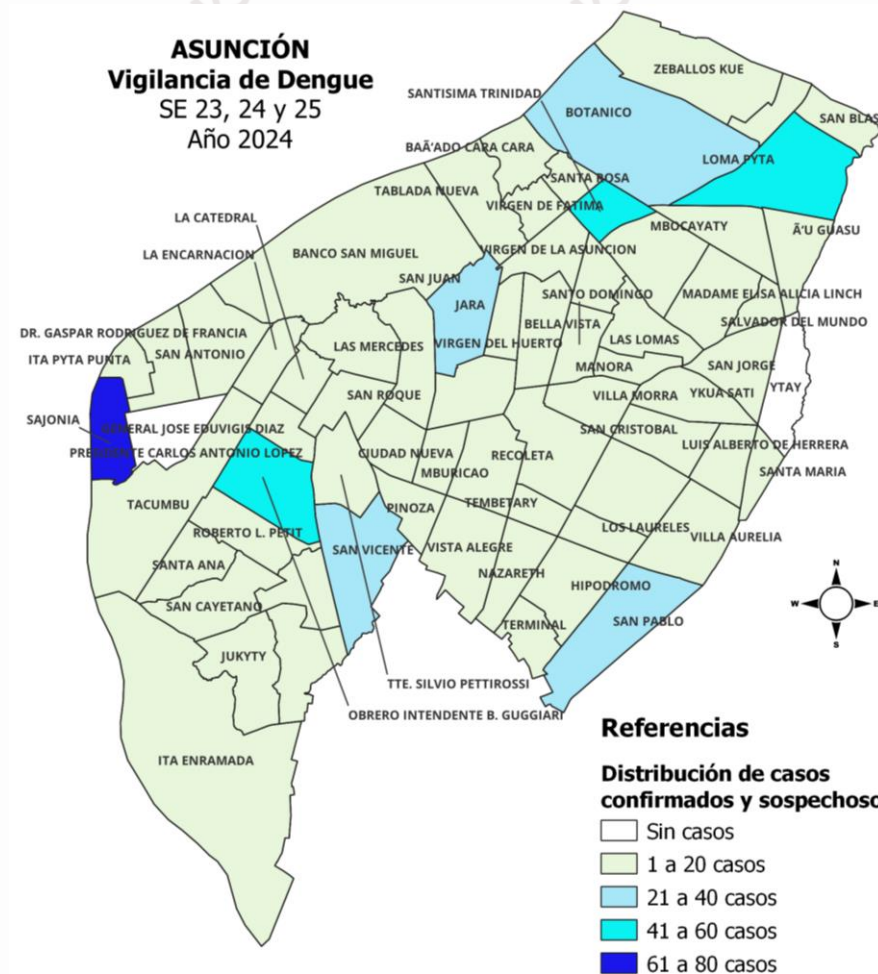
DEPARTAMENTOS	CONFIRMADO	PROBABLE	SOSPECHOSO	TOTAL DE CASOS	%
<b>CENTRAL</b>	<b>70</b>	<b>45</b>	<b>1.348</b>	<b>1.463</b>	30%
<b>ASUNCION</b>	<b>123</b>	<b>43</b>	<b>552</b>	<b>718</b>	15%
<b>ITAPUA</b>	<b>0</b>	<b>24</b>	<b>349</b>	<b>373</b>	8%
<b>GUAIRA</b>	<b>1</b>	<b>41</b>	<b>291</b>	<b>333</b>	7%
<b>PARAGUARI</b>	<b>15</b>	<b>20</b>	<b>293</b>	<b>328</b>	7%
ALTO PARANA	6	0	228	234	5%
CAAGUAZU	1	6	212	219	4%
CORDILLERA	2	3	179	184	4%
SAN PEDRO	0	0	173	173	4%
ÑEEMBUCU	20	20	123	163	3%
CONCEPCION	12	8	118	138	3%
PTE. HAYES	4	4	99	107	2%
MISIONES	0	11	89	100	2%
CAAZAPA	0	0	94	94	2%
AMAMBAY	10	4	60	74	2%
ALTO PARAGUAY	0	6	67	73	1%
BOQUERON	1	1	67	69	1%
CANINDEYU	0	2	52	54	1%
<b>TOTAL</b>	<b>265</b>	<b>238</b>	<b>4.394</b>	<b>4.897</b>	<b>100%</b>



- 66% de las notificaciones provienen de Central, Asunción, Itapúa, Guairá y Paraguarí.
- El 5% de las notificaciones en las últimas 3 SE se han confirmado.
- **Sistema HIS:** Del total de notificaciones el 64% corresponden al sistema HIS.

## ASUNCIÓN – BARRIOS MAS AFECTADOS ÚLTIMAS TRES SEMANAS

ASUNCION	CONFIRMADO	PROBABLE	SOSPECHOSO	TOTAL
<b>SAJONIA</b>	<b>17</b>	<b>7</b>	<b>37</b>	<b>61</b>
<b>OBRERO</b>	<b>14</b>	<b>3</b>	<b>38</b>	<b>55</b>
<b>LOMA PYTA</b>	<b>4</b>	<b>4</b>	<b>42</b>	<b>50</b>
SAN PABLO	3	4	24	31
SANTISIMA TRINIDAD	2	1	26	29
JARA	7	2	16	25
BOTANICO	1	1	20	22
SAN VICENTE	8	2	11	21
TACUMBU	4	0	15	19
BELLA VISTA	5	1	13	19
RICARDO BRUGADA	3	0	15	18
SANTA ANA	2	1	13	16
ZEBALLOS CUE	2	0	14	16
CIUDAD NUEVA	5	2	9	16
MBURUCUYA	4	0	9	13
BANCO SAN MIGUEL	1	0	11	12
VISTA ALEGRE	2	1	9	12
ROBERTO L. PETIT	5	0	7	12
LUIS ALBERTO DE HERRERA	0	0	11	11
NAZARETH	2	2	7	11
TABLADA NUEVA	0	2	8	10
OTROS BARRIOS	28	7	159	194
SD	4	3	38	45
<b>TOTAL</b>	<b>123</b>	<b>43</b>	<b>552</b>	<b>718</b>

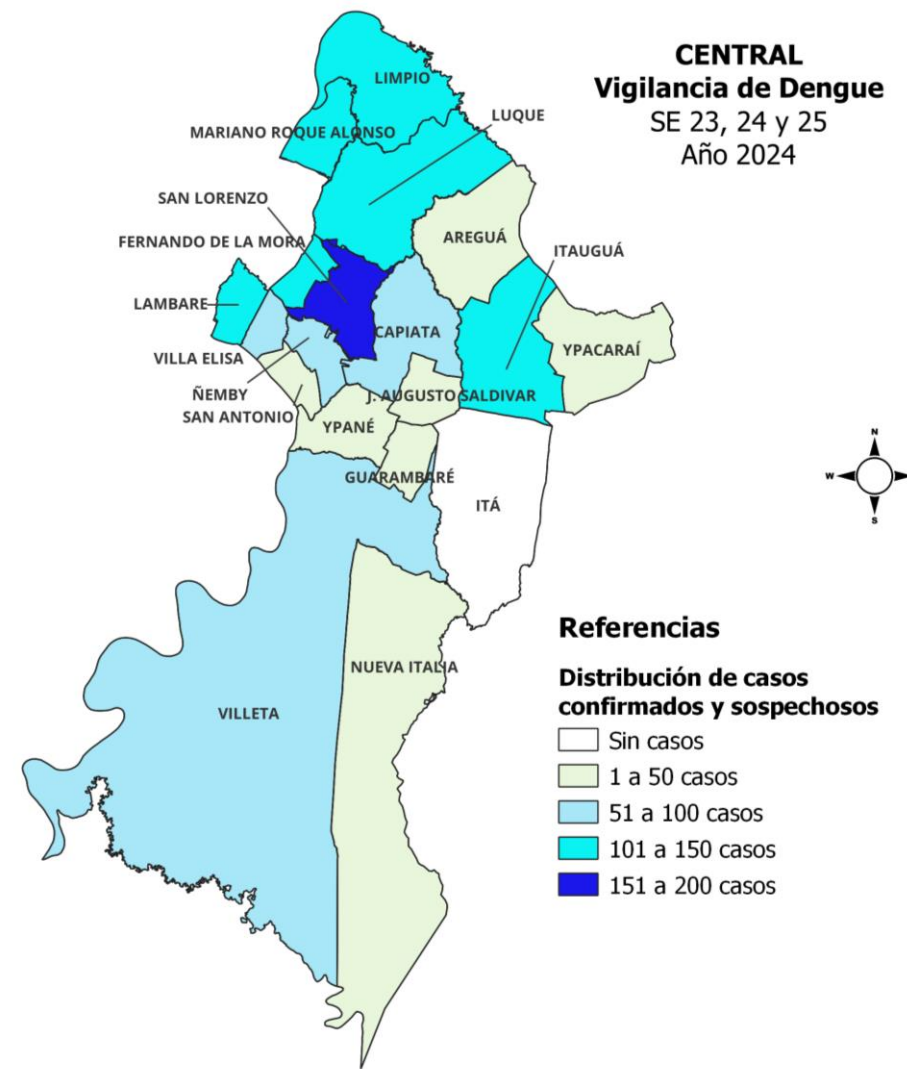


Observación: de los 45 casos sin datos de barrio, 38% corresponden a cargas del HIS y 62% a cargas del sistema IT-DGVS.

## CENTRAL – DISTRITOS MAS AFECTADOS ÚLTIMAS TRES SEMANAS

CENTRAL	CONFIRMADO	PROBABLE	SOSPECHOSO	TOTAL
<b>SAN LORENZO</b>	<b>12</b>	<b>5</b>	<b>146</b>	<b>163</b>
<b>LAMBARE</b>	<b>7</b>	<b>2</b>	<b>139</b>	<b>148</b>
<b>ITAUGUA</b>	<b>0</b>	<b>0</b>	<b>132</b>	<b>132</b>
<b>FERNANDO DE LA MORA</b>	<b>6</b>	<b>8</b>	<b>115</b>	<b>129</b>
<b>LIMPIO</b>	<b>2</b>	<b>6</b>	<b>121</b>	<b>129</b>
<b>MARIANO R ALONSO</b>	<b>7</b>	<b>5</b>	<b>109</b>	<b>121</b>
<b>LUQUE</b>	<b>9</b>	<b>5</b>	<b>104</b>	<b>118</b>
VILLA ELISA	7	5	87	99
CAPIATA	0	2	79	81
ÑEMBY	8	3	61	72
VILLETA	0	0	52	52
AREGUA	2	1	44	47
ITA	3	0	40	43
YPANE	5	2	34	41
SAN ANTONIO	0	1	36	37
YPACARAI	0	0	15	15
NUEVA ITALIA	0	0	14	14
GUARAMBARE	1	0	13	14
J AUGUSTO SALDIVAR	1	0	7	8
<b>TOTAL</b>	<b>70</b>	<b>45</b>	<b>1.348</b>	<b>1.463</b>

El 64% de los casos corresponden a San Lorenzo, Lambaré, Itauguá, Fdo. de la Mora, Limpio, Mariano R. Alonso y Luque.  
El 12% no cuenta con datos de barrio (169) – 63% cargado por HIS



## DISTRITOS Y BARRIOS DEL DEPARTAMENTO CENTRAL CON MAYOR N° DE NOTIFICACIONES. ÚLTIMAS TRES SEMANAS

SAN LORENZO	NOTIF
BARCEQUILLO	27
REDUCTO	15
SAN MIGUEL	9
SAN LUIS	6
LAS MERCEDES	4
SAN JUAN - CALLEI	4
LUCERITO	4
VILLA AMELIA	4
VILLA INDUSTRIAL	4
ANAHI	4
SAGRADA FAMILIA	4
SAN FRANCISCO	4
OTROS BARRIOS	53
SD	21
<b>TOTAL</b>	<b>163</b>

LIMPIO	NOT
MONTAÑA ALTA 8 DE DICIEMBRE	10
RINCON DEL PEÑON 15 DE AGOSTO	9
VILLA MADRID	7
SALADO	7
CENTRO SANTA LUCIA	7
ISLA AVEIRO	6
RINCON DEL PEÑON AURORA	5
RINCON DEL PEÑON VILLA JARDIN	5
CENTRO CAACUPEMI	4
ASENT. SALADO	4
PIQUETE CUE CENTRO	4
ASENT.15 DE AGOSTO RINCON	4
OTROS BARRIOS	47
SD	10
<b>TOTAL</b>	<b>129</b>

LAMBARE	NOTIF
SAN ISIDRO	17
VALLE APU'A I	12
CAÑADA SAN MIGUEL	11
SANTA LUCIA	10
KENNEDY	9
PUERTO PABLA	9
VALLE YVATE	8
MBACHIO I	5
SAN ANTONIO	5
CENTRO URBANO	5
SAN RAFAEL	4
CUATRO MOJONES	4
SANTA ROSA I	4
MBACHIO II	4
LA VICTORIA	4
OTROS BARRIOS	21
SD	16
<b>TOTAL</b>	<b>148</b>

FDO. DE LA MORA	NOTIF
CENTRAL	21
SAN JUAN	11
DOMINGO SAVIO	11
KOKUE GUASU	11
BERNARDINO CABALLERO	10
ITA KA'AGUY	9
ESTANZUELA	9
PITIAANTUTA	7
VILLA OFELIA	5
TRES BOCAS	4
RESIDENTAS	3
LAGUNA GRANDE	3
LAGUNA SATI	2
SAN ANTONIO	1
SD	22
<b>TOTAL</b>	<b>129</b>

MARIANO ROQUE ALONSO	NOTIF
<b>CENTRAL</b>	<b>49</b>
SAN JORGE	8
CORUMBA CUE - UNIVERSO	8
AREKAJA	7
VILLA MARGARITA	6
SAN BLAS	5
SAN LUIS	4
DEFENSORES DEL CHACO	4
REMANSO	4
LA CONCORDIA	3
ROSA MISTICA	3
OTROS BARRIOS	5
SD	15
<b>TOTAL</b>	<b>121</b>

LUQUE	NOTIF
ISLA BOGADO	12
CUARTO BARRIO	10
TERCER BARRIO	8
LAURELTY	8
MORA CUE	7
COSTA SOSA	7
CAÑADA GARAY	6
MARAMBURE	5
CAMPO GRANDE	4
YCA A	4
SEGUNDO BARRIO	3
LOMA MERLO	3
TARUMANDY	3
ITAPUAMI 2	3
YCUA CARANDAY	3
MACA-I	3
CAÑADA SAN RAFAEL	3
OTROS BARRIOS	9
SD	17
<b>TOTAL</b>	<b>118</b>

**REGIONES CON MAS NOTIFICACIONES DE DENGUE EN LAS ULTIMAS 3 SEMANAS**
**ITAPÚA**

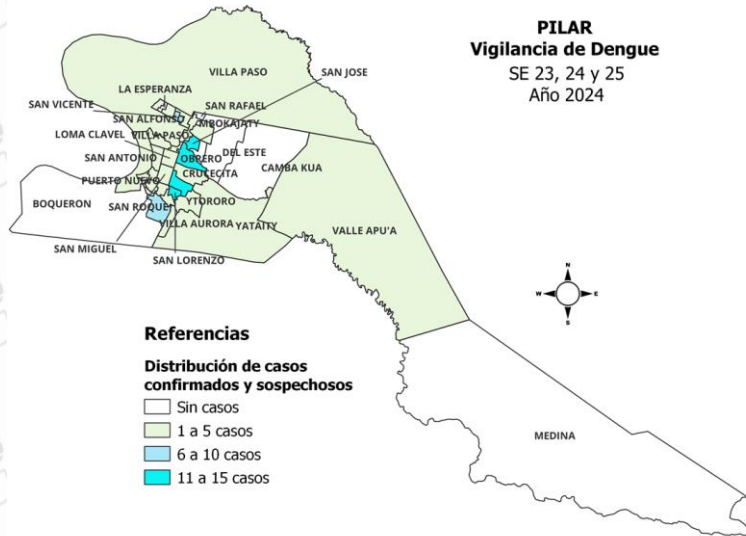
BARRIOS DE ENCARNACION	NOTIF.
<b>CHAPE</b>	<b>20</b>
SAN PEDRO	12
SAGRADA FAMILIA	8
PACU KUA	6
SAN ISIDRO I	5
INMACULADA CONCEPCIÓN	5
SAN ISIDRO	4
SANTO DOMINGO	4
QUITERIA	3
ITA PASO SUB-URBANO	3
SAN ROQUE GONZALEZ	3
BUENA VISTA	3
SD	12
OTROS BARRIOS	18
<b>TOTAL</b>	<b>106</b>

**GUAIRA**

BARRIOS DE VILLARRICA	NOTIF.
CENTRO	14
SAN MIGUEL	14
ESTACION	12
RINCON	11
SANTA LUCIA	11
TUYUTIMI	10
LOMAS VALENTINAS	10
SANTA LIBRADA	9
YBAROTY	8
CAROVENI	7
MBOPI KUA	7
SAN BLAS	4
YVAROTY	4
COSTA ESPINILLO	3
SD	3
OTROS BARRIOS	16
<b>TOTAL</b>	<b>143</b>

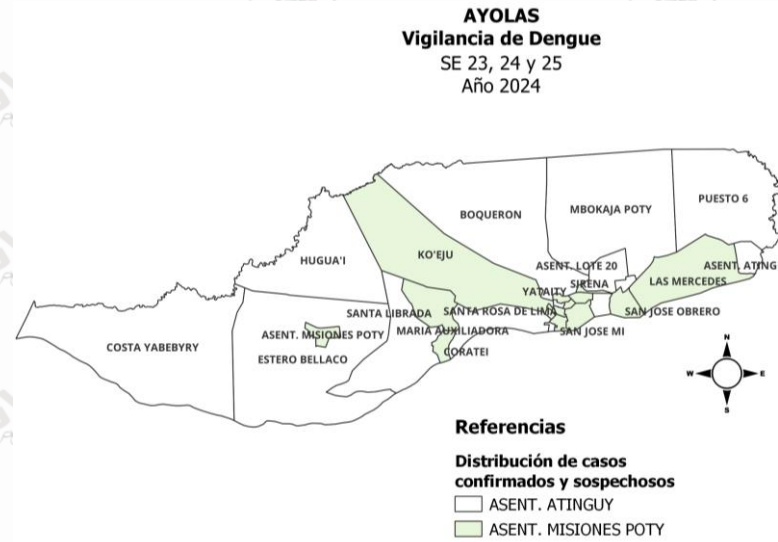
# REGIONES CON AUMENTO DE NOTIFICACIONES EN LAS ULTIMAS 3 SEMANAS

## ÑEEMBUCU



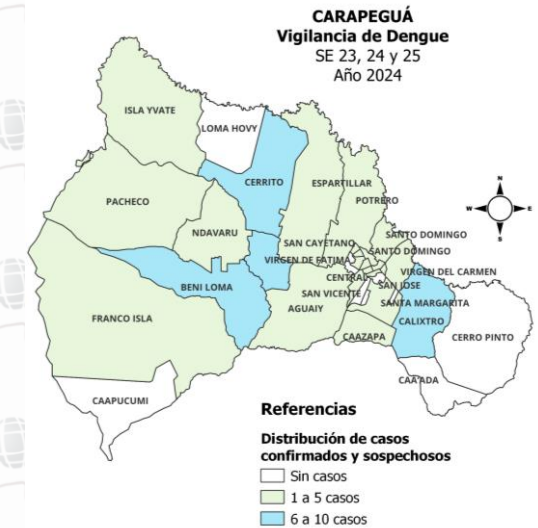
BARRIOS DE PILAR	NOTIF.
8 DE DICIEMBRE	15
SAN JOSE	14
SAN LORENZO	11
OBROERO	11
COLINAS DE PILAR	9
SAN VICENTE	8
LOMA CLAVEL	5
YTORORO	5
SAN MIGUEL	5
SAN FRANCISCO	5
JUAN PABLO II	5
CRUCECITA	5
SAN ROQUE	4
SAN ANTONIO	4
OTROS BARRIOS Y SD	35
<b>TOTAL</b>	<b>141</b>

## MISIONES



BARRIOS DE AYOLAS	NOTIF.
<b>SANTA ROSA DE LIMA</b>	<b>4</b>
SAN JOSE OBRERO	4
MIL VIVIENDAS	4
NUCLEO 02	4
SAN ANTONIO	3
YATAITY	2
SAN JOSE MI	2
ASENT. MISIONES POTY	1
SIRENA	1
KORATEI SUB-URBANO	1
LAS MERCEDES	1
ASENT. MBOKAJATY POTY	1
KO'EJU	1
SANTA LIBRADA	1
<b>TOTAL</b>	<b>30</b>

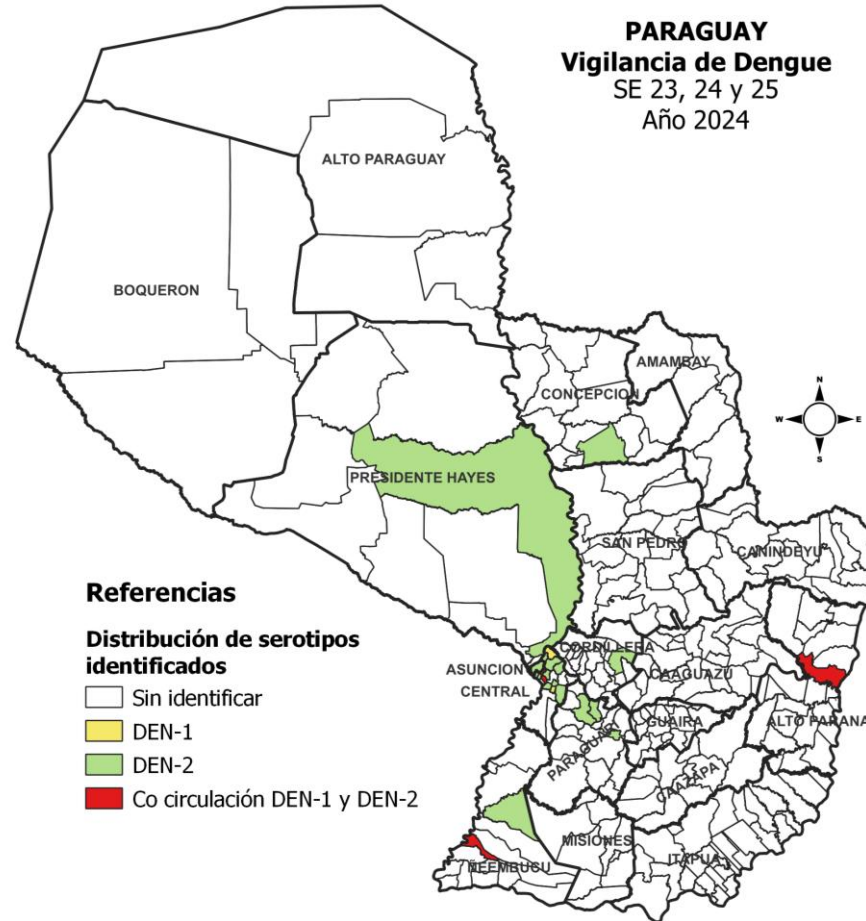
## PARAGUARÍ



BARRIOS DE CARAPEGUA	NOTIF.
TAJY LOMA	9
CERRITO	9
BENI LOMA	8
CALIXTRO	7
SAGRADO CORAZON DE JESUS	5
SAN FRANCISCO	4
SANTO DOMINGO	4
PACHECO	4
KA'AZAPA	4
AGUAIY	4
FATIMA	3
EL PORTAL SAN VICENTE	3
OTROS BARRIOS Y SD	20
<b>TOTAL</b>	<b>84</b>

# CIRCULACIÓN DE SEROTIPOS DE DENGUE - ÚLTIMAS 3 SEMANAS (SE 23 A SE 25 - 2024)

REGIONES	SEROTIPOS
CONCEPCION	DEN-2
CORDILLERA	DEN-2
PARAGUARI	DEN-2
ALTO PARANA	DEN-1 Y DEN-2
CENTRAL	DEN-1 Y DEN-2
ÑEEMBUCU	DEN-1 Y DEN-2
PDTE. HAYES	DEN-2
ASUNCION	DEN-2



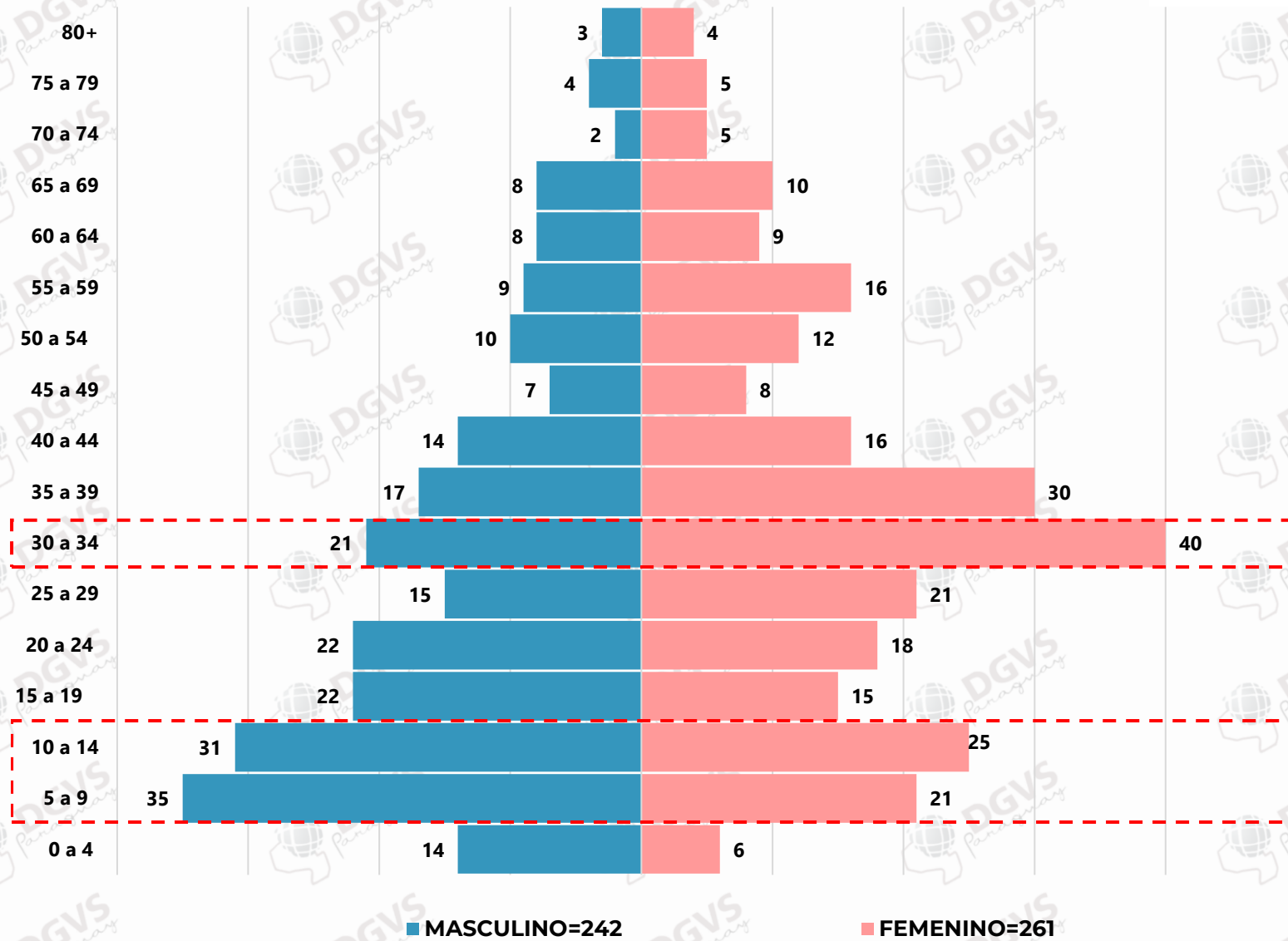
90% corresponde a DEN 2

DEN-1	DEN-2	TOTAL
8	69	77



# DENGUE

## CARACTERIZACIÓN DE CASOS DE DENGUE SEGÚN SEXO Y GRUPO DE EDAD. ÚLTIMAS TRES SEMANAS EPIDEMIOLÓGICAS.



- Los grupos etarios más afectados son los **de 30 a 34 años con un 12% seguidos de el de 5 a 9 y 10 a 14 años con un 11% cada uno**
- El 34% de los casos corresponde a la franja pediátrica.
- En cuanto al sexo, se observa una predominancia del sexo femenino en un **52%**.

48%

52%

## Vigilancia de hospitalizados.

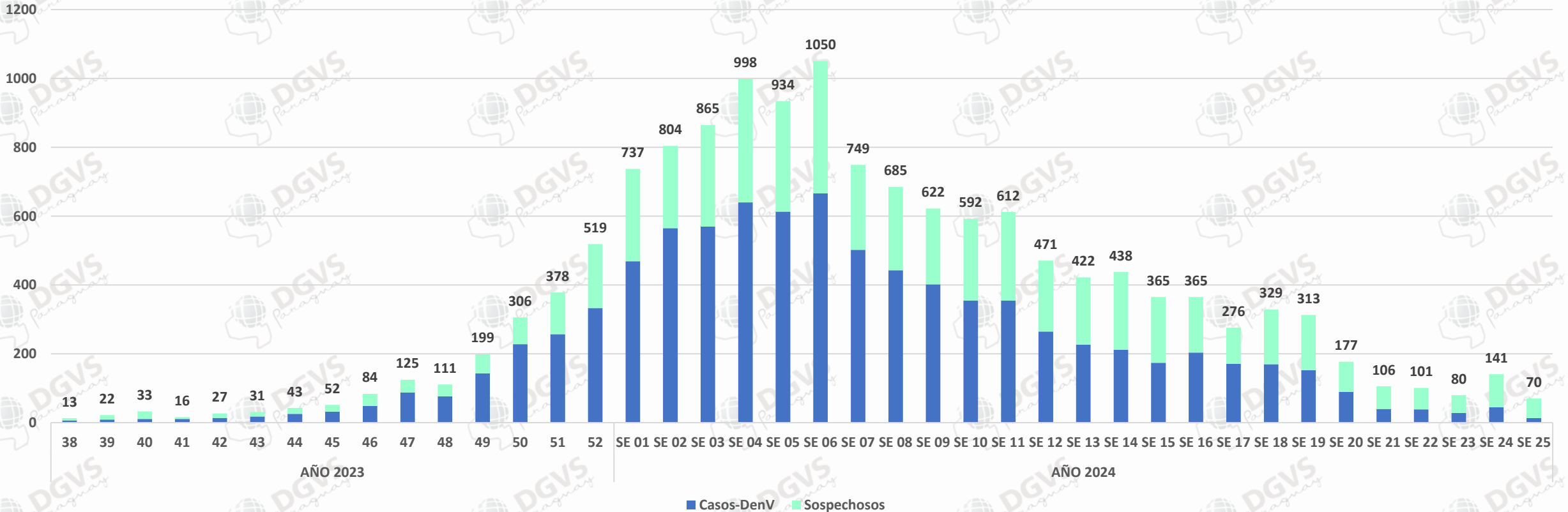
Programa de Enfermedades Vectoriales  
Dirección de Vigilancia de Enfermedades Transmisibles

# DENGUE

## Hospitalizados según clasificación. SE 38/2023 a la SE 25/2024. Paraguay. Año 2024



PARAGUÁI  
TESÁI HA TEKÓ  
PORÁVE  
MOTENONDEHA



N=14.261

**Hospitalizados  
Notificados (SE 38/23 a la  
SE 25\*/24):  
18.991**

**DenV: 8.714(46%)**

**Sospechosos: 5.547 (29%)**

**Descartados: 4.730 (25%)**

**CONFIRMADOS  
6.133**

**PROBABLES  
2.581**

\*Los datos están sujetos a modificaciones, según la dinámica de clasificación final.

# DENGUE

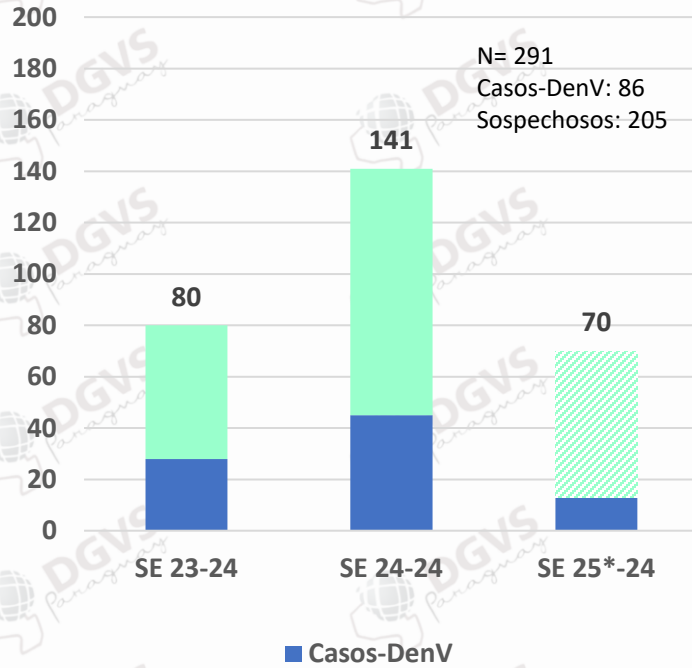
## Vigilancia de Hospitalizados Últimas 3 SE – SE 23 a la SE 25\*. Año 2024



PARAGUAI  
TESAI HA TEKOK  
PORAVE  
MOTENONDEHA



### Hospitalizados según clasificación. SE 23 a la SE 25\*. Paraguay. Año 2024

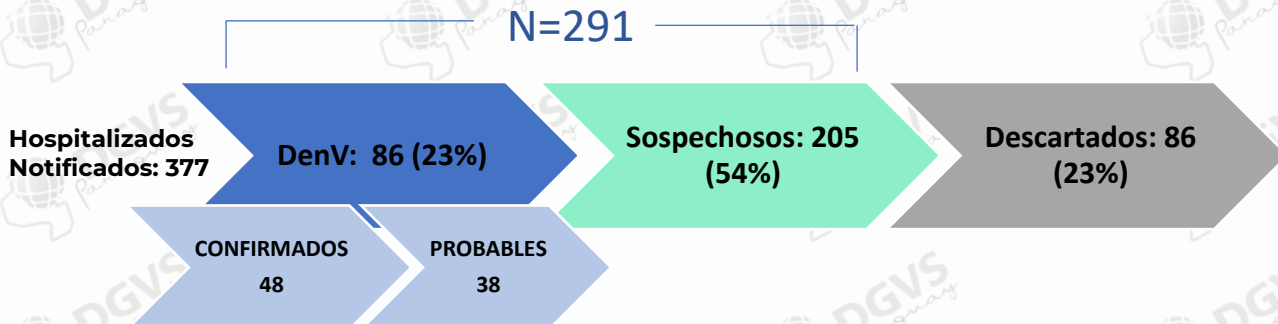


**21% DEN-2**  
**2% DEN-1**  
**77% sin serotipo**

**El 12% refiere comorbilidad** (10/86): diabetes (3), obesidad (2), EPOC (1), HTA (2)

**5% ingresó a UCI (4/86).**

El promedio de días desde el Inicio de síntomas hasta la hospitalización es de 2 días.



\*Los datos están sujetos a modificaciones, según la dinámica de clasificación final.

# DENGUE

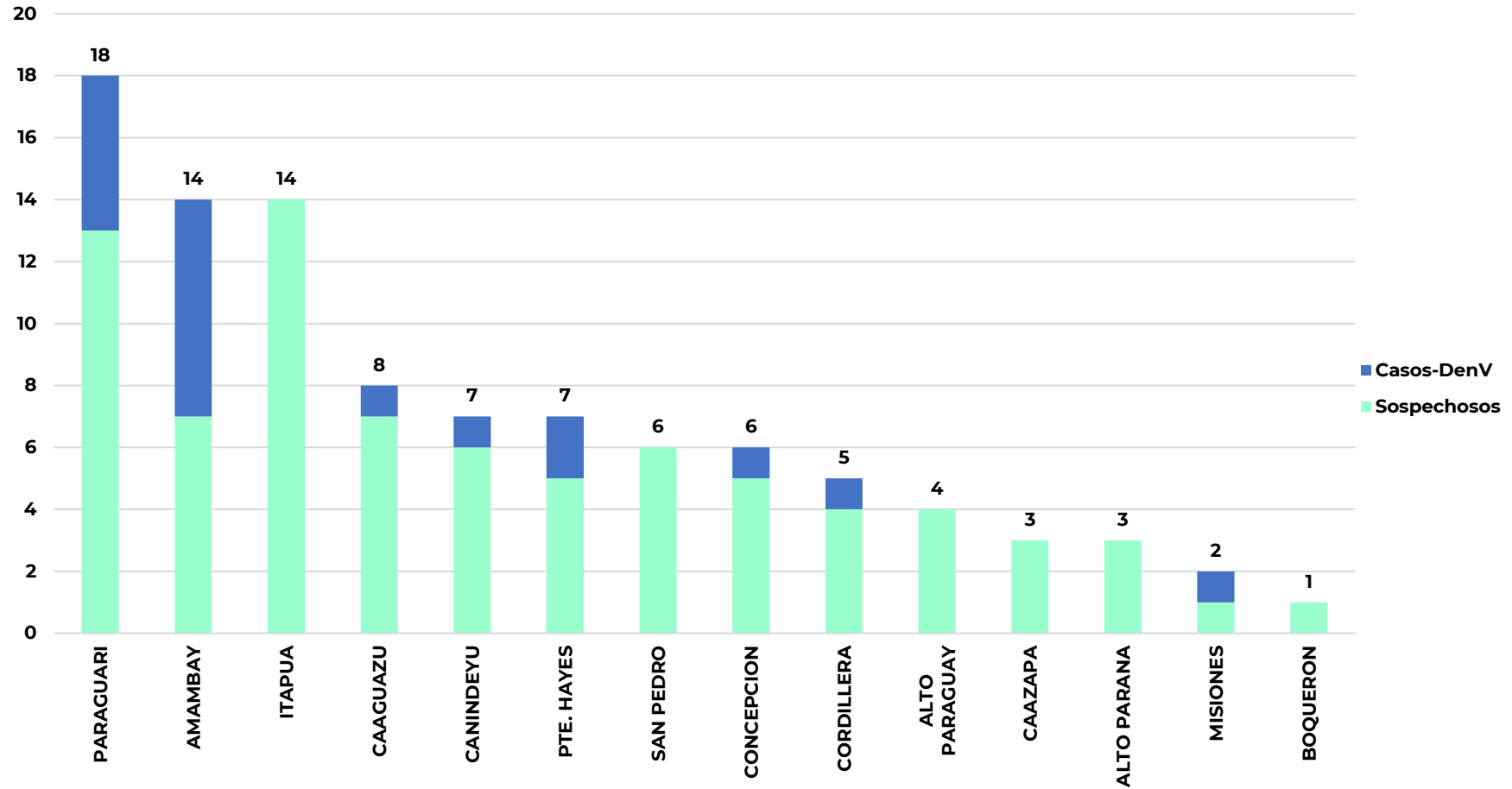
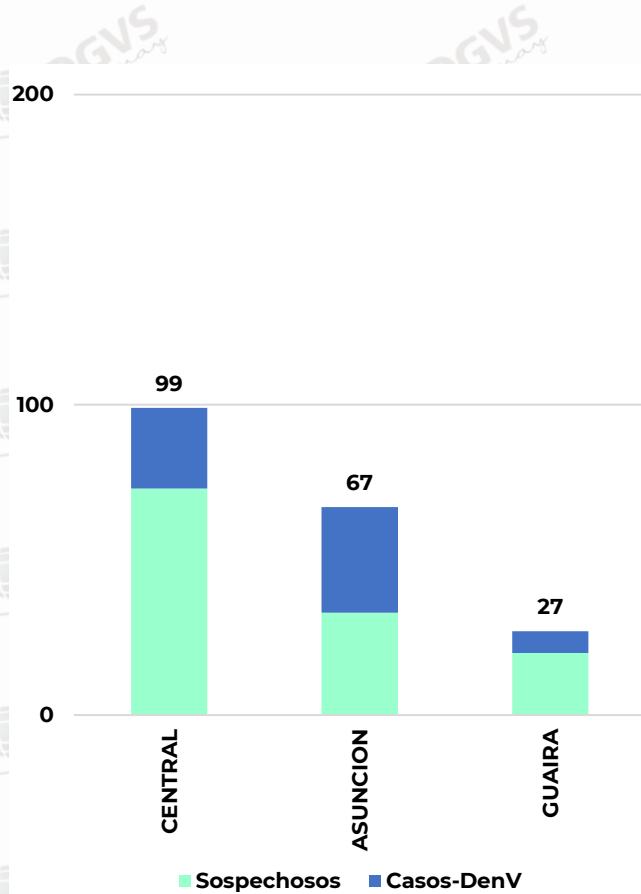
## Vigilancia de Hospitalizados Últimas 3 SE - SE 23 a la SE 25\*. Año 2024



PARAGUÁI  
TESÁI HA TEKO  
PORÁVE  
MOTENONDEHA



Hospitalizados. Sospechosos y Casos de DenV.  
Distribución por Departamento en el periodo de la SE 23 a la SE 25. Año 2024

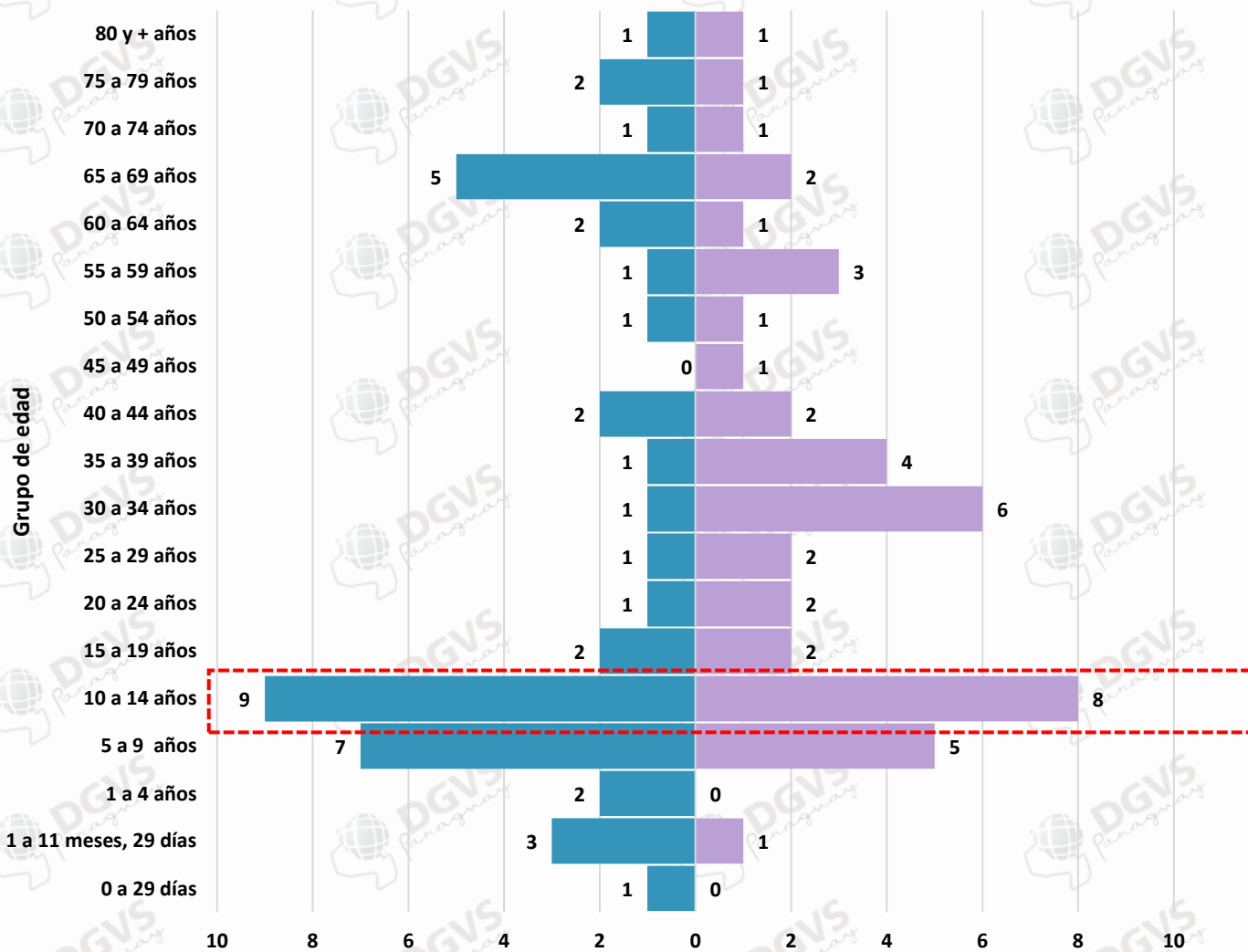


El 34% (99/291) corresponde a Central, el 23% (67/291) a Asunción y el 9% (27/291) corresponden a Guairá.

\*Los datos están sujetos a modificaciones, según la dinámica de clasificación final.

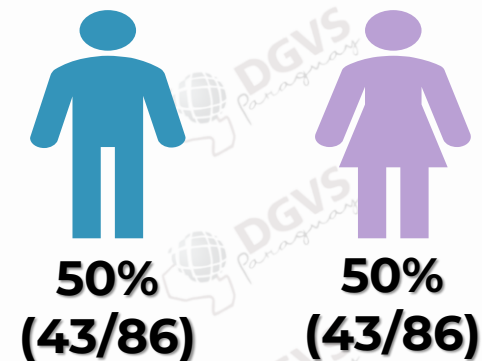
## Dengue. Vigilancia de Hospitalizados Últimas 3 SE - SE 23 a la SE 25\*. Año 2024

Casos de Dengue. Hospitalizados según sexo y grupo de edad. SE 23 a SE 25\*.  
Paraguay. Año 2024



De los **86 casos de DenV** hospitalizados el grupo de edad más afectado es de **10 a 14 años representando el 20%** (17/86) seguido del grupo de 5 a 9 años representando el 14% (12/86)

El 47% de los casos hospitalizados corresponde a la franja pediátrica.



# CHIKUNGUNYA



PARAGUÁI  
TESÁI HA TEKÓ  
PORÁVE  
MOTENONDEHA



## **Datos acumulados** – SE 38/2023 a SE 25/2024

Se reportan 205 casos de Chikungunya acumulados en el presente periodo epidémico

## **En las últimas 3 semanas** (SE 23, 24 y 25)

Se registra 1 caso confirmado, en el departamento de Alto Paraná - Pdte. Franco – SE 23

# Vigilancia de la Mortalidad

## Dirección de Vigilancia y Respuesta a Emergencias en Salud



## Fallecidos Dengue - Datos desde la SE 38 - 2023 a la SE 26\* – 2024

**TOTAL  
NOTIFICADOS** **1229**

**DESCARTADOS**  
72.2% **887**

**EN ESTUDIO**  
5.7% **70**

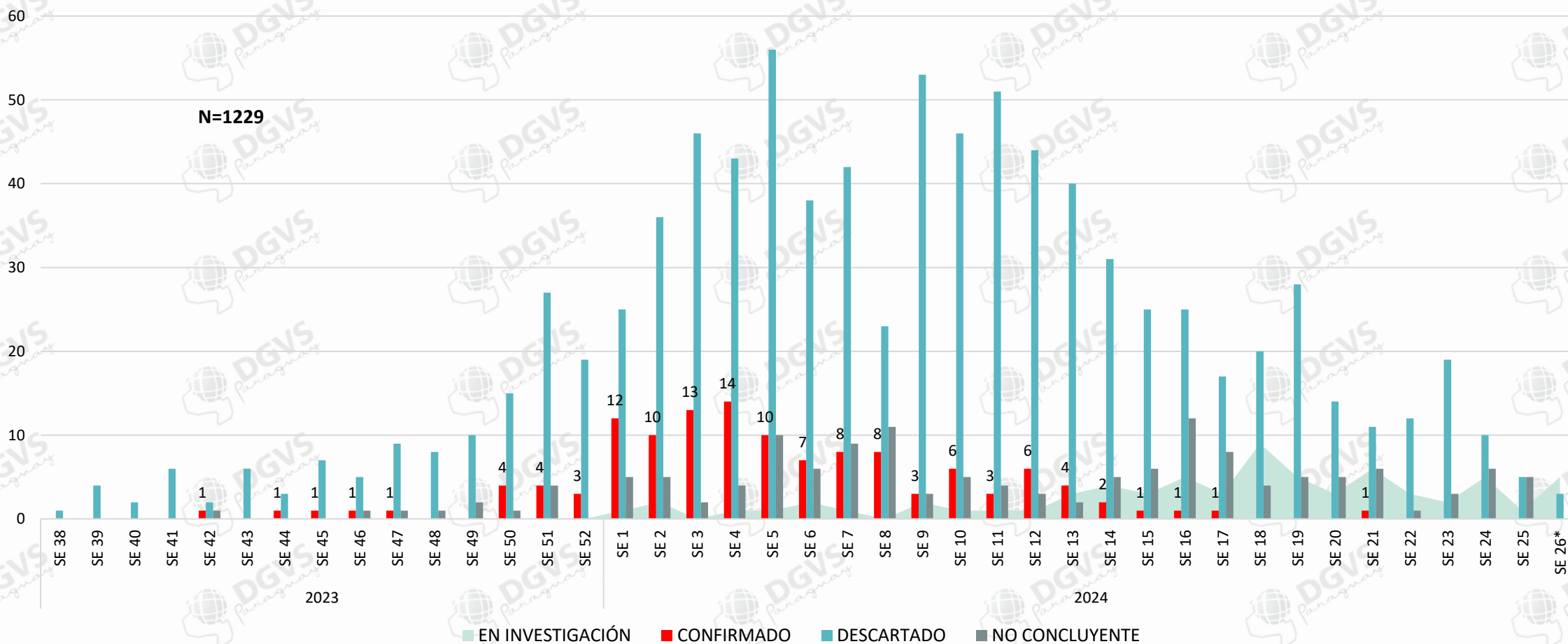
**CONFIRMADOS**  
10.3% **126**

**Se agregan además 146 casos de fallecidos NO CONCLUYENTES (11.9%)**

Los datos presentados se analizan en base a la fecha de defunción y son sujetos a modificación de acuerdo a la dinámica de los cierres de caso.

# Resumen fallecidos Dengue

CURVA DE NOTIFICACIONES DE FALLECIDOS CON FICHA DE DENGUE, SEGUN SEMANA EPIDEMIOLÓGICA, DESDE LA SE 38- 2023 HASTA SE 26\*- 2024, PARAGUAY



# Caracterización fallecidos Confirmados Dengue

SE 38 - 2023 a la SE 25 - 2024

**CURVA DE FALLECIDOS CONFIRMADOS POR DENGUE Y LETALIDAD, POR SEMANA EPIDEMIOLÓGICA, DESDE LA SE 38 - 2023 HASTA LA SE 25 - 2024, PARAGUAY**



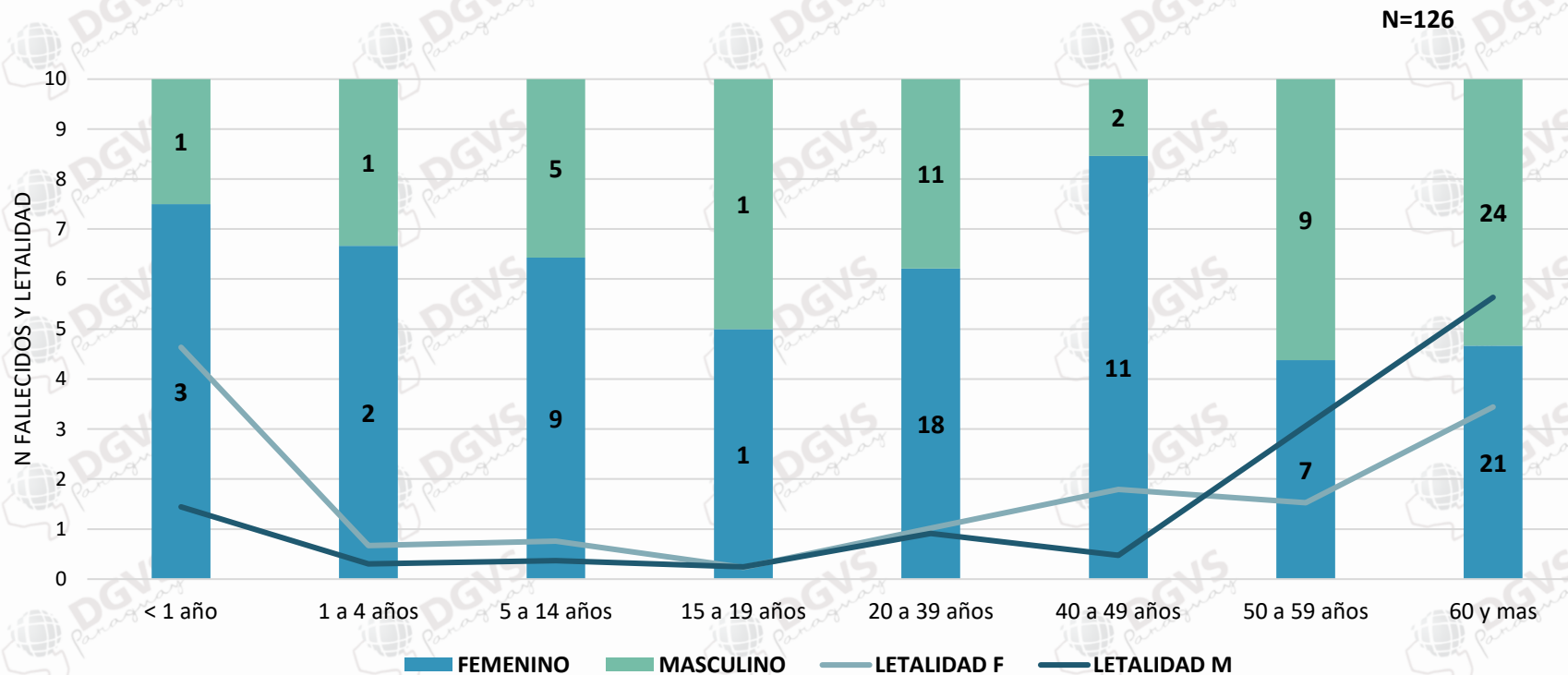
**Último cierre:**  
- SE 21: 1

serotipo	%
DENGUE	50%
DENGUE-1	6%
DENGUE-2	44%
<b>Total general</b>	<b>100%</b>

# Caracterización fallecidos Confirmados Dengue

SE 38 - 2023 a la SE 25 - 2024

## FALLECIDOS CONFIRMADOS POR DENGUE, POR SEXO Y EDAD, MAS LETALIDAD POR SEXO, AÑOS 2023 - 24, PARAGUAY

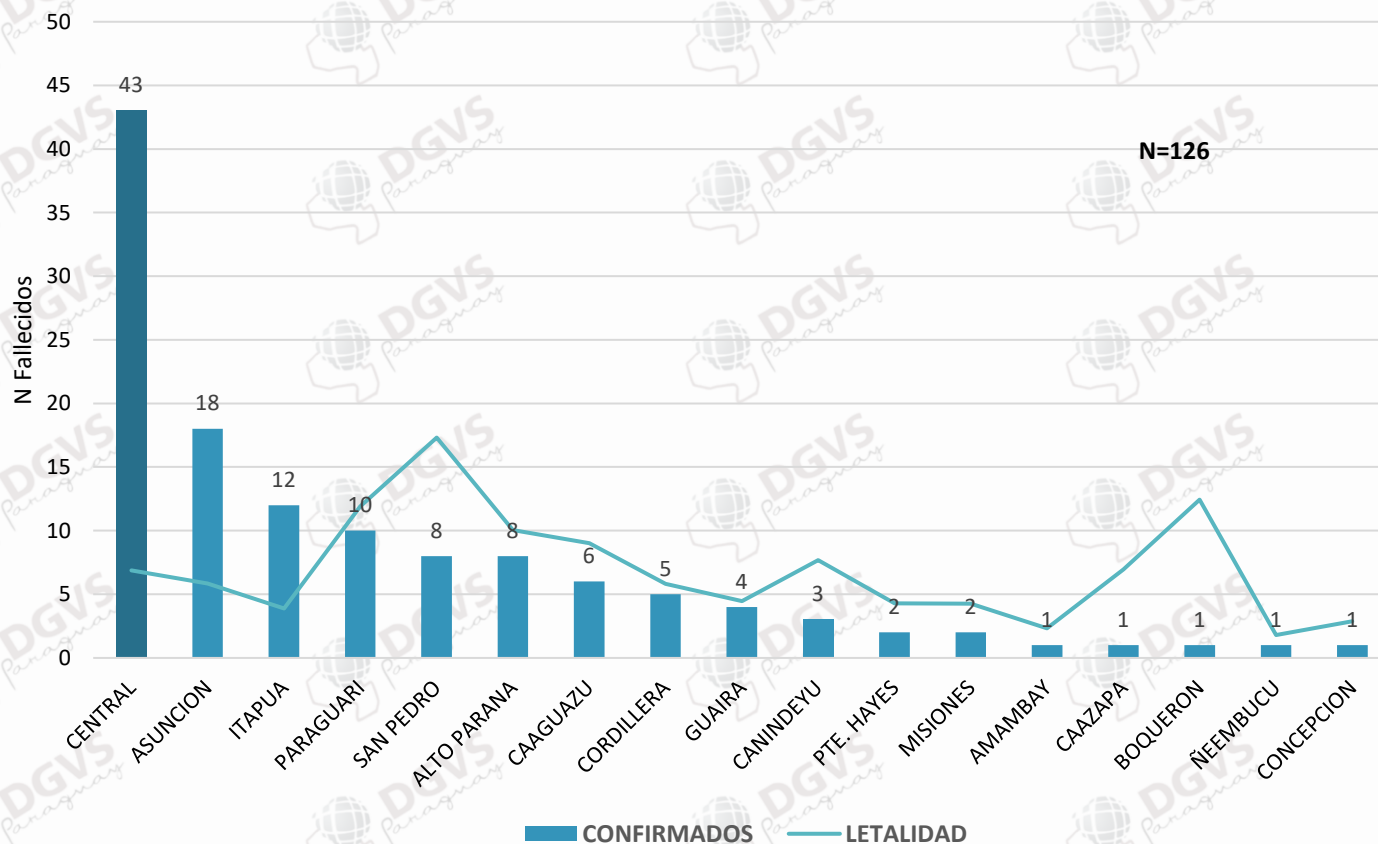


- ✓ El **grupo de edad** con mayor número de fallecidos es el de 60 y más años **36%**.
- ✓ Predominio global **sexo femenino (57%)**.
- ✓ La **tasa de letalidad global** es de **0,1%**.

# Caracterización fallecidos Confirmados Dengue

SE 38 - 2023 a la SE 25 - 2024

## FALLECIDOS CONFIRMADOS POR DENGUE Y LETALIDAD SEGUN DEPARTAMENTO DE PROCEDENCIA, AÑOS 2023 - 24, PARAGUAY

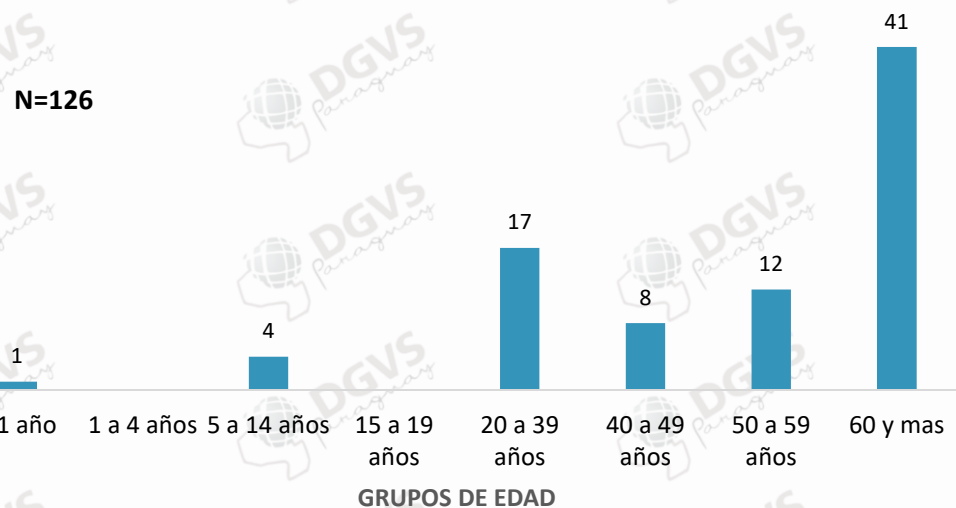


- ✓ Se han confirmado fallecidos de 17 departamentos según procedencia.
- ✓ En el departamento Central, se han reportado fallecidos en 15 distritos, siendo el mayor San Lorenzo (10)

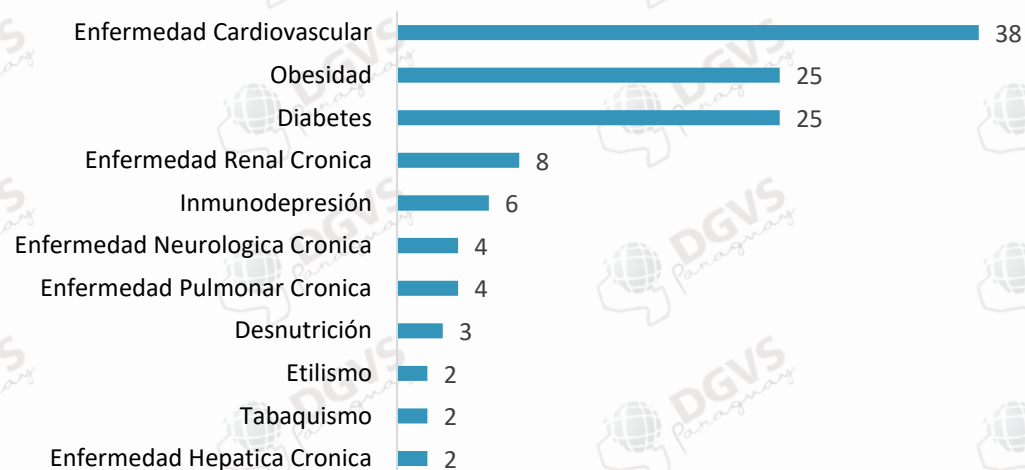
# Caracterización fallecidos Confirmados Dengue

SE 38 - 2023 a la SE 25 - 2024

NUMERO DE FALLECIDOS CON COMORBILIDADES SEGÚN GRUPOS DE EDAD DE LOS FALLECIDOS POR DENGUE, AÑOS 2023 - 2024, PARAGUAY



REPORTE DE COMORBILIDADES DE LOS FALLECIDOS POR DENGUE, AÑOS 2023 - 24, PARAGUAY



✓ El 66% de los fallecidos (83/126) presentan algún tipo de comorbilidad.

# Material elaborado por equipos técnicos de:



# DIVET

Dirección de Vigilancia de Enfermedades Transmisibles  
DGVS - MSPBS



DIRECCIÓN DE VIGILANCIA Y RESPUESTA A EMERGENCIAS EN SALUD PÚBLICA



DIRECCIÓN DEL CENTRO NACIONAL DE INFORMACIÓN EPIDEMIOLÓGICA Y VIGILANCIA DE LA SALUD  
DGVS - MSPBS



Programa Nacional de Enfermedades Vectoriales



VIGILANCIA DE LA MORTALIDAD